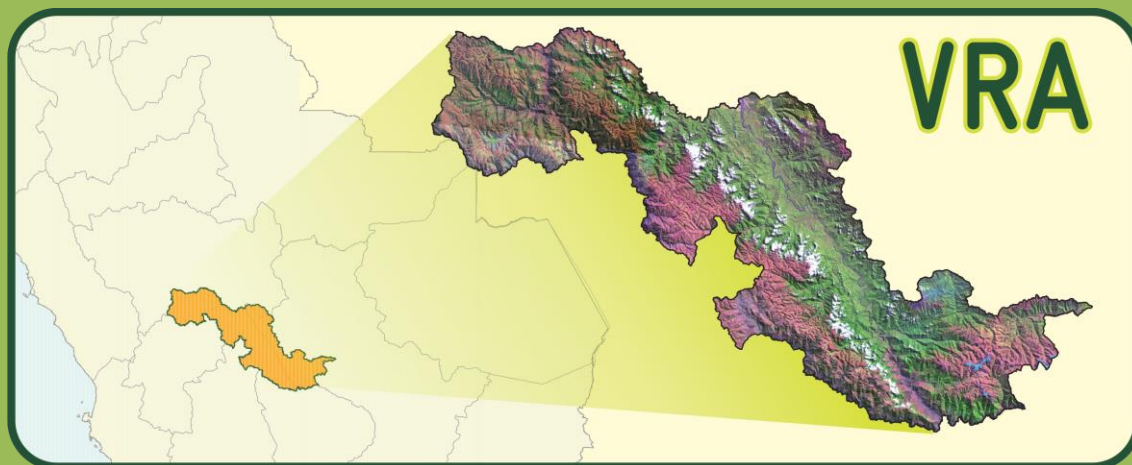


*Mesozonificación Ecológica y Económica para el Desarrollo Sostenible del  
Valle del Río Apurímac*

Informe temático

# POTENCIALIDADES SOCIOECONÓMICAS

Luis Fernando Alvarez Gómez



PERÚ

Ministerio  
del Ambiente



## Mesozonificación Ecológica y Económica para el Desarrollo Sostenible del Valle del río Apurímac - VRA

**Informe temático:** **POTENCIALIDADES SOCIOECONÓMICAS**  
Luis Fernando Alvarez Gómez

- © Instituto de Investigaciones de la Amazonía Peruana  
Programa de Cambio Climático, Desarrollo Territorial y Ambiente - PROTERRA  
Av. José Abelardo Quiñones Km. 2.5  
Teléfonos: (+51) (65) 265515 / 265516 Fax: (+51) (65) 265527  
[www.iiap.org.pe](http://www.iiap.org.pe)/poa@iiap.org.pe  
Iquitos-Perú, 2010

El presente estudio fue financiado con fondos del Plan de Impacto Rápido.

### Cita sugerida:

Alvarez, L. 2011. Potencialidades Socioeconómicas, Informe temático. Proyecto Mesozonificación Ecológica y Económica para el Desarrollo Sostenible del Valle del Río Apurímac. Iquitos - Perú

La información contenida en este informe puede ser reproducida total o parcialmente siempre y cuando se mencione la fuente de origen.

## Contenido

RESUMEN .....	8
PRESENTACIÓN.....	10
I. OBJETIVO .....	13
II. MARCO CONCEPTUAL.....	13
III. MÉTODO.....	15
IV. RESULTADOS.....	19
4.1. Capital Natural .....	19
4.1.1 Recurso Suelo .....	19
4.1.2 Capital y/o Recursos Forestales .....	25
4.1.3 Capital y/o Recursos Mineros .....	27
4.1.4 Capital y/o Recurso Hidroenergético.....	28
4.2. Capital Físico-Financiero .....	32
4.2.1 Infraestructura Educativa.....	32
4.2.2 Infraestructura de salud. ....	34
4.2.3 Capital y/o Recurso de Energía Eléctrica. ....	36
4.2.4 Capital y/o Recurso Turístico. ....	38
4.2.5 Instituciones Financieras.....	40
4.2.6. Capital y/o de Infraestructura Productiva.....	42
4.3. Capital y/o Recurso Social-Humano .....	48
4.3.1 Población .....	48
4.3.2 Índice de Desarrollo Humano - IDH .....	50
4.3.3 Población Económicamente Activa - PEA. ....	53
4.3.4 Capacidad institucional .....	55
V. CONCLUSIONES.....	60
REFERENCIAS BIBLIOGRÁFICAS.....	63
ANEXOS .....	67

## Lista de Tablas

Tabla N° 01: Área de estudio .....	11
Tabla N° 02: Nivel de ZEE y especialidad de indicadores .....	14
Tabla N° 03: Variables e indicadores .....	16
Tabla N° 04: Superficie de tierras para cultivo en limpio según distrito. ....	19
Tabla N° 05: Superficie de tierras aptas para cultivo permanente según distrito. ....	21
Tabla N° 06: Superficie de tierras aptas pastos según distrito. ....	23
Tabla N° 07: Recurso suelo según distritos .....	25
Tabla N° 08: Superficie de bosque según distritos. ....	26
Tabla N° 09: Recursos mineros según distritos. ....	27
Tabla N° 10: Potencial hidroenergético según distritos. ....	29
Tabla N° 11: Índice de Capital Natural - ICN. ....	31
Tabla N° 12: Instituciones educativas por niveles según distritos en el ámbito del río Apurímac .....	33
Tabla N° 13: Establecimientos de salud según distritos de la zona selva del departamento de Huánuco .....	34
Tabla N° 14: Clasificación del servicio de energía eléctrica en el ámbito del río Apurímac. ....	36
Tabla N° 15: Infraestructura hotelera y hospedaje en el ámbito del río Apurímac .....	38
Tabla N° 16: Instituciones financieras del ámbito del río Apurímac por distrito .....	41
Tabla N° 17: Emprendimientos empresariales por distritos ámbito del río Apurímac ....	42
Tabla N° 18: Infraestructura vial del ámbito del río Apurímac. ....	44
Tabla N° 19: Índice de Capital Físico-Financiero (ICFF). ....	47
Tabla N° 20: Población por distritos y área .....	48
Tabla N° 21: Índice de Desarrollo Humano. ....	51
Tabla N° 22: Población Económicamente Activa - PEA, 2007. ....	53
Tabla N° 23: Organizaciones presentes en el ámbito del río Apurímac .....	55
Tabla N° 24: Índice Capital Social - Humano. ....	56
Tabla N° 25: Potencialidades socioeconómicas. ....	57

## Lista de Fotos

Foto N° 01. Cultivo de maíz en la cuenca del río Pampas, distrito de Colcabamba, provincia de Tayacaja, departamento de Huancavelica. IIAP 2010. ....	20
Foto N° 02: Plantación de piña en la cuenca del río Apurímac, distrito de Anco, provincia de La Mar, departamento de Ayacucho. IIAP 2010. ....	22
Foto N° 03: Áreas con pastos en la cuenca del río Pampas, distrito de Acraquia, provincia Tayacaja, departamento Huancavelica. IIAP 2010. ....	24
Foto N° 04: Central Hidroeléctrica del Mantaro, distrito de Colcabamba, provincia de Tayacaja, departamento de Huancavelica, PROM PERU.....	30
Foto N° 05: Institución Educativa Mixta Inca Sayri Tupac - Villa Virgen, distrito Vilcabamba, departamento de Cusco. IIAP 2010. ....	32
Foto N° 06: Puesto de Salud de Quishuar, distrito de Quishuar, provincia de Tayacaja, departamento de Huancavelica. IIAP 2010 .....	35
Foto N° 07: Centro Poblado Colcabamba, cercana al Complejo Hidroenergético del Mantaro, IIAP, 2010. ....	37
Foto N° 08: Catarata El Angel, Kimbiri, tomado del Plan de Desarrollo Urbano del distrito de Kimbiri 2006-2015. ....	40
Foto N° 09. Institucion financiera en el centro poblado urbano de Colcabamba, provincia de Tayacaja, departamento de Huancavelica. IIAP 2010.....	40
Foto N° 10: Artesanía indígena, distrito de Pichari, tomado del Plan de Desarrollo Concertado del distrito de Pichari 2006 - 2015. ....	43
Foto N° 11. Carretera el sector de Sivia, provincia de Huanta, departamento Ayacucho. IIAP 2010.....	45
Foto N° 12. Puerto Ene, confluencia de los ríos Apurímac y Mantaro, distrito de Pichari, provincia de La Convención, departamento Cusco. IIAP 2010 .....	46
Foto N° 13: Capital humano distrito Surcubamba, provincia de Tayacaja, departamento de Huancavelica. IIAP 2010 .....	49

## Lista de Figura

Figura N° 01: Mapa de potencialidades socioeconómicas del ámbito del río Apurímac...59
--

## Lista de Anexos

Anexo N° 01: Instrumento de recolección de información para valoración económica. ..	68
Anexo N° 02: Registro de información de campo. ....	74
Anexo N° 03: Concesiones mineras según distritos. ....	84
Anexo N° 04: Centrales hidroeléctricas. ....	90
Anexo N° 05: Instituciones educativas presentes en el ámbito del río Apurímac. ....	90
Anexo N° 06: Establecimientos de Salud por niveles de atención según distritos. ....	134
Anexo N° 07: Instituciones financieras según distritos. ....	136
Anexo N° 08: Emprendimientos empresariales según distritos. ....	138
Anexo N° 09: Infraestructura vial por categorías y según distritos. ....	141
Anexo N° 10: Población por centro poblado, distrito de Huachocolpa, provincia de Tayacaja, departamento de Huancavelica. ....	144
Anexo N° 11: Población por centro poblado, distrito de San Marcos de Rocchac, provincia de Tayacaja, departamento de Huancavelica. ....	145
Anexo N° 12: Población por centro poblado, distrito de Surcubamba, provincia de Tayacaja, departamento de Huancavelica. ....	146
Anexo N° 13: Población por centro poblado, distrito de Salcahuasi, provincia de Tayacaja, departamento de Huancavelica. ....	148
Anexo N° 14: Población por centro poblado, distrito de Salcabamba, provincia de Tayacaja, departamento de Huancavelica. ....	149
Anexo N° 15: Población por centro poblado, distrito de Tintay Puncu, provincia de Tayacaja, departamento de Huancavelica. ....	150
Anexo N° 16: Población por centro poblado, distrito de Huaribamba, provincia de Tayacaja, departamento de Huancavelica. ....	152
Anexo N° 17: Población por centro poblado, distrito de Pazos, provincia de Tayacaja, departamento de Huancavelica. ....	154
Anexo N° 18: Población por centro poblado, distrito de Quishuar, provincia de Tayacaja, departamento de Huancavelica. ....	155
Anexo N° 19: Población por centro poblado, distrito de Colcabamba, provincia de Tayacaja, departamento de Huancavelica. ....	156
Anexo N° 20: Población por centro poblado, distrito de Pampas, provincia de Tayacaja, departamento de Huancavelica. ....	160
Anexo N° 21: Población por centro poblado, distrito de Ñahuimpuquio, provincia de Tayacaja, departamento de Huancavelica. ....	161
Anexo N° 22: Población por centro poblado, distrito de Daniel Hernandez, provincia de Tayacaja, departamento de Huancavelica. ....	162
Anexo N° 23: Población por centro poblado, distrito de Ahuaycha, provincia de Tayacaja, departamento de Huancavelica. ....	163

Anexo N° 24: Población por centro poblado, distrito de Acraquia, provincia de Tayacaja, departamento de Huancavelica. ....	164
Anexo N° 25: Población por centro poblado, distrito de Acostambo, provincia de Tayacaja, departamento de Huancavelica. ....	165
Anexo N° 26: Población por centro poblado, distrito de Ayahuanco, provincia de Huanta, departamento de Ayacucho.....	166
Anexo N° 27: Población por centro poblado, distrito de Llochegua, provincia de Huanta, departamento de Ayacucho.....	168
Anexo N° 28: Población por centro poblado, distrito de Sivia, provincia de Huanta, departamento de Ayacucho.....	169
Anexo N° 29: Población por centro poblado, distrito de Santillana, provincia de Huanta, departamento de Ayacucho.....	171
Anexo N° 30: Población por centro poblado, distrito de Santa Rosa, provincia de La Mar, departamento de Ayacucho.....	173
Anexo N° 31: Población por centro poblado, distrito de Santa Rosa, provincia de La Mar, departamento de Ayacucho.....	174
Anexo N° 32: Población por centro poblado, distrito de Anco, provincia de La Mar, departamento de Ayacucho.....	176
Anexo N° 33: Población por centro poblado, distrito de Chungui, provincia de La Mar, departamento de Ayacucho.....	178
Anexo N° 34: Población por centro poblado, distrito de Ayna, provincia de La Mar, departamento de Ayacucho.....	180
Anexo N° 35: Población por centro poblado, distrito de Kimbiri, provincia de La Convención, departamento de Cusco. ....	181
Anexo N° 36: Población por centro poblado, distrito de Vilcabamba, provincia de La Convención, departamento de Cusco. ....	183
Anexo N° 37: Población por centro poblado, distrito de Pichari, provincia de La Convención, departamento de Cusco. ....	189
Anexo N° 38: Desarrollo institucional: Organizaciones e instituciones presentes en el ámbito del río Apurímac. ....	191

## RESUMEN

La aplicación de la metodología de potencialidades socioeconómicas sustentada en la caracterización y/o evaluación del stock de los capitales natural, físico-financiero y social-humano, a través de diversos indicadores, define para este territorio tres tipos potencialidades socioeconómicas: media, baja y muy baja. El tipo de potencialidad alta esta ausente del ámbito del río Apurímac, pues en este territorio el capital físico-financiero no alcanza la mayor calificación al no contar con un centro urbano dinámico que articule a todo o parte del territorio; muy por el contrario el ámbito del río Apurímac esta articulado económicamente a centros urbano fuera del área de estudio como la ciudad de Ayacucho para los centros poblados urbanos de San Miguel, San Francisco, Kimbiri y Pichari; a la ciudad de Huancayo para los centros poblados de Colcabamba, Daniel Hernandez, Pampas, Ahuaycha, Acraquia, Acostambo y Ñahuimpuquio en el sector sur oeste del área de estudio, y con los centros poblados de Tintay, Huachocolpa, Surcubamba, Salcabamba, Salcahuasi y San Marcos de Rocchac en el sector nor oeste del área de estudio; igualmente los centros poblados de Pucyara, Lucma y Yuveni con la ciudad de Quillabamba capital de la provincia de La Convención en el departamento de Cusco.

Las zonas calificadas con **Potencial Socioeconómico Medio (tipo 3)** con una mayor presencia relativa del capital físico-financiero, manifiesta en mejores vías de transporte terrestre, mejores servicios de comunicación, educación, salud, electrificación, financieros y flujos comerciales. Abarcan las áreas de influencia de las vías de articulación terrestre asfaltada de los distritos de Pazos, Huaribamba, Nahuimpuquio, Acostambo, Acraquia, Ahuaycha, Pampa, Daniel Hernandez, Colcabamba, Salcabamba, Quishuar, San Marcos de Rocchac en la provincia de Tayacaja, departamento de Huancavelica; Ayna, San Miguel, Santa Rosa en la Provincia de La Mar, departamento de Ayacucho; Kimbiri, Pichari y Vilcabamba en la provincia de La Convención, departamento de Cusco.

Las zonas calificadas con **Potencial Socioeconómico Bajo (tipo 2)** corresponden a áreas con menores niveles de capital físico-financiero, especialmente infraestructura vial afirmada, sin afirmar y trochas carrozables que abarca las áreas de influencia de centros poblados de los distritos de San Marcos de Rocchac, Salcabamba, Salcahuasi, Surcubamba, Huachocolpa, Tintay Puncu, Pazos, Huaribamba, Pampas, Daniel Hernandez, Colcabamba, Acostambo, Acraquia, Ahuaycha de la provincia de Tayacaja, departamento de Huancavelica; Santillana, Ayahuanco, Sivia, Llochegua en la provincia de Huanta; San Miguel, Anco, Chungui, Santa Rosa, Ayna en la provincia de La Mar, departamento de Ayacucho; Kimbiri, Pichari y Vilcabamba en la provincia de La Convención, departamento de Cusco.



Las zonas calificadas con **Potencial Socioeconómico Muy Bajo (tipo 1)** corresponden a áreas con gran potencial de recursos naturales. En cuanto a los recursos físicos-financieros estos son escasos o inexistentes encontrándose las vías de transporte terrestre en mal estado y muchos lugares con problemas de accesibilidad. La escasa población y la carencia de servicios contribuyen a que existan escasos recursos social-humanos. Abarcan centros poblados y sus áreas de influencia de los distritos de Huachocolpa, Tintay Puncu, Colcabamba en la provincia de Tayacaja, departamento de Huancavelica; Ayahuanco, Santillana, Llochegua, Sivia en la provincia de Huanta; Ayna, Santa Rosa, San Miguel, Anco, Chungui de la provincia de La Mar, departamento de Ayacucho; Pichari, Kimbiri y Vilcabamba en la provincia de La Convención, departamento de Cusco; en general se incluyen en esta categoría al resto del área de estudio.

## PRESENTACIÓN

Todo territorio oferta una serie de recursos y/o capitales que, conjugados entre sí, constituyen o evidencian sus potencialidades. Las potencialidades son definidas como el motor que permite el desarrollo de los pueblos, constituyendo una herramienta para la planificación y gestión del territorio.

La identificación de las potencialidades socioeconómicas parte de indicadores que permite identificar y caracterizar cada uno de los recursos y/o capitales existentes en un territorio. Estos indicadores son seleccionados en función del nivel de la Zonificación Económica y Ecológica - ZEE definida, lo que determina el nivel de información requerido, que para el ámbito del río Apurímac se ha determinado de nivel meso, que considera como unidad de muestreo el nivel distrital, cuya área de estudio se presenta en la Tabla N° 01. La información que caracteriza a cada uno de los indicadores se sujeta a información que a dicho nivel existe y que se complementa con información obtenida en la fase de campo del proceso de ZEE.

Los resultados obtenidos permiten caracterizar las zonas del ámbito del río Apurímac en términos relativos, en tres tipos de potencialidades socioeconómicas: media, baja y muy baja, cuyas particularidades están sustentadas en la presencia de estos capitales y en la situación en la que se encuentran. Estos resultados son muy importantes porque permiten conocer con qué recursos y/o capitales se cuenta, dónde se encuentran localizados, las posibilidades de generar entornos adecuados para desarrollo territorial con la sinergia producida por una adecuada combinación de estos recursos, así como para la toma decisiones en la gestión o inversión, ya sea en el ámbito público o privado.

Tabla N° 01: Área de estudio

Departamento / Provincia / Distrito	Capital de Distrito	Superficie		Creación (*)		Categoría capital de distrito (**)	Población (*)
		ha.	km <sup>2</sup>	Dispositivo legal	Fecha		
<b>Huancavelica</b>							
<b>Tayacaja</b>							
1. Huachocolpa	Huachocolpa	27 905,38	279,05	Ley 11585	31.01.1951	Pueblo	4 976
2. San Marcos de Rocchac	San Marcos de Rocchac	28 843,6	288,44	Ley 13657	07.06.1961	Pueblo	3 202
3. Surcubamba	Surcubamba	26 677,24	266,77	-	Epoca Ind.	Pueblo	5 112
4. Salcahuasi	Salcahuasi	11 744,22	117,44	Ley 24694	18.06.1987	Pueblo	3 821
5. Salcabamba	Salcabamba	19 085,34	190,85	-	Epoca Ind.	Pueblo	5 121
6. Tintay Puncu	Tintay	44 317,77	443,18	Ley 23941	03.10.1984	Villa	8 511
7. Huaribamba	Huaribamba	36 396,41	363,96	-	Epoca Ind.	Pueblo	7 639
8. Pazos	Pazos	15 486,18	154,86	Ley 11585	31.01.1951	Pueblo	7 511
9. Quishuar	Quishuar	3 293,97	32,94	Ley 12816	06.03.1957	Pueblo	942
10. Colcabamba	Colcabamba	57 800,13	578,00	-	Epoca Ind.	Villa	20 307
11. Pampas	Pampas	10 878,16	108,78	-	Epoca Ind.	Ciudad	10 880
12. Ñahuimpuquio	Ñahuimpuquio	6 670,76	66,71	Ley S/N	06.11.1903	Pueblo	2 175
13. Daniel Hernandez	Mariscal Cáceres	10 474,73	104,75	Ley 12529	09.01.1956	Pueblo	9 752
14. Ahuaycha	Ahuaycha	9 924,15	99,24	Ley 12170	14.12.1954	Pueblo	5 212
15. Acraquia	Acraquia	10 851,57	108,52	Ley 12107	09.09.1954	Pueblo	5 203
16. Acostambo	Acostambo	16 220,09	162,20	Ley 1529	08.01.1912	Pueblo	4 537
<b>Ayacucho</b>							
<b>Huanta</b>							
1. Ayahuanco	Viracochan	108 246,21	1 082,46	Ley 12362	20.06.1955	Pueblo	8 874
2. Llochegua	Llochegua	78 077,81	780,78	Ley 27346	14.09.2000	Pueblo	12 131
3. Sivia	Sivia	79 647,81	796,48	Ley 25845	06.11.1992	Pueblo	11 956
4. Santillana	San José de Secce	51 918,72	519,19	Ley 3000	21.02.1918	Pueblo	7 215
<b>La Mar</b>							
1. Santa Rosa	Santa Rosa	48 262,61	482,63	Ley 25845	06.11.1992	Pueblo	11 200
2. San Miguel	San Miguel	74 439,6	744,40	-	Epoca Ind.	Ciudad	18 775
3. Anco	Chiquintirca	105 424,73	1 054,25	-	Epoca Ind.	Pueblo	15 352

Departamento / Provincia / Distrito	Capital de Distrito	Superficie		Creación (*)		Categoría capital de distrito (**)	Población (*)
		ha.	km <sup>2</sup>	Dispositivo legal	Fecha		
4. Chungui	Chunqui	106 933,5	1 069,33	-	Epoca Ind.	Pueblo	6 311
5. Ayna	San Francisco	27 374,56	273,75	Ley 10175	17.01.1945	Pueblo	10 196
<b>Cusco</b>							
<b>La Convención</b>							
1. Kimbiri	Kimbiri	98 663,79	986,64	Ley 25209	04.05.1990	Pueblo	16 434
2. Vilcabamba	Lucma	296 112,09	2 961,12	Ley S/N	02.01.1857	Pueblo	17 832
3. Pichari	Pichari	81 442,93	814,43	Ley 26521	07.08.1995	Pueblo	15 807
<b>28 distritos</b>		<b>1 493 114,01</b>	<b>14 931,14</b>				<b>256 984</b>

Fuente:

(\*) INEI - CPV2007

(\*\*) Base Datos SIG, PROTERRA-IIAP, 2010.

Epoca Ind. = Epoca de la independencia.

## I. OBJETIVO

Contribuir con el proceso de elaboración de la propuesta Meso ZEE del ámbito del río Apurímac, mediante la identificación de las potencialidades socioeconómicas de este territorio, obteniendo los siguientes productos:

- Mapa de potencialidades socioeconómicas para el ámbito del río Apurímac a escala de trabajo 1:100,000
- Memoria descriptiva del mapa de potencialidades socioeconómicas.
- Base de datos y metadatos del mapa de potencialidades socioeconómicas.

## II. MARCO CONCEPTUAL

Según el Programa de las Naciones Unidas para el Desarrollo - PNUD (2002), las potencialidades son recursos o capitales, o ambos a la vez, no utilizados, utilizados parcialmente o mal utilizados. El concepto de potencialidades se basa en el enfoque de los capitales: natural, físico-financiero y social-humano. Se considera capitales a determinados agrupamientos de recursos y activos para el desarrollo, que tienen dos atributos: durables y acumulables.

El capital natural está constituido por todos los patrimonios de la naturaleza que se encuentran a disposición de los hombres y de las sociedades. Tierra, agua, bosque, lagos, ríos, animales, plantas, minerales, aire, paisajes, entre otros, constituyen el acervo o capital natural.

El capital físico-financiero está conformado por todas aquellas cosas que el hombre ha creado, transformando la naturaleza, una o varias veces. Las máquinas, las fábricas, las vías de comunicación, las plantas eléctricas, las computadoras, los vehículos de transportes, las construcciones, las telecomunicaciones, los programas informáticos, los artefactos domésticos, recursos financieros, constituyen el capital físico-financiero.

El capital social-humano, es el conjunto de habilidades, capacidades, talentos y destrezas que tienen las personas, así como la gobernanza de la población. El capital humano es un factor imprescindible para el desarrollo de los pueblos.

Los capitales vistos aisladamente constituyen sólo recursos disponibles. Activarlos y combinarlos, los convierte en una posibilidad concreta para producir, generar empleo, ingresos y bienestar para las personas. Es decir, sólo en combinación y articulados adecuadamente los capitales se convierten en potencialidades. Tal como lo menciona PNUD (2005a) “la combinación y la

articulación más que la sola presencia de los diferentes recursos y sus respectivas potencialidades, determina las posibilidades de desarrollo de un territorio”. Los recursos y/o capitales están ubicados en el espacio, se encuentran en determinados lugares del territorio nacional: en un distrito, en una provincia, en un departamento, una cuenca o un valle, que constituyen posibilidades para el desarrollo sostenible de un determinado espacio. La distribución en el espacio se debe a factores geográficos, como condicionantes naturales, pero también a factores económicos y políticos. Una característica de las potencialidades es su desigual distribución en el espacio y, sobre todo, la carencia de algunos de los capitales en determinadas zonas. En este sentido, el proceso de ZEE debe contribuir con identificar los recursos y/o capitales y sus potencialidades para el desarrollo sostenido del ámbito del río Apurímac.

Es importante señalar que las potencialidades socioeconómicas así entendidas, deben ser distinguidas del déficit o faltantes. Una provincia, departamento o un país, tienen necesidades o carencias, llamadas faltantes o déficit; así puede haber déficit de carreteras, escuelas, inversiones, medicinas, ingenieros o policías, que es distinto al concepto de potencialidades que se viene analizando.

Cada nivel de ZEE<sup>1</sup> (Tabla N° 02) precisa de una cobertura espacial y una escala de trabajo definida. Para la Mesozonificación del ámbito del río Apurímac la cobertura espacial corresponde al nivel de distrito, espacio en la cual se identificó y caracterizó los recursos o capitales existentes.

**Tabla N° 02: Nivel de ZEE según cobertura y escala de trabajo.**

Nivel de ZEE	Cobertura espacial	Escala de trabajo	Observación
Macrozonificación	Ámbitos nacionales, macro regional y regional (departamental).	1: 250 000 o menor.	Información varía según el nivel de profundidad
Mesozonificación	Ámbitos regionales, cuencas hidrográficas o áreas específicas de interés (distritos).	1: 100 000	
Microzonificación	Áreas específicas de interés local (caseríos, centros poblados).	1: 25 000 o menor	

Fuente: Directiva “Metodología para la Zonificación Ecológica y Económica, Decreto del Consejo Directivo N° 010-2006-CONAM-CD, del 28 de abril de 2006.

<sup>1</sup> Definida por el D S N° 87-2004-PCM.

### III. MÉTODO

A nivel nacional el método para identificar las potencialidades socioeconómicas ha sido desarrollado y probado por el PNUD (2002), teniendo como unidad espacial de análisis la provincia y utilizando las estadísticas nacionales. Sin embargo, cuando se trata de medir estas potencialidades en ámbitos espaciales menores, donde no se dispone de estadísticas, nos enfrentamos al problema de obtener estos indicadores en tiempo y costo razonables. Así por ejemplo, ¿Cómo medir el nivel de uso de una carretera (capital físico) sino contamos con estadísticas de tráfico? ¿Cómo medir el capital social-humano utilizado en términos institucionales?

Para superar estos problemas, se ha asumido que todos los capitales existentes en el ámbito del río Apurímac están siendo subutilizadas, por tanto, la sola presencia de un capital, constituye una potencialidad socioeconómica. Un territorio que posee buena superficie de tierras con vocación para cultivos en limpio y permanentes, que tiene carretera asfaltada, de fácil acceso al mercado regional y nacional, con instituciones financieras, instituciones públicas y organizaciones de la sociedad civil, universidades, hospitales y Población Económicamente Activa - PEA calificada, tendrá en términos relativos, mayor potencialidad socioeconómica, que otra zona donde existe menores niveles de estos capitales (Guzmán, 2006). La caracterización y clasificación de los recursos y/o capitales, permite diferenciar en términos relativos, el nivel de potencial socioeconómico de las diversas zonas del ámbito del río Apurímac.

Los pasos metodológicos efectuados fueron los siguientes:

#### 1. Identificación de indicadores de capital y/o recursos

En el marco de la Directiva “Metodología para la Zonificación Ecológica y Económica”<sup>2</sup>, se seleccionaron los indicadores que se utilizaron en el presente trabajo, los mismos que se indican en la Tabla N° 03.

#### 2. Acopio y sistematización de información secundaria

El acopio de información de interés en instituciones públicas y privadas antes de la salida de campo, se realiza con el propósito de identificar las hipótesis de trabajo y los aspectos que ameriten un mayor acopio de información y análisis, dado el nivel de estudio.

---

<sup>2</sup> Decreto del Consejo Directivo No. 010-2006-CONAM-CD (28.04.2006).

Tabla N° 03: Variables e indicadores

Capital /Recurso	Tipo	Variable	Indicador	Unidad de medida	Fuente de información			
Natural	Suelos	Suelos para uso agropecuario	Superficie de tierras con potencial para cultivos en limpio	ha	Coberturas IIAP, Capacidad de Uso Mayor de Tierras, Me ZEE ámbito río Apurímac.			
			Superficie de tierras con potencial para cultivos permanentes		Coberturas IIAP, Capacidad de Uso Mayor de Tierras, Me ZEE ámbito río Apurímac.			
			Superficie de tierras con potencial para pastos		Coberturas IIAP, Capacidad de Uso Mayor de Tierras, Me ZEE ámbito río Apurímac.			
	Forestal	Cobertura forestal	Superficie	Coberturas IIAP, Capacidad de Uso Mayor de Tierras, Me ZRR ámbito de río Apurímac.				
	Recursos mineros	Minerales metálicos y no metálicos.	Número concesiones	Número concesiones por tipo de mineral	Padrón de denuncias y concesiones mineras del Ministerio de Energía y Minas/Trabajo de Campo.			
Hydroenergía	Generación de hidroenergía	Potencial de generación de hidroenergía (Mw)	Mw	Reportes Ministerio de Energía y Minas / Trabajo de campo.				
Fisio-Financiero	Infraestructura educativa	Servicios educativos	Instituciones Educativas IE por niveles educativos.	Número de IE por niveles educativos	MINEDU – ESCALE 2009 / UGEL / Municipalidades provinciales y distritales / Trabajo de campo.			
	Infraestructura de salud	Servicios de salud	Establecimientos de salud por nivel de servicio	Número de estab de salud por nivel de servicio	OEI MINSA – OITE DIRESA. Ministerio de Salud, ASIS/ INEI/Trabajo de campo.			
	Energía Eléctrica	Alumbrado eléctrico	Viviendas con alumbrado eléctrico	% de viviendas que disponen de alumbrado eléctrico	INEI – CPV 2007			
	Turismo.	Servicio alojamiento	Capacidad de alojamiento.	Número de establecimientos por categoría	PDC Municipalidades provincial y distritales/ Trabajo de campo			
	Recursos financieros	Entidades financieras	Entidades bancarias y otros	Número	Reportes Superintendencia de Banca y Seguro/. Trabajo de campo.			
	Infraestructura productiva	Instalaciones industriales relevantes	Número según rama industrial.	Número	Número	PDC Municipalidades Provinciales y Distritales/ Planes de Desarrollo Estrategicos de los Gobiernos Regionales de Huancavelica, Ayacucho y Cusco/Trabajo de Campo.		
Infraestructura carretera						Longitud de carreteras según tipo (asfaltado, afirmado o carrozable)	km	Planes de Desarrollo Concertado – PDC Municipalidades provincial y distritales, Gobiernos Regionales de Huancaveloca, Ayacucho y Cusco/ Reportes MTC/Trabajo de campo
Infraestructura aérea						Aeródromos, pistas de aterrizaje	Número	



Capital /Recurso	Tipo	Variable	Indicador	Unidad de medida	Fuente de información
Social / Humano	Población	Población total	Población por área (rural y urbana)	Habitantes por área	INEI – CPV 2007
	Desarrollo Humano	IDH	IDH a nivel de distritos	Prelación	PNUD – Unidad de Informe sobre Desarrollo Humano, Perú 2010.
	Población Económicamente Activa	PEA por distritos	PEA ocupada por distrito	PEA Ocupada/PEA Total (%)	INEI – CPV 2007
	Capacidad Institucional	Organizaciones e instituciones existentes	Tipo de Organizaciones	Calificación	Trabajo de campo / Municipalidades provinciales y distritales

Fuente: Decreto de Consejo Directivo N° 010-2006-CONAM-CD, del 28 de abril de 2006.

### 3. Obtención de información de campo

Con el propósito de obtener mayor información y constatar *in situ* la información secundaria relacionada a cada uno de los indicadores planteados, se recolectó información directa durante el trabajo de campo, mediante la aplicación de una encuesta orientada a obtener información relevante del centro poblado (Anexo N° 01), el registro fotográfico, la observación directa e información relacionada con la temática realizada por los demás especialistas.

### 4. Sistematización de información

Se sistematiza la información primaria y secundaria obtenida para cada uno de los indicadores de los diferentes capitales (Anexo N° 02).

### 5. Categorización y calificación de indicadores por tipo de capital.

Considerando los valores que asumen los indicadores estos se clasifican por rangos en 3 niveles de potencialidades socioeconómicas: medio, bajo y muy bajo. Esta clasificación se efectúa con el propósito de homogenizar las diferentes unidades para los indicadores de capital, y para presentar los resultados en estos tres niveles, para lo cual se asignó valores con criterio de prelación siendo estos: 3 para el nivel Medio, 2 para el nivel Bajo y 1 para el nivel Muy Bajo. De esta manera para cada distrito del área de estudio, se obtiene un valor o índice por tipo de capital (Índice de Capital Natural - ICN, Índice Capital Físico-Financiero - ICFF e Índice de Capital Social Humano - ICSH), como resultado del promedio de los indicadores por capital. Es decir:

**Promedio del Valor de los Indicadores del Capital Natural = ICN**  
**Promedio del Valor de los Indicadores del Capital Físico-Financiero = ICFF**  
**Promedio del Valor de los Indicadores del Capital Social-Humano = ICSH**

## 6. Obtención de mapa de potencialidades socioeconómicas y determinación de áreas “buffer”.

Con los índices de los capitales obtenidos, se determina el nivel de potencialidades socioeconómicas para cada distrito, considerando una ponderación uniforme para cada uno de ellos. Es decir, el resultado del potencial socioeconómico por distrito, se obtiene del valor promedio de los índices de los capitales:

$$\frac{\text{ICN} + \text{ICFF} + \text{ICSH}}{3} = \text{Potencial Socioeconómico}$$

Las hipótesis de trabajo se construyeron en el contexto del marco conceptual, donde se considera que las potencialidades socioeconómicas están directamente relacionadas a la presencia de los capitales o recursos como las vías de transporte terrestres y fluviales, el acceso a las comunicaciones; el trabajo de campo permitió corroborar y puntualizar las hipótesis preliminarmente planteadas. El potencial socioeconómico por distrito se representa espacialmente como un área buffer que abarca 5 km a ambos lados de las vías de transporte terrestre (primaria y secundaria) y fluvial, hasta los 25 km desde la capital de distrito.

## 7. Presentación y discusión de resultados

Con los comentarios y sugerencias recibidas (proceso de retroalimentación) se mejoró los resultados obtenidos.

## 8. Mapa definitivo para ZEE

Resultado de considerar los comentarios y sugerencias que se reciben luego de la presentación de resultados. Uno de los aspectos importantes es considerar la complementariedad con otros mapas temáticos y/o intermedios, afín de tener una propuesta de Meso ZEE más sólida.

## IV. RESULTADOS

### 4.1. Capital Natural

#### 4.1.1 Recurso Suelo

##### a. Tierras aptas para cultivo en limpio

La Tabla N° 04 presenta las superficies de estas tierras para cultivo en limpio, de moderada calidad agrologica, con limitaciones de uso por riesgos de inundación y factor clima que corresponde a la Clase A2 (Subclases A2si, A2sc, A3si y A3es), alcanzando las 67 185,90 ha que representa el 4,28% de la superficie del área de estudio. Se localiza mayoritariamente en el distrito de Vilcabamba, dedicado al cultivo de maíz amarillo duro (Foto N° 01), maíz, frijol, yuca, camote, arroz, papas, habas, plátano, cucurbitáceas y algunas hortalizas adaptadas al medio.

Tabla N° 04: Superficie de tierras para cultivo en limpio según distrito.

Departamento / Provincia / Distrito	Extensión (ha.)	Calificación
<b>Huancavelica</b>		
<b>Tayacaja</b>		
1. Huachocolpa	192.0	1
2. San Marcos de Rocchac	5,556.6	2
3. Surcubamba	1,903.8	1
4. Salcahuasi	1,681.5	1
5. Salcabamba	1,474.8	1
6. Tintay Puncu	2,752.8	1
7. Huaribamba	3,300.0	2
8. Pazos	5,560.2	2
9. Quishuar	13.8	1
10. Colcabamba	3,839.0	2
11. Pampas	851.2	1
12. Ñahuimpuquio	2,037.6	1
13. Daniel Hernandez	993.4	1
14. Ahuaycha	1,186.6	1
15. Acraquia	2,511.8	1
16. Acostambo	2,472.6	1
<b>Ayacucho</b>		
<b>Huanta</b>		
1. Yahuanco	3,895.6	2
2. Llochegua	1,334.8	1
3. Sivia	3,645.8	2
4. Santillana	1,412.4	1
<b>La Mar</b>		

Departamento / Provincia / Distrito	Extensión (ha.)	Calificación
1. Santa Rosa	1,252.2	1
2. San Miguel	2,397.0	1
3. Anco	2,526.2	1
4. Chungui	2,158.2	1
5. Ayna	733.6	1
<b>Cusco</b>		
<b>La Convención</b>		
1. Kimbiri	1,415.4	1
2. Vilcabamba	8,343.0	3
3. Pichari	1,744.0	1
<b>28 distritos</b>	<b>67,185.9</b>	

Ponderación:

0 - 2 800 ha 1

2 801 - 5 600 ha 2

5 601 - + ha 3



Foto N° 01. Cultivo de maíz en la cuenca del río Pampas, distrito de Colcabamba, provincia de Tayacaja, departamento de Huancavelica. IIAP 2010.

**b. Tierras aptas para cultivo permanente**

Estas tierras son de calidad agrologica baja, con relieve de plano a empinado, presentando pendientes de 8 a 35%, con limitaciones por suelo y clima, abarcando la Clase C3 (Subclases C3s, C3es y C3esc), que representan en conjunto una superficie de 120 724.40 ha, que representa el 7,7% del área de estudio, correspondiendo a los distritos de Ayahuanco, Llochegua, Sivia, Santa Rosa y Anco una mayor participación en este tipo de suelo (Tabla N° 05), donde se cultiva cacao, café (Foto N° 02), piña, cítricos, caña de azúcar, papaya, plátano, etc.

**Tabla N° 05: Superficie de tierras aptas para cultivo permanente según distrito.**

Departamento / Provincia / Distrito	Extensión (ha.)	Calificación
<b>Huancavelica</b>		
<b>Tayacaja</b>		
1. Huachocolpa	1,555.0	1
2. San Marcos de Rocchac	0.0	1
3. Surcubamba	649.2	1
4. Salcahuasi	30.2	1
5. Salcabamba	142.6	1
6. Tintay Puncu	6,007.8	1
7. Huaribamba	0.0	1
8. Pazos	0.0	1
9. Quishuar	7.2	1
10. Colcabamba	78.6	1
11. Pampas	58.2	1
12. Ñahuimpuquio	147.0	1
13. Daniel Hernandez	9.6	1
14. Ahuaycha	22.2	1
15. Acraquia	0.0	1
16. Acostambo	93.0	1
<b>Ayacucho</b>		
<b>Huanta</b>		
1. Ayahuanco	17,500.6	3
2. Llochegua	13,166.4	3
3. Sivia	15,704.0	3
4. Santillana	9.0	1
<b>La Mar</b>		
1. Santa Rosa	18,407.0	3
2. San Miguel	8,647.2	2
3. Anco	13,647.4	3
4. Chungui	161.4	1
5. Ayna	6,440.8	2
<b>Cusco</b>		
<b>La Convención</b>		
1. Kimbiri	4,932.6	1
2. Vilcabamba	6,114.6	1
3. Pichari	7,192.8	2
<b>28 distritos</b>	<b>120,724.4</b>	

Ponderación:

0 - 6 150 ha	1
6 151 -12 300 ha	2
12 301 - + ha	3





**Foto N° 02: Plantación de piña en la cuenca del río Apurímac, distrito de Anco, provincia de La Mar, departamento de Ayacucho. IIAP 2010.**

### **c. Tierras aptas para pastos**

La Tabla N° 06 presenta las superficies de estas tierras para pastos, de suelos profundos a moderadamente profundos, de textura media a moderadamente fina, con drenaje moderado y reacción extremada a ligeramente ácida, con limitaciones de uso por factor suelo, toxicidad por niveles medio a altos de Aluminio, alcanzando las 159 560,90 ha que representa el 10,2% de la superficie del área de estudio. Se localiza mayoritariamente en el distrito de Vilcabamba, con pasturas nativas y exóticas adaptadas al medio, tal como se muestra en la Foto N° 03.

Tabla N° 06: Superficie de tierras aptas pastos según distrito.

Departamento / Provincia / Distrito	Extensión (ha.)	Calificación
<b>Huancavelica</b>		
<b>Tayacaja</b>		
1. Huachocolpa	880.8	1
2. San Marcos de Rocchac	5,195.6	1
3. Surcubamba	2,499.2	1
4. Salcahuasi	2,334.7	1
5. Salcabamba	4,594.0	1
6. Tintay Puncu	3,536.4	1
7. Huaribamba	8,765.2	1
8. Pazos	1,592.8	1
9. Quishuar	354.8	1
10. Colcabamba	9,411.6	1
11. Pampas	1,964.8	1
12. Ñahuimpuquio	334.4	1
13. Daniel Hernandez	3,158.8	1
14. Ahuaycha	2,077.8	1
15. Acraquia	2,704.6	1
16. Acostambo	2,789.6	1
<b>Ayacucho</b>		
<b>Huanta</b>		
1. Ayahuanco	15,252.6	2
2. Llochegua	1,966.0	1
3. Sivia	5,349.2	1
4. Santillana	11,722.0	2
<b>La Mar</b>		
1. Santa Rosa	2,868.4	1
2. San Miguel	12,030.0	2
3. Anco	10,564.4	1
4. Chungui	7,866.4	1
5. Ayna	3,019.6	1
<b>Cusco</b>		
<b>La Convención</b>		
1. Kimbiri	2,240.6	1
2. Vilcabamba	33,993.8	3
3. Pichari	492.8	1
<b>28 distritos</b>	<b>159,560.9</b>	

Ponderación:

0 - 11 250 ha	1
11 251 - 22 500 ha	2
22 501 - + ha	3





Foto N° 03: Áreas con pastos en la cuenca del río Pampas, distrito de Acraquia, provincia Tayacaja, departamento Huancavelica. IIAP 2010.

### Recurso suelo

Con la calificación de los principales suelos (para cultivos en limpio, permanentes y pastos) por distritos, se determinó la clasificación del recurso suelo para el área de estudio, donde se aprecia que la mayor calificación corresponde a suelos localizados en el distrito de Llochegua, Sivia, Santa Rosa, San Miguel, Anco y Vilcabamba (Tabla N° 07).



Tabla N° 07: Recurso suelo según distritos

Departamento / Provincia / Distrito	Recurso Suelo			Calificación
	Cultivos en limpio	Cultivos permanentes	Pastos	
<b>Huancavelica</b>				
<b>Tayacaja</b>				
1. Huachocolpa	1	1	1	1
2. San Marcos de Rocchac	2	1	1	1
3. Surcubamba	1	1	1	1
4. Salcahuasi	1	1	1	1
5. Salcabamba	1	1	1	1
6. Tintay Puncu	1	1	1	1
7. Huaribamba	2	1	1	1
8. Pazos	2	1	1	1
9. Quishuar	1	1	1	1
10. Colcabamba	2	1	1	1
11. Pampas	1	1	1	1
12. Ñahuimpuquio	1	1	1	1
13. Daniel Hernandez	1	1	1	1
14. Ahuaycha	1	1	1	1
15. Acraquia	1	1	1	1
16. Acostambo	1	1	1	1
<b>Ayacucho</b>				
<b>Huanta</b>				
1. Ayahuanco	2	3	2	2
2. Llochegua	1	3	1	2
3. Sivia	2	3	1	2
4. Santillana	1	1	2	1
<b>La Mar</b>				
1. Santa Rosa	1	3	1	2
2. San Miguel	1	2	2	2
3. Anco	1	3	1	2
4. Chungui	1	1	1	1
5. Ayna	1	2	1	1
<b>Cusco</b>				
<b>La Convención</b>				
1. Kimbiri	1	1	1	1
2. Vilcabamba	3	1	3	2
3. Pichari	1	2	1	1

#### 4.1.2 Capital y/o Recursos Forestales

Los resultados del componente temático evaluación forestal del área de estudio indican que el 27,8% de este territorio posee cobertura forestal (Tabla N° 08), donde el distrito de Vilcabamba posee la mayor área.

Tabla N° 08: Superficie de bosque según distritos

Departamento / Provincia / Distrito	Extensión (ha.)	Calificación
<b>Huancavelica</b>		
<b>Tayacaja</b>		
1. Huachocolpa	7,582.0	1
2. San Marcos de Rocchac	0.0	1
3. Surcubamba	903.0	1
4. Salcahuasi	0.0	1
5. Salcabamba	0.0	1
6. Tintay Puncu	15,425.0	1
7. Huaribamba	17.0	1
8. Pazos	0.0	1
9. Quishuar	0.0	1
10. Colcabamba	0.0	1
11. Pampas	0.0	1
12. Ñahuimpuquio	0.0	1
13. Daniel Hernandez	2.0	1
14. Ahuaycha	0.0	1
15. Acraquia	0.0	1
16. Acostambo	0.0	1
<b>Ayacucho</b>		
<b>Huanta</b>		
1. Ayahuanco	29,246.0	2
2. Llochegua	29,210.0	2
3. Sivia	30,373.0	2
4. Santillana	11.0	1
<b>La Mar</b>		
1. Santa Rosa	13,347.0	1
2. San Miguel	8,782.0	1
3. Anco	25,456.0	2
4. Chungui	15,548.0	1
5. Ayna	6,436.0	1
<b>Cusco</b>		
<b>La Convención</b>		
1. Kimbiri	51,032.0	2
2. Vilcabamba	161,531.0	3
3. Pichari	40,600.0	2
<b>28 distritos</b>	<b>435,501.0</b>	

Ponderación:

0 - 20 000 ha	1
20 001 - 108 000 ha	2
108 001 - + ha	3

#### 4.1.3 Capital y/o Recursos Mineros

Con la información sobre concesiones y denuncios mineros proporcionada por la Base de Datos SIG -y Planes de Desarrollo Concertado de los Gobiernos Locales y de las Municipalidades del ámbito del río Apurímac), se calificó los recursos mineros del área de estudio en función del área concesionada por distrito, lo que se presenta en la Tabla N° 09 y se detalla en el Anexo N° 03. En el ámbito del río Apurímac los reportes de los Planes de Desarrollo Concertado de los Gobiernos Regionales y Locales nos indican que no existe un inventario actualizado de los recursos mineros del área de influencia, sin embargo existen los pasivos ambientales por la explotación minera de vieja data, sobre todo en la provincia de Tayacaja, departamento de Huancavelica.

**Tabla N° 09: Concesiones/denuncios mineras según distritos.**

Departamento / Provincia / Distrito	Tipo de Mineral	Concesiones/ Denuncios Mineros N°	Extensión (ha)	Calificación (*)
<b>Huancavelica</b>				
<b>Tayacaja</b>				
1. Huachocolpa	Metálico	3	1,900	3
2. San Marcos de Rocchac	Metálico	5	3,800	3
3. Surcubamba	Metálico	16	11,900	3
4. Salcahuasi	Metálico	2	1,100	3
5. Salcabamba	Metálico	1	1,000	2
6. Tintay Puncu	Metálico	4	4,000	3
7. Huaribamba	Metálico	2	200	2
8. Pazos	Metálico	2	1,100	3
9. Quishuar	Metálico	1	200	2
10. Colcabamba	Metálico	7	2,999	3
11. Pampas	Metálico	6	5,000	3
12. Ñahuimpuquio	Metálico	2	118	2
13. Daniel Hernandez	-	-	-	1
14. Ahuaycha	-	-	-	1
15. Acraquia	No Metálico	2	1,000	2
16. Acostambo	Metálico / No Metálico	10	5,162	3
<b>Ayacucho</b>				
<b>Huanta</b>				
1. Ayahuanco	Metálico	8	8,000	3
2. Llochegua	-	-	-	1
3. Sivia	Metálico	1	1,000	2
4. Santillana	Metálico	4	40	2
<b>La Mar</b>				
1. Santa Rosa	Metálico	1	200	2
2. San Miguel	Metálico	4	1,500	3
3. Anco	Metálico	2	2,000	3
Departamento / Provincia / Distrito	Tipo de Mineral	Concesiones/ Denuncios	Extensión (ha)	Calificación (*)

Departamento / Provincia / Distrito	Tipo de Mineral	Concesiones/ Denuncios Mineros N°	Extensión (ha)	Calificación (*)
		<b>Mineros N°</b>		
4. Chungui	Metálico	8	6,500	3
5. Ayna	Metálico	5	590	2
<b>Cusco</b>				
<b>La Convención</b>				
1. Kimbiri	Metálico	8	7,100	3
2. Vilcabamba	Metálico	3	2,658	3
3. Pichari	-	-	-	1

Calificación:

1001 - + ha, Medio) : 3

1 - 1000 ha, Bajo : 2

0 ha, Muy Bajo: 1

Fuente: Base Datos SIG, Meso ZEE VRA

DREM-Huancavelica, tomado de "Estudio de Diagnóstico y Zonificación para el tratamiento de la Demarcación Territorial de la Provincia de Tayacaja.

Santillana, Plan de Desarrollo Distrital Concertado, 2008 - 2017.

Anuario Estadístico DREM-A, 2006, tomado "Plan de Desarrollo Concertado de la Provincia de La Mar 2007 - 2016".

#### 4.1.4 Capital y/o Recurso Hidroenergético

El potencial hidroenergético del área de estudio (medido en Mw.) se presenta en la Tabla N° 10 y se detalla en el Anexo N° 04, donde se aprecia que este recurso se encuentra en el distrito de Colcabamba, provincia de Tayacaja, departamento de Huancavelica, por la presencia del Complejo Hidroeléctrico del Mantaro (Foto N° 04), operada por la empresa Electrocentro S. A.

Tabla N° 10: Potencial hidroenergético.

Departamento / Provincia / Distrito	Potencial Hidroenergético (Mw)	Calificación
<b>Huancavelica</b>		
<b>Tayacaja</b>		
1. Huachocolpa	0	1
2. San Marcos de Rocchac	0	1
3. Surcubamba	0	1
4. Salcahuasi	0	1
5. Salcabamba	0	1
6. Tintay Puncu	0	1
7. Huaribamba	0	1
8. Pazos	0	1
9. Quishuar	0	1
10. Colcabamba (*)	1008.00	3
11. Pampas	0	1
Departamento / Provincia / Distrito	Potencial Hidroenergético (Mw)	Calificación
12. Ñahuimpuquio	0	1
13. Daniel Hernandez	0	1
14. Ahuaycha	0	1
15. Acraquia	0	1
16. Acostambo	0	1
<b>Ayacucho</b>		
<b>Huanta</b>		
1. Ayahuanco	0	1
2. Llochegua	0	1
3. Sivia	0	1
4. Santillana	0	1
<b>La Mar</b>		
1. Santa Rosa	0	1
2. San Miguel	0	1
3. Anco	0	1
4. Chungui	0	1
5. Ayna	0	1
<b>Cusco</b>		
<b>La Convención</b>		
1. Kimbiri	0	1
2. Vilcabamba	0	1
3. Pichari	0	1

(\*): Central Hidroeléctrica Santiago Antunez de Mayolo, 798 Mw.

Central Hidroeléctrica de Restitución, 210 Mw.

FUENTE: INGEMMET MINISTERIO DE ENERGÍA Y MINAS -2004,

tomado de "Estudio de Diagnóstico y Zonificación para el tratamiento de la Demarcación Territorial de la

Provincia de Tayacaja  
Calificación: 0 Mw., 1, Muy Bajo  
1008 Mw., 3 Medio



Foto N° 04: Central Hidroeléctrica Santiago Antunez de Mayolo, distrito de Colcabamba, provincia de Tayacaja, departamento de Huancavelica, IIAP, 2010.

#### Índice de Capital Natural - ICN.

Con los resultados (valores) de las calificaciones de los diferentes indicadores, se determinó el ICN, considerando una ponderación promedio. Los resultados por distrito se presentan en la Tabla N° 11.

Tabla N° 11: Índice de Capital Natural - ICN.

Departamento / Provincia / Distrito	Recurso Suelo	Recursos Forestal	Recursos Mineros	Recursos Hidroenergéticos	Calificación Potencial
<b>Huancavelica</b>					
<b>Tayacaja</b>					
1. Huachocolpa	1	1	3	1	2
2. San Marcos de Rocchac	1	1	3	1	2
3. Surcubamba	1	1	3	1	2
4. Salcahuasi	1	1	3	1	2
5. Salcabamba	1	1	2	1	1
6. Tintay Puncu	1	1	3	1	2
7. Huaribamba	1	1	2	1	1
8. Pazos	1	1	3	1	2
9. Quishuar	1	1	2	1	1
10. Colcabamba	1	1	3	3	2
11. Pampas	1	1	3	1	2
12. Ñahuimpuquio	1	1	2	1	1
13. Daniel Hernandez	1	1	1	1	1
14. Ahuaycha	1	1	1	1	1
15. Acraquia	1	1	2	1	1
16. Acostambo	1	1	3	1	2
<b>Ayacucho</b>					
<b>Huanta</b>					
1. Ayahuanco	2	2	3	1	2
2. Llochegua	2	2	1	1	2
3. Sivia	2	2	2	1	2
4. Santillana	1	1	2	1	1
<b>La Mar</b>					
1. Santa Rosa	2	1	2	1	2
2. San Miguel	2	1	3	1	2
3. Anco	2	2	3	1	2
4. Chungui	1	1	3	1	2
5. Ayna	1	1	2	1	1
<b>Cusco</b>					
<b>La Convención</b>					
1. Kimbiri	1	2	3	1	2
2. Vilcabamba	2	3	3	1	2
3. Pichari	1	2	1	1	1

Calificación:

Nivel Muy Bajo : 1

Nivel Bajo: 2

Nivel Medio : 3

## 4.2. Capital Físico-Financiero

### 4.2.1 Infraestructura Educativa

Al no tener indicadores para medir la calidad educativa del área de estudio, se utiliza la cantidad de establecimientos educativos como la existencia de este servicio en los diferentes subespacios, así los distritos de Daniel Hernandez, Pampas y Pichari por la presencia facultades o escuelas universitarias (Universidad Nacional de Huancavelica - Facultad de Ingeniería de Sistemas en Daniel Hernandez, Universidad Nacional de Huancavelica - Facultad Ingeniería Electrónica en Pampas, Universidad Nacional San Cristobal de Huamanga - Facultad Agroforestal en Pichari) le confiere el calificativo de nivel Medio (3); a los distritos de Tintay Puncu, Pazos, Colcabamba, San Migue y Kimbiri los Institutos Superiores Técnico y/o Pedagógico les confiere la calificación de nivel Bajo (2); en el resto de los distritos del área de estudio solo se brindan servicios educativos de los niveles inicial, primario y secundario, como es el caso del distrito de Vilcabamba (Foto N° 05), les corresponde la calificación de nivel Muy Bajo (1), tal como se presenta en la Tabla N° 12 y se detalla en el Anexo N° 05.



Foto N° 05: Institución Educativa Mixta Inca Sayri Tupac - Villa Virgen, distrito Vilcabamba, departamento de Cusco. IIAP 2010.



Tabla N° 12: Instituciones educativas por niveles según distritos en el ámbito del río Apurímac

Departamento / Provincia / Distrito	Inicial	Primaria	Secundaria	C.E.O. / CETPRO	Inst. Tecn. Sup.	Inst. Pedag. Sup.	Universidad	Calificación
<b>Huancavelica</b>								
<b>Tayacaja</b>								
1. Huachocolpa	8	14	2	0	0	0	0	1
2. San Marcos de Rocchac	10	12	4	0	0	0	0	1
3. Surcubamba	17	20	4	0	0	0	0	1
4. Salcahuasi	14	15	6	0	0	0	0	1
5. Salcabamba	8	17	6	0	0	0	0	1
6. Tintay Puncu	8	13	10	0	1	0	0	2
7. Huaribamba	11	35	8	0	0	0	0	1
8. Pazos	15	16	5	0	1	0	0	2
9. Quishuar	1	1	1	0	0	0	0	1
10. Colcabamba	50	62	26	0	1	0	0	2
11. Pampas	8	19	9	2	1	0	1	3
12. Ñahuimpuquio	4	6	2	0	0	0	0	1
13. Daniel Hernandez	14	23	4	0	0	0	1	3
14. Ahuaycha	9	16	4	0	0	0	0	1
15. Acraquia	9	15	3	0	0	0	0	1
16. Acostambo	8	16	2	0	0	0	0	1
<b>Ayacucho</b>								
<b>Huanta</b>								
1. Ayahuanco	12	22	7	0	0	0	0	1
2. Llochegua	19	28	5	0	0	0	0	1
3. Sivia	18	35	3	0	0	0	0	1
4. Santillana	21	23	5	0	0	0	0	1
<b>La Mar</b>								
1. Santa Rosa	10	22	4	0	0	0	0	1
2. San Miguel	23	50	11	1	0	1	0	2
3. Anco	15	52	10	0	0	0	0	1
4. Chungui	6	29	4	0	1	0	0	2
5. Ayna	11	18	5	0	0	0	0	1
<b>Cusco</b>								
<b>La Convención</b>								
1. Kimbiri	31	30	22	0	1	0	0	2
2. Vilcabamba	11	52	41	0	0	0	0	1
3. Pichari	17	39	25	0	0	0	1	3

Fuente: Ministerio de Educación, Estadística de la Calidad Educativa - ESCALE, 2009.

<http://escale.minedu.gob.pe/escale>

Valores calificación:

Inicial - Primaria -		
Secundaria	1	Muy Bajo
más IST y/o ISP	2	Bajo
mas Universidad	3	Medio

#### 4.2.2 Infraestructura de salud.

Los mejores servicios de salud en términos relativos se encuentran en los distritos de Pampas, Sivia, San Miguel y Ayna cuya atención esta a cargo de un Hospital Rural, asignandole por ello la calificación de nivel Medio (3); los distritos de Surcubamba, Salcabamba, Tintay Puncu, Pazos, Colcabamba, Acraquia, Acostambo, Ayahuanco, Llochegua, Santillana, Santa Rosa, Chungui, Kimbiri, Vilcabamba y Pichari que disponen de servicio de un Centro de Salud reciben la calificación de nivel Bajo (2). En el resto de los distritos del ámbito de estudio este servicio es de nivel Muy Bajo (1) pues esta proporcionado por Puestos de Salud (Foto N° 06), lo que se presenta en la Tabla N° 13 y se detalla en el Anexo N° 06. Aparentemente el servicio de salud tiene una cobertura adecuada, pues todos los distritos disponen por lo menos de un Puesto de Salud, sin embargo la extensión del área de estudio, lo accidentado del territorio y las deficientes vías de acceso sustentan la calificación otorgada.

Tabla N° 13: Establecimientos de salud según distritos en el ámbito del río Apurimac.

Departamento / Provincia / Distrito	Establecimientos de Salud / Nivel de Servicio			Calificación
	PS	CS	Hospital Rural	
<b>Huancavelica</b>				
<b>Tayacaja</b>				
1. Huachocolpa	1	0	0	1
2. San Marcos de Rocchac	1	0	0	1
3. Surcubamba	1	1	0	2
4. Salcahuasi	2	0	0	1
5. Salcabamba	0	1	0	2
6. Tintay Puncu	1	1	0	2
7. Huaribamba	1	0	0	1
8. Pazos	0	1	0	2
9. Quishuar	1	0	0	1
10. Colcabamba	0	1	0	2
11. Pampas	0	0	1	3
12. Ñahuimpuquio	1	0	0	1
13. Daniel Hernandez	1	0	0	1
14. Ahuaycha	2	0	0	1
15. Acraquia	1	1	0	2
16. Acostambo	0	1	0	2
<b>Ayacucho</b>				
<b>Huanta</b>				
1. Ayahuanco	0	1	0	2
2. Llochegua	6	1	0	2
3. Sivia	2	0	1	3
4. Santillana	0	1	0	2

Departamento / Provincia / Distrito	Establecimientos de Salud / Nivel de Servicio			Calificación
	PS	CS	Hospital Rural	
<b>La Mar</b>				
1. Santa Rosa	3	1	0	2
2. San Miguel	0	0	1	3
3. Anco	5	0	0	1
4. Chungui	0	1	0	2
5. Ayna	2	0	1	3
<b>Cusco</b>				
<b>La Convención</b>				
1. Kimbiri	1	1	0	2
2. Vilcabamba	3	2	0	2
3. Pichari	3	2	0	2

Valores calificación:

Puesto de Salud	1	Muy Bajo
Centro de Salu	2	Bajo
Hospital Rural	3	Medio



Foto N° 06: Puesto de Salud de Quishuar, distrito de Quishuar, provincia de Tayacaja, departamento de Huancavelica. IIAP 2010

#### 4.2.3 Capital y/o Recurso de Energía Eléctrica.

En el ámbito de estudio el servicio de energía eléctrica es de origen hídrico para la provincia de Tayacaja por la presencia del Complejo Hidroeléctrico del Mantaro en el distrito de Colcabamba (Foto N° 07); en el resto del área de estudio la energía eléctrica es proporcionada principalmente por centrales térmicas. Evaluando en función de las viviendas que disponen de energía eléctrica los distritos de Pazos, Pampas y Ñahuimpuquio están relativamente mejor servidas, lo que les otorga una calificación de nivel Medio (3); seguida por los distritos de Huachocolpa, San Marcos de Rocchac, Salcahuasi, Huaribamba, Quishuar, Colcabamba, Daniel Hernandez, Ahuaycha, Acraquia, Acostambo, Santa Rosa y San Miguel que tienen una cobertura de servicio entre 31% a 50%, que les confiere una calificación de nivel Bajo (2); en el resto de distritos del ámbito de estudio el servicio de energía eléctrica es deficiente, lo que las califica con el nivel Muy Bajo (1), tal como se muestra en la Tabla N° 14.

Tabla N° 14: Clasificación del servicio de energía eléctrica en el ámbito del río Apurímac.

Departamento / Provincia / Distrito	Total Viviendas	Viviendas con Alumbrado Eléctrico				Calificación
		Si dispone	%	No dispone	%	
<b>Huancavelica</b>						
<b>Tayacaja</b>						
1. Huachocolpa	1 393	471	33,81	922	66,19	2
2. San Marcos de Rocchac	1 297	624	48,11	673	51,89	2
3. Surcubamba	1 960	345	17,60	1 615	82,40	1
4. Salcahuasi	1 451	540	37,22	911	62,78	2
5. Salcabamba	2 317	428	18,47	1 889	81,53	1
6. Tintay Puncu	2 208	472	21,38	1 736	78,62	1
7. Huaribamba	2 704	1 059	39,16	1 645	60,84	2
8. Pazos	2 496	1 252	50,16	1 244	49,84	3
9. Quishuar	301	131	43,52	170	56,48	2
10. Colcabamba	7 787	3 380	43,41	4 407	56,59	2
11. Pampas	3 313	1 969	59,43	1 344	40,57	3
12. Ñahuimpuquio	724	373	51,52	351	48,48	3
13. Daniel Hernandez	2 994	1 385	46,26	1 609	53,74	2
14. Ahuaycha	1 879	922	49,07	957	50,93	2
15. Acraquia	1 861	899	48,31	962	51,69	2
16. Acostambo	1 675	541	32,30	1 134	67,70	2
<b>Ayacucho</b>						
<b>Huanta</b>						
1. Ayahuanco	2 121	309	14,57	1 812	85,43	1
2. Llochegua	3 620	467	12,90	3 153	87,10	1
3. Sivia	3 585	495	13,81	3 090	86,19	1
4. Santillana	2 544	411	16,16	2 133	83,84	1
<b>La Mar</b>						
1. Santa Rosa	3 687	1 591	43,15	2 096	56,85	2

Departamento / Provincia / Distrito	Total Viviendas	Viviendas con Alumbrado Eléctrico				Calificación
		Si dispone	%	No dispone	%	
2. San Miguel	5 382	1 676	31,14	3 706	68,86	2
3. Anco	4 931	92	1,87	4 839	98,13	1
4. Chungui	2 599	8	0,31	2 591	99,69	1
5. Ayna	3 045	863	28,34	2 182	71,66	2
<b>Cusco</b>						
<b>La Convención</b>						
1. Kimbiri	4 442	1 013	22,81	3 429	77,19	1
2. Vilcabamba	5 341	1 443	27,02	3 898	72,98	2
3. Pichari	5 117	1 175	22,96	3 942	77,04	1

Fuente: INEI - Resultados Definitivos de los Censos Nacionales XI de Población y VI de Vivienda 2007


**Niveles de calificación:**

De 1 a 25 % población dispone energía eléctrica: Nivel Muy Bajo (1)

De 26 a 50 % población dispone energía eléctrica: Nivel Bajo (2)

Más 50% población dispone energía eléctrica : Nivel Medio (3)

Foto N° 07: Centro Poblado Colcabamba, cercana al Complejo Hidroenergético del Mantaro,



#### 4.2.4 Capital y/o Recurso Turístico.

En el ámbito del río Apurímac la infraestructura turística está representada por el servicio de hospedaje. Los distritos que posean entre 11 y 21 hospedajes son Santa Rosa, Anco, Ayna y Pichari calificándolas con el nivel Medio (3); los distritos de Huachocolpa, San Marcos de Roccha, Surcubamba, Salcahuasi, Salcabamba, Tintay Puncu, Colcabamba, Pampas, Acostambo, Llohegua, Sivia, Santillana, Santa Rosa, San Miguel, Anco, Chungui, Ayna, Kimbiri, Vilcabamba y Pichari que poseen entre 1 y 10 hospedajes están calificadas con el nivel de Bajo (2); el resto de distritos que no disponen de este servicio están calificadas de nivel Muy Bajo (1), presentándose la oferta de este servicio en la Tabla N° 15. Los servicios de hospedaje en el área de estudio tienen muchas restricciones, que evidencian un servicio deficiente en cuanto a cantidad y calidad; sin embargo el área cuenta con importantes atractivos turísticos (Foto N° 08).

Tabla N° 15: Infraestructura hotelera y hospedaje en el ámbito del río Apurímac

Departamento / Provincia / Distrito	Servicio de Hospedaje	Calificación
<b>Huancavelica</b>		
<b>Tayacaja</b>		
1. Huachocolpa	3	2
2. San Marcos de Rocchac	1	2
3. Surcubamba	4	2
4. Salcahuasi	2	2
5. Salcabamba	2	2
6. Tintay Puncu	2	2
7. Huaribamba	0	1
8. Pazos	0	1
9. Quishuar	0	1
10. Colcabamba	5	2
11. Pampas	10	2
12. Ñahuimpuquio	0	1
13. Daniel Hernandez	0	1
14. Ahuaycha	0	1
15. Acraquia	0	1
16. Acostambo	1	2
<b>Ayacucho</b>		
<b>Huanta</b>		
1. Ayahuanco	0	1
2. Llohegua	10	2
3. Sivia	10	2
4. Santillana	3	2
<b>La Mar</b>		
1. Santa Rosa	17	3
2. San Miguel	6	2
3. Anco	18	3
4. Chungui	3	2
5. Ayna	12	3



Departamento / Provincia / Distrito	Servicio de Hospedaje	Calificación
<b>Cusco</b>		
<b>La Convención</b>		
1. Kimbiri	6	2
2. Vilcabamba	11	3
3. Pichari	21	3

Valores calificación:

0 hospedajes	1	Muy Bajo
De 1 a 10 hospedajes	2	Bajo
De 11 a 21 hospedajes	3	Medio



Foto N° 08: Catarata Angela y Gallito de la Roca, Pichari, IIAP, 2010.

#### 4.2.5 Instituciones Financieras

La presencia de instituciones financieras es bastante débil en el ámbito del río Apurímac, estando presentes instituciones bancarias estatales (Banco de la Nación y Agrobanco) en los distritos de Colcabamba, Pampas, Sivia, San Miguel, Ayna y Pichari, lo que les otorga una calificación de nivel Medio (3) (Foto N° 09); las Cajas Municipales de Ahorro y Crédito; Cooperativas de Ahorro y Crédito, y Microfinancieras se encuentran presentes en los distritos de Llochegua, Santa Rosa y Chungui lo que las califica con nivel Bajo (2). El resto de distritos no poseen institución financiera alguna, la que las califica con nivel Muy Bajo (1), tal como se presenta en la Tabla N° 16 y se



detalla en el Anexo N° 07.

Foto N° 09. Institucion financiera en el centro poblado urbano de Colcabamba, provincia de  
Tayacaja, departamento de Huancavelica. IIAP 2010



Tabla N° 16: Instituciones financieras del ámbito del río Apurímac por distrito

Departamento / Provincia / Distrito	Bancos Estatales	Otras Instituciones Financieras			Calificación
		Microfinancieras	CMAC (*)	CAC (**)	
<b>Huancavelica</b>					
<b>Tayacaja</b>					
1. Huachocolpa	0	0	0	0	1
2. San Marcos de Rocchac	0	0	0	0	1
3. Surcubamba	0	0	0	0	1
4. Salcahuasi	0	0	0	0	1
5. Salcabamba	0	0	0	0	1
6. Tintay Puncu	0	0	0	0	1
7. Huaribamba	0	0	0	0	1
8. Pazos	0	0	0	0	1
9. Quishuar	0	0	0	0	1
10. Colcabamba	1	2	0	0	3
11. Pampas	1	2	2	0	3
12. Ñahuimpuquio	0	0	0	0	1
13. Daniel Hernandez	0	0	0	0	1
14. Ahuaycha	0	0	0	0	1
15. Acraquia	0	0	0	0	1
16. Acostambo	0	0	0	0	1
<b>Ayacucho</b>					
<b>Huanta</b>					
1. Ayahuanco	0	0	0	0	1
2. Llochegua	0	1	0	0	2
3. Sivia	1	0	0	1	2
4. Santillana	0	0	0	0	1
<b>La Mar</b>					
1. Santa Rosa	0	2	1	0	2
2. San Miguel	1	0	0	3	3
3. Anco	0	0	0	0	1
4. Chungui	0	0	0	1	2
5. Ayna	2	1	3	4	3
<b>Cusco</b>					
<b>La Convención</b>					
1. Kimbiri	0	0	0	0	1
2. Vilcabamba	0	0	0	0	1
3. Pichari	1	1	0	3	3

(\*): Caja Municipal de Ahorro y Crédito

(\*\*): Cooperativa de Ahorro y Crédito

Fuente: Planes de Desarrollo Concertados Municipales y Trabajo de Campo, Octubre Noviembre 2010

Valores calificación:

Sin institución financiera	1	Muy Bajo
+ CMAC, CAC, Microfinan	2	Bajo
+ Bancos estatales	3	Medio

#### 4.2.6. Capital y/o de Infraestructura Productiva

##### a. Emprendimientos empresariales

La presencia de emprendimientos empresariales constituye una forma de capital y/o recurso físico financiero en un determinado territorio, que para el área de estudio esta representado por pequeñas y micro empresas de carácter familiar-artesanal (Foto N° 10), a excepción de las pocas empresas mineras, sin actividad en la actualidad. Como se aprecia en la Tabla N° 17 y se detalla en el Anexo 08, los establecimientos productivos se encuentran en mayor número en los distritos de Pazos, Pampas, Ayna, Kimbiri y Pichari recibiendo la calificación de nivel Medio (3); seguida de los distritos de Colcabamba, Daniel Hernandez, Acostamabo, Llochegua, Sivia, San Miguel, Anco, y Vilcabamba que sustenta el clasificarlos con el nivel Bajo (2). En los demás distritos la presencia de emprendimientos empresariales es escaso, lo que les califica con el nivel Muy Bajo (1).

Tabla N° 17: Emprendimientos empresariales por distritos ámbito del río Apurímac

Departamento / Provincia / Distrito	Rama o actividad económica			Total	Calificación
	Trans prim	Ind / Act varias	Agroind comerc		
<b>Huancavelica</b>					
<b>Tayacaja</b>					
1. Huachocolpa		2		2	1
2. San Marcos de Rocchac		1		1	1
3. Surcubamba	1	1		2	1
4. Salcahuasi		2		2	1
5. Salcabamba	1	1		2	1
6. Tintay Puncu		2		2	1
7. Huaribamba		1		1	1
8. Pazos	1	11		12	3
9. Quishuar		1		1	1
10. Colcabamba		7		7	2
11. Pampas	1	13		14	3
12. Ñahuimpuquio		3		3	1
13. Daniel Hernandez		9		9	2
14. Ahuaycha		3		3	1
15. Acraquia		3		3	1
16. Acostambo		8		8	2
<b>Ayacucho</b>					
<b>Huanta</b>					
1. Ayahuanco		2		2	1
2. Llochegua		7		7	2
3. Sivia		5	3	8	2
4. Santillana	1	3		4	1
<b>La Mar</b>					
1. Santa Rosa		1	2	3	1

Departamento / Provincia / Distrito	Rama o actividad económica			Total	Calificación
	Trans prim	Ind / Act varias	Agroind comerc		
2. San Miguel		7	2	9	2
3. Anco		4	3	7	2
4. Chungui		5		5	1
5. Ayna		7	4	11	3
<b>Cusco</b>					
<b>La Convención</b>					
1. Kimbiri		11		11	3
2. Vilcabamba		4	2	6	2
3. Pichari	3	12		15	3

Fuente: Planes de Desarrollo Concertados Municipales y Trabajo de Campo octubre-noviembre

2010.

Valores calificación:

1 a 5	1	Muy Bajo
6 a 10	2	Bajo
11 a 15	3	Medio



Foto N° 10: Artesanía indígena, distrito de Pichari, tomado del Plan de Desarrollo Concertado del distrito de Pichari 2006 - 2015.

#### b. Infraestructura Vial

La infraestructura vial del ámbito del río Apurímac se presenta en la Tabla N° 18 y se detalla en el Anexo N° 09. La mejor infraestructura vial terrestre, en términos relativos, esta representada por las vías asfaltadas y afirmadas de los distritos de Pampas, Ñahuimpuquio, Ahuaycha, Acostambo, San Marcos de Rocchac, Pazos, Colcabamba, Daniel Hernandez y Acraquia de la provincia de Tayacaja, departamento de Huancavelica; Llochegua y Sivia (Foto N° 11) de la provincia de Huanta y, Santa Rosa, San Miguel y Anco de la provincia de La Mar en el

departamento de Ayacucho, Kimbiri, Vilcabamba y Pichari en la provincia de La Convención, departamento de Cusco, que corresponden a subsistemas viales que conforman parte de las rutas departamentales (Huancavelica, Junín, Ayacucho y Cusco) y nacional en los ejes transversales y longitudinales que articulan el área de estudio con los centros dinámicos de Huancayo y Huamanga, y en menor medida con la ciudad de Quillabamba, lo que les confiere la calificación de nivel Medio (3); seguidas de la presencia de vías sin afirmar en los distritos de Huachocolpa, Surcubamba, Salcahuasi, Salcabamba, Tintay Puncu, Huaribamba y Quishuar de la provincia de Tayacaya, departamento de Huancavelica y la vía que articula el centro poblado de Yuveni en la cuenca del río San Miguel del distrito de Vilcabamba con la vía Echarate - Quillabamba, otorgando a todos estos subespacios la calificación de nivel Bajo (2). Los distritos donde la comunicación por vía terrestre esta dada por caminos vecinales (trochas y de herradura) o por la ausencia de algún tipo de vías de transporte terrestre como Ayahuanco y Santillana de la provincia de Huanta y Chungui de la provincia de La Mar, departamento Ayacucho están calificadas de nivel Muy Bajo (1).

Tabla N° 18: Infraestructura vial del ámbito del río Apurímac.

Departamento / Provincia / Distrito	Long. Total km.	Tipo de superficie				Puertos Fluvial	Aerodromos	Calificación
		Asfaltado km.	Afirmado km.	Sin Afirmar km.	Trocha km.			
<b>Huancavelica</b>								
<b>Tayacaja</b>								
1. Huachocolpa	25.00	0.00	0.00	6.50	18.50	0.00	0.00	2
2. San Marcos de Rocchac	82.00	0.00	30.40	25.20	26.40	0.00	0.00	3
3. Surcubamba	79.00	0.00	0.00	34.60	44.40	0.00	1.00	2
4. Salcahuasi	64.00	0.00	0.00	24.80	39.20	0.00	0.00	2
5. Salcabamba	44.20	0.00	0.00	26.70	17.50	0.00	0.00	2
6. Tintay Puncu	11.00	0.00	0.00	5.30	5.70	0.00	0.00	2
7. Huaribamba	128.38	0.00	0.00	77.95	50.43	0.00	0.00	2
8. Pazos	146.05	0.00	48.56	38.25	59.24	0.00	0.00	3
9. Quishuar	10.62	0.00	0.00	4.27	6.35	0.00	0.00	2
10. Colcabamba	356.46	0.00	39.50	153.82	163.14	0.00	1.00	3
11. Pampas	106.58	11.75	1.86	41.80	51.17	0.00	0.00	3
12. Ñahuimpuquio	64.95	8.74	7.32	25.40	23.49	0.00	0.00	3
13. Daniel Hernandez	116.29	0.00	16.17	48.52	51.60	0.00	0.00	3
14. Ahuaycha	120.70	13.39	3.61	46.70	57.00	0.00	0.00	3
15. Acraquia	169.17	0.00	25.85	75.92	67.40	0.00	0.00	3
16. Acostambo	123.87	37.53	0.00	33.70	52.64	0.00	0.00	3
<b>Ayacucho</b>								
<b>Huanta</b>								
1. Ayahuanco	78.60	0.00	0.00	0.00	78.60	0.00	0.00	1
2. Llochegua	79.33	0.00	5.64	17.10	56.59	1.00	0.00	3

Departamento / Provincia / Distrito	Long. Total km.	Tipo de superficie				Puertos Fluvial	Aerodromos	Calificación
		Asfaltado km.	Afirmado km.	Sin Afirmar km.	Trocha km.			
3. Sivia	131.78	0.00	37.58	54.20	40.00	0.00	0.00	3
4. Santillana	149.50	0.00	0.00	0.00	149.50	0.00	0.00	1
<b>La Mar</b>								
1. Santa Rosa	112.59	0.00	38.83	38.82	34.94	0.00	0.00	3
2. San Miguel	58.95	0.00	30.00	0.00	28.95	0.00	1.00	3
3. Anco	239.50	0.00	156.00	0.00	83.50	0.00	0.00	3
4. Chungui	46.50	0.00	0.00	0.00	46.50	0.00	0.00	1
5. Ayna	158.21	0.00	137.75	6.02	14.44	0.00	0.00	3
<b>Cusco</b>								
<b>La Convención</b>								
1. Kimbiri	133.87	0.00	107.87	0.00	26.00	0.00	0.00	3
2. Vilcabamba	157.00	0.00	65.00	0.00	92.00	0.00	0.00	3
3. Pichari	146.79	0.00	111.79	10.00	25.00	1.00	1.00	3

Fuente: Provincia de Tayacaja, Inventario Vial Georeferenciado 2007 e Inventario Vial Oct 2002 AMUVRAE-OT 2006.

Planes de Desarrollo Concertados Municipales y Trabajo de Campo octubre-noviembre 2010.

Valores calificación:

Trochas:	1	Muy Bajo
(+) Vías sin afirmar	2	Bajo
(+) Vías afirmadas y/o asfaltas	3	Medio



Foto N° 11. Carretera el sector de Sivia, provincia de Huanta, departamento Ayacucho. IIAP 2010



El transporte fluvial se realiza por los atracaderos fluviales (carecen de la mínima infraestructura portuaria, Foto N° 12) que se localizan en los distritos de Pichari y Llochegua. La infraestructura aeroportuaria del área de estudio esta representada por los aeropuertos de los distritos de Pampas y Colcabamba, actualmente sin uso, y el aeropuerto de Pichari, utilizado para operaciones militares-policiales.



Foto N° 12. Puerto Ene, confluencia de los ríos Apurímac y Mantaro, distrito de Pichari, provincia de La Convención, departamento Cusco. IIAP 2010

### Índice de Capital Físico-Financiero (ICFF)

Los distritos de Pampas, Ayna y Pichari presentan nivel Medio (3) de capital y/o recursos físico-financiero lo que se traduce en mejores servicios en términos relativos; los distritos de San Marcos de Rocchac, Tintay Puncu, Pazos, Colcabamba, Ñahuimpuquio, Daniel Hernandez, Acostambo, Llochegua, Sivia, Santa Rosa, San Miguel, Anco, Chungui, Kimbiri y Vilcabamba presentan un nivel Bajo (2), los demás distritos del área de estudio tienen nivel de Muy Bajo (1) de capital y/o recurso Físico - Financiero. En la Tabla N° 19 se presenta los resultados obtenidos.

Tabla N° 19: Índice de Capital Físico-Financiero (ICFF).

Departamento / Provincia / Distrito	Indicadores Capital Físico-Financiero							Calificación
	Educ.	Salud	Hot.	Finan.	E. E.	Estab. Prod.	Inf. Vial	
<b>Huancavelica</b>								
<b>Tayacaja</b>								
1. Huachocolpa	1	1	2	1	2	1	2	1
2. San Marcos de Rocchac	1	1	2	1	2	1	3	2
3. Surcubamba	1	2	2	1	1	1	2	1
4. Salcahuasi	1	1	2	1	2	1	2	1
5. Salcabamba	1	2	2	1	1	1	2	1
6. Tintay Puncu	2	2	2	1	1	1	2	2
7. Huaribamba	1	1	1	1	2	1	2	1
8. Pazos	2	2	1	1	3	3	3	2
9. Quishuar	1	1	1	1	2	1	2	1
10. Colcabamba	2	2	2	3	2	2	3	2
11. Pampas	3	3	2	3	3	3	3	3
12. Ñahuimpuquio	1	1	1	1	3	1	3	2
13. Daniel Hernandez	3	1	1	1	2	2	3	2
14. Ahuaycha	1	1	1	1	2	1	3	1
15. Acraquia	1	2	1	1	2	1	3	2
16. Acostambo	1	2	2	1	2	2	3	2
<b>Ayacucho</b>								
<b>Huanta</b>								
1. Ayahuanco	1	2	1	1	1	1	1	1
2. Llochegua	1	2	2	2	1	2	3	2
3. Sivia	1	3	2	2	1	2	3	2
4. Santillana	1	2	2	1	1	1	1	1
<b>La Mar</b>								
1. Santa Rosa	1	2	3	2	2	1	3	2
2. San Miguel	2	3	2	3	2	2	3	2
3. Anco	1	1	3	1	1	2	3	2
4. Chungui	2	2	2	2	1	1	1	2
5. Ayna	1	3	3	3	2	3	3	3
<b>Cusco</b>								
<b>La Convención</b>								
1. Kimbiri	2	2	2	1	1	3	3	2
2. Vilcabamba	1	2	3	1	2	2	3	2
3. Pichari	3	2	3	3	1	3	3	3



### 4.3. Capital y/o Recurso Social-Humano

Los indicadores para este tipo de capitales son los más complejos y difíciles de espacializar o definirlos en los mapas, además de expresarlos cuantitativamente. Aún así, se ha creído conveniente evaluar cuatro (4) indicadores que son relevantes para caracterizar el recurso social-humano en el ámbito del río Apurímac: Población, Índice de Desarrollo Humano - IDH, Población Económicamente Activa - PEA y Capacidad Institucional (Foto N° 13).

#### 4.3.1 Población

Según el Censo de Población y Vivienda 2007 la población total del ámbito del río Apurímac alcanzó a 256 084 habitantes, donde la población urbana es representativa en los distritos de Quishuar, Pampas, Ñahuimpuquio, Daniel Hernandez, San Miguel, Ayna y Pichari recibiendo la calificación de nivel Medio (3), seguida de los distritos de Huaachocolpa, Huribamba, Pazos, Sivia, Santa Rosa y Kimbiri que reciben la calificación de nivel Bajo (2), mientras que los demás distritos la población rural es la predominante, recibiendo la calificación de nivel Muy Bajo (1), tal como se presenta en la Tabla N° 20 y se detalla en los Anexos del N° 10 al N° 37.

Tabla N° 20: Población por distritos y área.

Departamento / Provincia / Distrito	Pob. Urbana	Pob. Rural	Pob. Total	Pob. Urb/Pob. Total (%)	Calificación
<b>Huancavelica</b>					
<b>Tayacaja</b>					
1. Huachocolpa	1142	3834	4976	22.95	2
2. San Marcos de Rocchac	558	2 644	3202	17.43	1
3. Surcubamba	422	4 690	5112	8.26	1
4. Salcahuasi	377	3 444	3821	9.87	1
5. Salcabamba	208	4 913	5121	4.06	1
6. Tintay Puncu	1082	7 429	8511	12.71	1
7. Huaribamba	2406	5 233	7639	31.50	2
8. Pazos	1814	5 697	7511	24.15	2
9. Quishuar	854	88	942	90.66	3
10. Colcabamba	2817	17 490	20307	13.87	1
11. Pampas	6027	4 853	10880	55.40	3
12. Ñahuimpuquio	1530	645	2175	70.34	3
13. Daniel Hernandez	3946	5 806	9752	40.46	3
14. Ahuaycha	794	4418	5212	15.23	1
15. Acraquia	799	4404	5203	15.36	1
16. Acostambo	901	3 636	4537	19.86	1
<b>Ayacucho</b>					
<b>Huanta</b>					

Departamento / Provincia / Distrito	Pob. Urbana	Pob. Rural	Pob. Total	Pob. Urb/Pob. Total (%)	Calificación
1. Ayahuanco	1078	7 796	8874	12.15	1
2. Llochegua	5858	6 273	12131	48.29	1
3. Sivia	4028	7 928	11956	33.69	2
4. Santillana	625	6 590	7215	8.66	1
<b>La Mar</b>					
1. Santa Rosa	6440	4 760	11200	57.50	2
2. San Miguel	8266	10 509	18775	44.03	3
3. Anco	2693	12 659	15352	17.54	1
4. Chungui	551	5 760	6311	8.73	1
5. Ayna	7039	3 157	10196	69.04	3
<b>Cusco</b>					
<b>La Convención</b>					
1. Kimbiri	4369	12 065	16434	26.59	2
2. Vilcabamba	395	17 437	17832	2.22	1
3. Pichari	6931	8 876	15807	43.85	3
<b>Total</b>	73 950	183 034	256 984		

Fuente: INEI - CPV2007

Calificación (Pob Urb/Pob Tot):

0.00	20.00	1	Nivel Muy Bajo
20.01	40.00	2	Nivel Bajo
40.01	más	3	Nivel Medio



Foto N° 13: Capital humano distrito Surcubamba, provincia de Tayacaja, departamento de Huancavelica. IIAP 2010

#### 4.3.2 Índice de Desarrollo Humano - IDH

En el marco del Paradigma de Desarrollo Humano propuesto por el PNUD (2005) el Índice de Desarrollo Humano - IDH, es un valor que resulta de la conjunción de varios indicadores entre ellos: esperanza de vida al nacer, alfabetismo, escolaridad, logro educativo e ingreso familiar per-cápita mes. Los valores que toman estos indicadores a nivel de distritos del ámbito del río Apurímac se presentan en la Tabla N° 21.

Tabla N° 21: Índice de Desarrollo Humano.

Departamento / Provincia / Distrito	Población		Esperanza de vida al nacer		Alfabetismo		Escolaridad		Logro Educativo		Ingreso familiar per cápita		Índice de Desarrollo Humano		Calificación
	Hab.	Rank.	Años	Rank.	%	Rank.	%	Rank.	%	Rank.	S/.	Rank.	IDH	Rank.	
<b>Huancavelica</b>															
<b>Tayacaja</b>															
1. Huachocolpa	4 976	843	71.43	956	87.18	984	84.18	1 102	86.18	911	88.7	1 819	0.5539	1 193	3
2. San Marcos de Rocchac	3 202	1 083	71.07	1 093	78.51	1 455	85.23	989	80.75	1 404	87.7	1 822	0.5336	1 513	2
3. Surcubamba	5 112	827	71.25	1 029	74.98	1 604	87.12	772	79.03	1 528	75.9	1 827	0.5270	1 595	1
4. Salcahuasi	3 821	1 001	70.92	1 141	71.78	1 702	88.68	568	77.41	1 617	73.9	1 829	0.5194	1 669	1
5. Salcabamba	5 121	823	70.92	1 139	74.71	1 611	88.33	608	79.25	1 508	109.3	1 768	0.5313	1 546	1
6. Tintay Puncu	8 511	550	71.52	929	80.17	1 379	80.23	1 392	80.19	1 444	69.1	1 830	0.5312	1 547	1
7. Huaribamba	7 639	604	71.13	1 077	79.08	1 435	83.51	1 152	80.56	1 417	120.4	1 699	0.5386	1 445	2
8. Pazos	7 511	613	71.10	1 085	81.09	1 333	86.07	896	82.75	1 253	95.7	1 809	0.5418	1 389	2
9. Quishuar	942	1 651	70.82	1 187	73.53	1 662	89.74	396	78.93	1 538	110.2	1 765	0.5298	1 563	1
10. Colcabamba	20 307	246	71.04	1 102	74.14	1 645	85.74	931	78.00	1 588	110.0	1 766	0.5279	1 580	1
11. Pampas	10 880	449	71.34	986	85.65	1 079	88.68	567	86.66	876	172.3	1 086	0.5685	931	3
12. Ñahuimpuquio	2 175	1 301	71.01	1 113	83.85	1 185	82.48	1 248	83.40	1 195	101.0	1 797	0.5443	1 358	2
13. Daniel Hernandez	9 752	490	71.13	1 075	79.79	1 401	88.74	561	82.77	1 252	128.1	1 624	0.5472	1 308	2
14. Ahuaycha	5 212	810	71.22	1 040	81.35	1 318	87.70	697	83.47	1 186	111.9	1 757	0.5474	1 304	2
15. Acraquia	5 203	811	71.28	1 018	72.16	1 692	88.17	628	77.50	1 613	111.5	1 759	0.5278	1 582	1
16. Acostambo	4 537	884	71.04	1 101	82.58	1 263	83.64	1 147	82.93	1 236	116.3	1 729	0.5454	1 339	2
<b>Ayacucho</b>															
<b>Huanta</b>															
1. Ayahuanco	8 874	534	71.01	1 115	69.15	1 749	80.17	1 394	72.83	1 760	125.9	1 644	0.5130	1 720	1
2. Llochegua	12 131	405	71.31	996	87.88	928	73.30	1 691	83.02	1 229	279.6	391	0.5735	847	3
3. Sivia	11 956	417	71.19	1 049	81.27	1 324	81.66	1 300	81.40	1 359	207.5	780	0.5558	1 161	3
4. Santillana	7 215	631	70.73	1 220	66.84	1 783	84.87	1 032	72.85	1 759	115.8	1 733	0.5099	1 737	1
<b>La Mar</b>															
1. Santa Rosa	11 200	437	72.04	776	84.52	1 142	77.65	1 541	82.23	1 298	203.5	816	0.5626	1 031	3
2. San Miguel	18 775	263	71.55	917	73.57	1 660	82.96	1 211	76.70	1 651	147.0	1 391	0.5323	1 532	1

Departamento / Provincia / Distrito	Población		Esperanza de vida al nacer		Alfabetismo		Escolaridad		Logro Educativo		Ingreso familiar per cápita		Índice de Desarrollo Humano		Calificación
	Hab.	Rank.	Años	Rank.	%	Rank.	%	Rank.	%	Rank.	S/.	Rank.	IDH	Rank.	
3. Anco	15 352	319	71.64	888	80.53	1 360	79.28	1 447	80.11	1 451	123.2	1 671	0.5404	1 416	2
4. Chungui	6 311	710	71.19	1 052	77.32	1 520	78.19	1 511	77.61	1 609	103.5	1 788	0.5264	1 603	1
5. Ayna	10 196	476	71.98	792	81.38	1 315	81.48	1 311	81.41	1 357	219.7	694	0.5622	1 037	3
<b>Cusco</b>															
<b>La Convención</b>															
1. Kimbiri	16 434	303	72.98	461	82.45	1 267	78.12	1 514	81.01	1 382	160.6	1 208	0.5569	1 144	3
2. Vilcabamba	17 832	279	72.92	476	84.11	1 169	82.40	1 252	83.54	1 176	121.8	1 685	0.5587	1 104	3
3. Pichari	15 807	311	72.98	459	85.72	1 073	77.50	1 548	82.98	1 232	162.1	1 191	0.5637	1 012	3

Fuente: Base de Datos REDATAM Censos Nacionales 2007: XI de población y VI de vivienda. INEI

Elaboración: PNUD / Unidad del Informe sobre Desarrollo Humano, Perú, 2010.

Clasificación por rango ranking IDH:

1737	1517	1	Nivel Muy Bajo
1516	1293	2	Nivel Bajo
1 292	847	3	Nivel Medio

#### 4.3.3 Población Económicamente Activa - PEA.

Un indicador de importancia en la medida del Capital y/o Recurso Social-Humano es la Población Económicamente Activa - PEA que para el presente análisis se tomaron los resultados del Censo de Población y Vivienda 2007, lo que se presenta en la Tabla N° 22. Los distritos de mayor PEA Ocupada son Huaribamba, Pasos, Pampa, Ñahumpuquio, Llochegua, Sivia, Santa Rosa, Anco, Kimbiri y Pichari calificadas con el nivel Medio (3), seguida de los distritos de Huachocolpa, San Marcos de Rocchac, Surcubamba, Salcahuasi, Salcabamba, Quishuar, Colcabamba, Daniel Hernandez, Ahuaycha, Acraquia, Acostambo, Ayahuaco, Santillana, San Miguel, Chungui y Vilcabamba reciben la calificación de nivel Bajo (2),; mientras que los demás distritos califican como el nivel de Muy Bajo (1).

Tabla N° 22: Población Económicamente Activa - PEA, 2007.

Departamento / Provincia / Distrito	PEA Ocupada		PEA Desocupada		No PEA		Total		PEA Ocupada/Total (%)	Calificación
	N°	%	N°	%	N°	%	N°	%		
<b>Huancavelica</b>										
<b>Tayacaja</b>										
1. Huachocolpa	1618	36.67	55	1.25	2 739	62.08	4412	100.00	36.67	2
2. San Marcos de Rocchac	753	26.74	59	2.09	2 004	71.16	2816	100.00	26.74	2
3. Surcubamba	1411	32.73	32	0.74	2 868	66.53	4311	100.00	32.73	2
4. Salcahuasi	1015	30.88	14	0.42	2 258	68.69	3287	100.00	30.88	2
5. Salcabamba	1233	28.18	30	0.68	3 113	71.14	4376	100.00	28.18	2
6. Tintay Puncu	1358	18.58	304	4.16	5 647	77.26	7309	100.00	18.58	1
7. Huaribamba	2747	41.78	85	1.29	3 743	56.93	6575	100.00	41.78	3
8. Pazos	3259	50.64	39	0.60	3 138	48.76	6436	100.00	50.64	3
9. Quishuar	191	23.76	3	0.37	610	75.87	804	100.00	23.76	2
10. Colcabamba	5092	29.66	188	1.09	11 885	69.24	17165	100.00	29.67	2
11. Pampas	3756	40.15	124	1.32	5 475	58.52	9355	100.00	40.15	3
12. Ñahuimpuquio	837	45.10	8	0.43	1 011	54.47	1856	100.00	45.10	3
13. Daniel Hernandez	3102	36.95	139	1.65	5 155	61.4	8396	100.00	36.95	2
14. Ahuaycha	1555	34.79	37	0.83	2 878	64.38	4470	100.00	34.79	2

Departamento / Provincia / Distrito	PEA Ocupada		PEA Desocupada		No PEA		Total		PEA Ocupada/Total (%)	Calificación
	N°	%	N°	%	N°	%	N°	%		
15. Acraquia	1633	35.87	40	0.88	2 880	63.25	4553	100.00	35.87	2
16. Acostambo	1271	32.82	25	0.64	2 576	66.53	3872	100.00	32.83	2
<b>Ayacucho</b>										
<b>Huanta</b>										
1. Ayahuanco	1889	25.36	247	3.32	5 312	71.32	7448	100.00	25.36	2
2. Llochegua	5527	54.92	64	0.63	4 473	44.44	10064	100.00	54.92	3
3. Sivia	4924	48.43	84	0.83	5 159	50.74	10167	100.00	48.43	3
4. Santillana	1523	26.05	28	0.48	4 295	73.47	5846	100.00	26.05	2
<b>La Mar</b>										
1. Santa Rosa	4708	49.95	122	1.29	4 596	48.76	9426	100.00	49.95	3
2. San Miguel	5213	32.99	342	2.16	10 245	64.84	15800	100.00	32.99	2
3. Anco	5333	41.49	134	1.04	7 386	57.46	12853	100.00	41.49	3
4. Chungui	1347	26.96	14	2.80	3 635	72.76	4996	100.00	26.96	2
5. Ayna	4338	49.05	94	1.06	4 411	49.88	8843	100.00	49.06	3
<b>Cusco</b>										
<b>La Convención</b>										
1. Kimbiri	6123	44.8	104	0.76	7 439	54.43	13666	100.00	44.80	3
2. Vilcabamba	5982	38.82	100	0.65	9 320	60.51	15402	100.00	38.84	2
3. Pichari	6306	48.09	58	0.44	6 750	51.47	13114	100.00	48.09	3
<b>Total</b>							<b>217 618</b>			

Fuente: INEI - CPV2007

Calificación (PEA Ocupada/PEA Total):

0.00	20.00	1	Nivel Muy Bajo
20.01	40.00	2	Nivel Bajo
40.01	más	3	Nivel Medio



#### 4.3.4 Capacidad institucional

La capacidad institucional medida por las organizaciones e instituciones sociales y productivas presentes en un territorio desempeñan un rol preponderante en el desarrollo sostenido de este ámbito. En la Tabla N° 23 y en el Anexo N° 38 se presenta el número de las organizaciones e instituciones presentes en cada uno de los distritos del ámbito del río Apurímac.

Tabla N° 23: Organizaciones presentes en el ámbito del río Apurímac

Departamento / Provincia / Distrito	Número de Organizaciones	Calificación
<b>Huancavelica</b>		
<b>Tayacaja</b>		
1. Huachocolpa	3	1
2. San Marcos de Rocchac	3	1
3. Surcubamba	3	1
4. Salcahuasi	3	1
5. Salcabamba	3	1
6. Tintay Puncu	3	1
7. Huaribamba	4	1
8. Pazos	9	2
9. Quishuar	3	1
10. Colcabamba	7	1
11. Pampas	6	1
12. Ñahuimpuquio	5	1
13. Daniel Hernandez	4	1
14. Ahuaycha	7	1
15. Acraquia	4	1
16. Acostambo	5	1
<b>Ayacucho</b>		
<b>Huanta</b>		
1. Ayahuanco	3	1
2. Llochegua	13	3
3. Sivia	4	1
4. Santillana	16	3
<b>La Mar</b>		
1. Santa Rosa	9	2
2. San Miguel	6	1
3. Anco	4	1
4. Chungui	9	2
5. Ayna	12	3
<b>Cusco</b>		
<b>La Convención</b>		
2. Vilcabamba	3	1
3. Pichari	14	3
<b>Total</b>	<b>165</b>	

Fuente: Planes de Desarrollo Concertado Gobiernos Regionales y Locales

Calificación:

3 - 7 =	1	Muy Bajo
8 - 11 =	2	Bajo
12 - 16 =	3	Medio

### Índice de Capital Social-Humano (ICSH)

Como se aprecia en la Tabla N° 24 el mayor valor (Nivel Medio, 3) del ICSH corresponde a los distritos de Pampas, Llochegua, Santa Rosa, Ayna, Kimbiri y Pichari; seguida de los distritos de Huachocolpa, San Marcos de Rocchac, Huaribamba, Pazos, Quishuar, Colcabamba, Ñahumpuquio, Daniel Hernandez, Ahuaycha, Acostambo, Sivia, Santillana, San Miguel, Anco, Chungui y Vilcabamba recibiendo la calificación de nivel Bajo (2) y con calificación de nivel Muy Bajo (1) el resto de los distritos.

Tabla N° 24: Índice Capital Social - Humano

Departamento / Provincia / Distrito	Población	IDH	PEA	Capacidad Institucional	Calificación
<b>Huancavelica</b>					
<b>Tayacaja</b>					
1. Huachocolpa	2	3	2	1	2
2. San Marcos de Rocchac	1	2	2	1	2
3. Surcubamba	1	1	2	1	1
4. Salcahuasi	1	1	2	1	1
5. Salcabamba	1	1	2	1	1
6. Tintay Puncu	1	1	1	1	1
7. Huaribamba	2	2	3	1	2
8. Pazos	2	2	3	2	2
9. Quishuar	3	1	2	1	2
10. Colcabamba	1	1	2	2	2
11. Pampas	3	3	3	2	3
12. Ñahuimpuquio	3	2	3	1	2
13. Daniel Hernandez	3	2	2	1	2
14. Ahuaycha	1	2	2	2	2
15. Acraquia	1	1	2	1	1
16. Acostambo	1	2	2	1	2
<b>Ayacucho</b>					
<b>Huanta</b>					
1. Ayahuanco	1	1	2	1	1
2. Llochegua	1	3	3	3	3
3. Sivia	2	3	3	1	2
4. Santillana	1	1	2	3	2
<b>La Mar</b>					
1. Santa Rosa	2	3	3	2	3
2. San Miguel	3	1	2	2	2
3. Anco	1	2	3	1	2
4. Chungui	1	1	2	2	2
5. Ayna	3	3	3	3	3
<b>Cusco</b>					
<b>La Convención</b>					
1. Kimbiri	2	3	3	2	3
2. Vilcabamba	1	3	2	1	2
3. Pichari	3	3	3	3	3

### Potencialidades Socioeconómicas

Al determinar las potencialidades socioeconómicas sobre la base de los resultados de cada índice de capital y/o recursos (ICN; ICFF; ICSH), se obtiene que los distritos de Pampas, Kimbiri y Pichari califican con Potencial Socioeconómico de nivel Medio (3); los distritos de Huachocolpa, San Marcos de Rocchac, Huaribamba, Pazos, Colcabamba, Ñahuimpuquio, Daniel Hernandez, Acostambo, Ayahuanco, Llochegua, Sivia, Santa Rosa, San Miguel, Anco, Chungui, Ayna y Vilcabamba califican con Potencial Socioeconómico de nivel Bajo (2) y los restantes distritos están calificadas con un Potencial Socioeconómico Muy Bajo (1), tal como se presenta en la Tabla N° 25.

Tabla N° 25: Potencialidades socioeconómicas.

Departamento / Provincia / Distrito	Índices de Capitales y/o Recursos			Potencial
	ICN	ICFF	ICSH	
<b>Huancavelica</b>				
<b>Tayacaja</b>				
1. Huachocolpa	2	1	2	2
2. San Marcos de Rocchac	2	1	2	2
3. Surcubamba	2	1	1	1
4. Salcahuasi	2	1	1	1
5. Salcabamba	1	1	1	1
6. Tintay Puncu	2	1	1	1
7. Huaribamba	2	1	2	2
8. Pazos	2	2	2	2
9. Quishuar	1	1	2	1
10. Colcabamba	3	2	2	2
11. Pampas	2	3	3	3
12. Ñahuimpuquio	1	2	2	2
13. Daniel Hernandez	1	2	2	2
14. Ahuaycha	1	1	2	1
15. Acraquia	1	1	1	1
16. Acostambo	2	2	2	2
<b>Ayacucho</b>				
<b>Huanta</b>				
1. Ayahuanco	3	1	1	2
2. Llochegua	2	2	3	2
3. Sivia	2	2	2	2
4. Santillana	2	1	2	1
<b>La Mar</b>			0	
1. Santa Rosa	2	2	3	2
2. San Miguel	3	2	2	2
3. Anco	3	2	2	2
4. Chungui	3	1	2	2
5. Ayna	1	3	3	2
<b>Cusco</b>				
<b>La Convención</b>				

Departamento / Provincia / Distrito	Índices de Capitales y/o Recursos			Potencial
	ICN	ICFF	ICSH	
1. Kimbiri	3	2	3	3
2. Vilcabamba	3	2	2	2
3. Pichari	2	3	3	3

Calificación:

Nivel Muy Bajo : 1

Nivel Bajo: 2

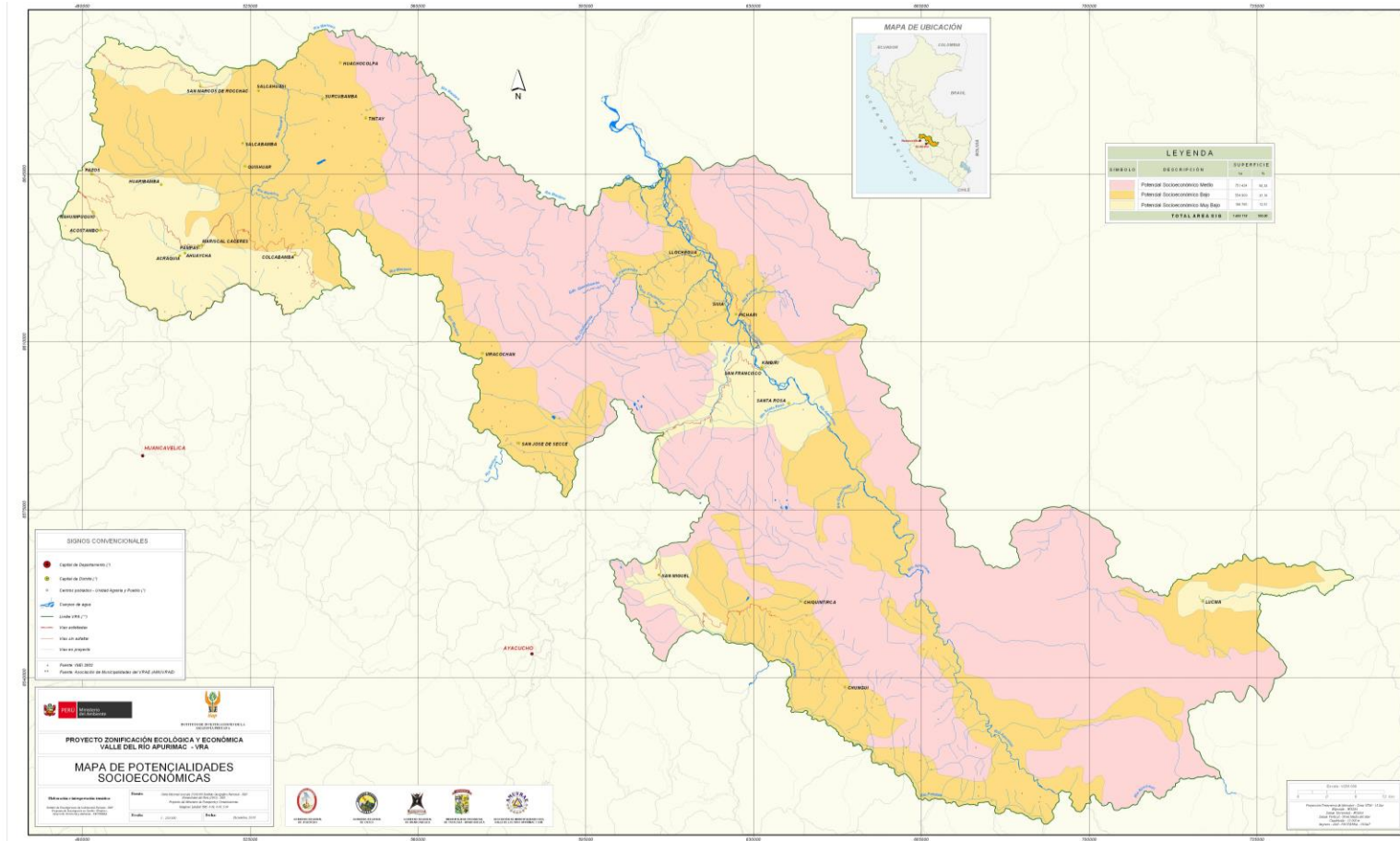
Nivel Medio : 3

En la Figura N° 01, Mapa de Potencialidades Socioeconómicas para el ámbito del río Apurímac se muestra las potencialidades obtenidas por cada distrito. Concordante con la metodología planteada la potencialidad socioeconómica a nivel de distritos están estrechamente relacionadas al tipo de vía de comunicación y al acceso al mercado. Utilizando este criterio y considerando las áreas buffer o áreas de influencia de las vías de comunicación terrestres, para los tramos de las vías asfaltadas y afirmadas que comunica la ciudad de Pampas (capital de la provincia de Tayacaja, departamento de Huancavelica) con la ciudad de Huancayo y a la vía transversal que conecta los centros urbanos de San Francisco, Kimbiri y Pichari con la ciudad de Ayacucho se considera con Potencial Socioeconómico de nivel Medio (3); para los centros poblados y sus áreas de influencia de las vías sin afirmar y trochas se ha considerado como Potencial Socioeconómico de nivel Bajo (2) y el resto del territorio del área de estudio que cuenta con trochas y caminos de herradura y con muchas limitaciones de articulación se asignó un nivel de Potencial Socioeconómico de nivel Muy Bajo (1). Las áreas que corresponden a los diversos niveles de Potencial Socioeconómico se presentan en el Tabla N° 26.

**Tabla N° 26: Superficie por nivel Potencialidades Socioeconómicas**

POTENCODE	DES_POTEN	SUPERFICIE (ha)	PORCENTAJE
1	MUY BAJO	789276	50.33
2	BAJO	582744	37.16
3	MEDIO	196182	12.51
		15682028	100.00

Figura N° 01: Mapa de potencialidades socioeconómicas del ámbito del río Apurímac



## V. CONCLUSIONES

Las potencialidades socioeconómicas en el ámbito del río Apurímac, sobre la base de la metodología planteada, tipifica tres zonas muy diferenciadas producto del estado o stock de los capitales o recursos existentes. El tipo de potencialidad de nivel alto esta ausente del ámbito del río Apurímac, pues en este territorio el capital físico-financiero no alcanza la mayor calificación al no contar con un centro urbano dinámico que articule todo o parte del territorio; muy por el contrario los centros urbanos que se encuentran en el área de influencia de la vía asfaltada de los distritos de Nahuimpuquio, Pazos, Acostambo, Acraquia, Ahuaycha, Pampas, Daniel Hernandez, Colcabamba y San Marcos de Rocchac estan articulados económicamente a la ciudad de Huancayo; los centros urbanos de San Miguel, San Francisco, Kimbiri y Pichari de los distritos de San Miguel y Ayna de la provincia de La Mar en el departamento de Ayacucho y, Kimbiri y Pichari de la provincia de La Convención en el departamento de Cusco estan articulados a la ciudad de Huamanga y los poblados de Pucyura, Lucma y Yuveni del distrito de Vilcabamba están vinculados con la ciudad de Quillabamba. Las calificaciones establecidas en términos relativos a nivel del distrito para esta zona permiten establecer:

Las zonas calificadas con **Potencial Socioeconómico Medio (tipo 3)** se caracterizan por la mayor presencia relativa de recursos físico-financieros especialmente infraestructura vial, educación, salud y energéticos. Estas zonas abarcan los centros poblados urbanos que se encuentran al margen de la vías asfaltadas y sus áreas de influencia de Pazos, Vista Alegre, Quishuarcanca, Santa Cruz de Isla, Carampa, Tongos, Santa Rosa de Putacca y Cullpatambo en el distrito de Pazos; Huaribamba, Anta, Tapo, Churampi, Pichos y Ayacancha en el distrito de Huaribamba; Ñahuimpuquio e Imperial en el distrito de Ñahuimpuquio; Acostambo, Santa Cruz, Imperial, Unión y Empedrado en el distrito de Acostambo; Acraquía, Llamacanca, Colca y Oique en el distrito de Acraquía; Ahuaycha, Puruhuay y Yarccancha en el distrito de Ahuaycha; Pampas y Mantraca en el distrito de Pampas; Mariscal Cáceres, Picchapuncu, Chilcas, Santa María, Huallhuayocc, Huysos, Pampa Blanca, Acaco, Colpa y Paltarumi en el distrito de Daniel Hernandez; Colcabamba, Carpapata, Jabonillo, Hauqui, Santa Matara, Nogales, Pillcos, Campo Armiño, Matachujo, Pacos, Tocas, Vista Alegre, Tacsana, Montehuari, Pacchapata, Ancantianan en el distrito de Colcabamba; Salcabamba, Mollepata, Ayaccocha, Patay, Caymo, Acobamba, Monaypata y Occopata en el distrito de Salcabamba; Quishuar en el distrito de Quishuar; San Marcos de Rocchac, Huari, San José de Trancapampa, San Isidro de Acobamba en el Distrito de San Marcos de Rocchac, en la Provincia de Tayacaja, Departamento de Huancavelica; San Francisco, Rosario, San Pedro, Machente, Ayna, Jano y Tapuna en el distrito de Ayna; San Miguel, Chalhuas, Retama, Sacharajay, Nuñunga y Paccha en el distrito de San Miguel; Santa Rosa, San Pedro, Marintar y Chamayruchayoc en el distrito de Santa Rosa en la provincia de La Mar, departamento de Ayacucho; Kimbiri y Chirumpiari en el distrito de Kimbiri; Pichari, Ccatun Rumi y Otari en el



distrito de Pichari; Pucyura, Lucma, Andiguela, Paltaybamba y Naranjal en el distrito de Vilcabamba, provincia de La Convención, departamento de Cusco.

Las zonas calificadas con **Potencial Socioeconómico Tipo 2 (bajo)** se caracterizan por una menor presencia de recursos físico-financiero en los sectores o servicios de educación, salud, financieros y energéticos; los recursos social-humanos en relación a la zona antes descrita presentan menor potencial al igual que los recursos naturales, los cuales se encuentran fuertemente degradados y donde las áreas buffer o área de influencia corresponde a la infraestructura terrestre de vías afirmadas, sin afirmar y trochas carrozables de los centros poblados de Quimllo, Montecolpa y Chicche en el distrito de San Marcos de Rocchac; Yanayacu, Cedropampa, Pucayacu, Villavista, Mirtaflores, Istay en el distrito de Salcabamba; Salcahuasi, Huamanmarca, Loma, San Antonio, Santa Cruz de Pueblo Libre, San José de Silva, San Antonio, Quikcapata, Huaycayrumi, Chuyapata, Ampurco, Muchka y Los Ángeles en el distrito de Salcahuasi; Surcubamba, Sachacoto, Pueblo Libre, Matara, Socos, Paucamarca, Rumichaca, Vista Alegre, Bellavista, Yananyacc y Chachas en el distrito de Surcubamba; Huachocolpa, Cedro, Cochabamba Chico, Santa María, Huaylacucho, Ichicucho, Yuraccpata y Tauribamba en el distrito de Huachocolpa; Tintay, Uchuy Sihuas, Llaullica, Llihuapampa, Palmapampa y Cochabamba Grande en el distrito de Tintay Puncu; Aymara, Acocra y San Cristobal de Ñahuin en el distrito de Pazos; Collaccasa y Ancaypahua en el distrito de Huaribamba; Capillapata, Huayrapiri, Viñas, San Carlos, Casay, Occobamba, Yacumiraca, Corinto, Centro Unión, Pacti y Socorro en el distrito de Pampas; Chinchipampa, Acaco, Mashuayllo, Jatunpampa, Huito y Atocc en el distrito de Daniel Hernandez; Estanque, Rondovilca, Occobamba, Tocllacuri, Yanayacu, Ramra, Occoro, Antaraccay, Andaymarca, San Antonio de Pichiu, San José y La Florida en el distrito de Colcabamba; Chucuna en el distrito de Acostambo; San Juan de Pillo, Uchcupuchac, Huasapuquio, Maraycucho, Qesera, Pamuri, Matasencca, Chirur, San Pedro de Ciniguilli y Pusqui en el distrito de Acraquia; Tupác Amaru, Esperanza, La Florida, Ayrampo, Vista Alegre y Totorá en el distrito de Ahuaycha en la provincia de Tayacaja, departamento de Huancavelica.

En la provincia de Huanta las zonas con **Potencial Socioeconómico Bajo (tipo 2)** abarcan los centros urbanos de San José de Secce y Jasarayac en el distrito de Santillana; Ayahuanco y Viracochac en el distrito de Ayahuanco; Sivia y Santa Rosa en el distrito de Sivia; Llochegua y Choymacota en el distrito de Llochegua. En la provincia de La Mar los centros poblados de Periato y Quinuas en el distrito de San Miguel; Chiquintirca, Agua Dulce, Lechemayo, Arhuimayo, San Martín y San Antonio en el distrito de Anco; Chungui, Anguia y Picus en el distrito de Chungui; Palmapampa, Lucyana y San Agustín en el distrito de Santa Rosa; San Francisco y Rosario en el distrito de Ayna; provincia La Mar, departamento de Ayacucho.

En la provincia de La Convención las zona con **Potencial Socioeconómico Bajo (tipo 2)** abarcan los centros poblados de Maserine, Kintiarina, Huayanay y Palma de Oro en el distrito de Kimbiri; Quisto Central, Mantaro y Natividad en el distrito de Pichari; Vilcabamba, Ccayara, Huayrac, Selva Alegre, Simiato, Yuveni y Chuanquiri en el distrito de Vilcabamba, provincia de Quillabamba, departamento de Cusco.

Las zonas calificadas con **Potencial Socioeconómico Muy Bajo (tipo 1)** están relacionadas con áreas con gran potencial de recursos naturales donde recursos turísticos son los más resaltantes. En cuanto a los recursos físicos-financieros estos son escasos o inexistentes encontrándose las vías en mal estado y muchos lugares con problemas de accesibilidad. La escasa población y la carencia de servicios contribuyen a que existan escasos recursos social-humanos. Comprende entre otros los centros poblados menores de Valdivia y Marca valle en el distrito de Huachocolpa; Palcacucho y Puerto San Antonio en el distrito de Tintay Puncu; Huaranhuay y Paloma Alegre en el distrito de Colcabamba, provincia de Tayacaja, departamento de Huancavelica; Chullay, Llacctapata, Piedra Llipe y Putacca en el distrito de Ayahuanco; Rodeo, Mashua Canche y Putis en el distrito de Santillana; Junín Pogreso, Unión San Miguel y Rosario Santillana en el distrito de Llochegua; Nuevo Progreso, Ramadilla y Cotoria en el distrito de Sivia en la provincia de Huanta; San Cristobal, San Agustín y Pasñata en el distrito de Ayna; Canal, Pan de Azúcar y Huanchi en el distrito de Santa Rosa; Ollucopampa, Qachitupa, Cusay y Santa Cruzniyoc en el distrito de San Miguel; Belén Pata, Cuculipampa y Achupa en el distrito de Anco; Ninabamba, Hualhua y Vacahuasi en el distrito de Chungui, provincia de La Mar, departamento de Ayacucho; Pumayacu, Quinquiviri, Katongo en el distrito de Pichari; Manitinkiari, Maserine y Kaporusiato en el distrito de Kimbiri; Ccollpagrande, Triunfo, Osnuyc, Inkari, Alto Lagunas, Alto Talankiato y Alto Río Blanco en el distrito de Vilcabamba, departamento de Cusco; en general, se incluyen en esta categoría el resto del área de estudio.

## REFERENCIAS BIBLIOGRÁFICAS

ASOCIACION DE MUNICIPALIDADES DEL VALLE DE LOS RIOS APURIMAC Y ENE - AMUVRAE. 2007. Plan de Desarrollo Concertado de la Cuenca Río Apurímac y Ene 2007-2015, 156 pp. San Francisco. (Versión digital).

CARDENAS R., *et all.* 2005. Plan de Desarrollo Urbano Colcabamba 2005-2010, 113 pp. Colcabamba. (Versión digital).

CONVENIO INTERINSTITUCIONAL MINISTERIO DE ENERGIA Y MINAS -GOBIERNO REGIONAL DE AYACUCHO. 2005. Caracterización del Departamento de Ayacucho con fines de Ordenamiento Territorial. Grupo Técnico de Coordinación Interinstitucional GTCI - Camisea. Equipo Técnico - GTCI Camisea Ayacucho. Ayacucho, 136 pp. (Versión digital).

CONVENIO INTERINSTITUCIONAL MINISTERIO DE ENERGIA Y MINAS -GOBIERNO REGIONAL DE AYACUCHO. 2005. Programa de Desarrollo Sostenible en el ámbito de influencia del Proyecto Camisea Departamento de Ayacucho. Grupo Técnico de Coordinación Interinstitucional GTCI - Camisea. Equipo Técnico - GTCI Camisea Ayacucho. Ayacucho, 486 pp. (Versión digital).

GOBIERNO REGIONAL DE HUANCVELICA - Gerencia Regional de Planeamiento, Presupuesto y Acondicionamiento Territorial. 2007. Estudio de Diagnóstico y Zonificación para el tratamiento de la Demarcación Territorial de la Provincia de Tayacaja. Huancavelica. 242 pp. Versión pdf.

GOBIERNO REGIONAL DE HUANCVELICA. 2004. Plan Estratégico de Desarrollo Regional Concertado y Participativo de Huancavelica 2005-2015, 64 pp. Huancavelica (Versión digital).

GOMERO F., *et all.* 2006. Plan de Desarrollo Urbano Acraquia 2016, 23 pp. Acraquia. (Versión digital).

GOMERO F., *et all.* 2006. Plan de Desarrollo Urbano Huaribamba 2007-2016, 25 pp. Huaribamba. (Versión digital).

GOMERO F., *et all.* 2007. Plan de Desarrollo Urbano Quishuar 2007-2016, 23 pp. Lima. (Versión digital).

- GUZMAN W. 2006. Informe Final Potencialidades y Necesidades Socioeconómicas Zonificación Ecológica Económica de Tocache. Convenio IIAP PRODATU, Iquitos, 68 pp. Versión pdf.
- INSTITUTO NACIONAL DE ESTADISTICA E INFORMATICA. 2007. Censos Nacionales de Población y Vivienda 2007. Lima. (Versión digital CD).
- INSTITUTO NACIONAL DE ESTADISTICA E INFORMATICA. 2010. Informe Técnico: Evolución de la Pobreza al 2009, 91 pp. Lima. (Versión digital).
- INSTITUTO VIAL MULTIDISTRITAL DEL VRAE (IVM - VRAE). 2007. Plan Vial Participativo Multidistrital PVPM - VRAE 2008-2017, 161 pp. Kimbiri. Versión pdf.
- LAZARO, Y. *et. all.* 2007. Plan de Desarrollo Concertado Distrito Pazos 2007-2017, 278 pp. Pazos. (Versión digital).
- LUJAN H., *et all.* 2008. Plan de Desarrollo del Centro Poblado de Arhuimayo. 29 pp. Arhuimayo (Versión digital).
- MUNICIPALIDAD DISTRITAL DE ACOSTAMBO. 2006. Plan de Desarrollo Concertado del Distrito de Acostambo-Tayacaja 2006-2015, 135 pp. Acostambo. (Versión digital).
- MUNICIPALIDAD DISTRITAL DE AHUAYCHA. Plan de Desarrollo Concertado 2008-2018, 90 pp. Ahuaycha. (Versión digital).
- MUNICIPALIDAD DISTRITAL DE AYNA-SAN FRANCISCO. 2006. Plan de Desarrollo Concertado del Distrito de Ayna-San Francisco 2006-2015, 108 pp. San Francisco.
- MUNICIPALIDAD DISTRITAL DE CHOLLEGUA. 2006. Plan de Desarrollo Concertado del distrito de Chollegua 2006-2015, 119 pp. Chollegua. (Versión digital).
- MUNICIPALIDAD DISTRITAL DE CHUNGUI. 2008. Plan Estratégico de Desarrollo Chungui al 2018, 85 pp. Chungui. (Versión digital).
- MUNICIPALIDAD DISTRITAL DE DANIEL HERNANDEZ. 2006. Mejoramiento y Actualización del Plan de Desarrollo Concertado de la Municipalidad Distrital de Daniel Hernandez 2006-2015. Tayacaja-Huancavelica, 178 pp. Acostambo. (Versión digital).

MUNICIPALIDAD DISTRITAL DE KIMBIRI. 2009. Plan de Desarrollo Urbano 2006 - 2015 del distrito de Pichari 2007 - 2016, 215 pp. Kimbiri. (Versión digital).

MUNICIPALIDAD DISTRITAL DE KIMBIRI. 2010. Plan de Desarrollo Concertado del Distrito de Kimbiri 2011-2021, 238 pp. Kimbiri. (Versión digital).

MUNICIPALIDAD DISTRITAL DE PICHARI. 2006. Plan de Desarrollo Concertado del distrito de Pichari 2006 - 2015, 120 pp. Pichari. (Versión digital).

MUNICIPALIDAD DISTRITAL DE SALCABAMBA. 2006. Plan de Desarrollo Concertado del Distrito de Salcabamba-Tayacaja 2006-2015, 60 pp. Salcabamba. (Versión digital).

MUNICIPALIDAD DISTRITAL DE SANTA ROSA. 2005. Plan de Desarrollo Concertado del Distrito de Santa Rosa 2006-2015, 126 pp. Santa Rosa. (Versión digital).

MUNICIPALIDAD DISTRITAL DE SANTILLANA. 2008. Plan de Desarrollo Distrital Concertado 2008-2017, 97 pp. San José de Secce. (Versión digital).

MUNICIPALIDAD DISTRITAL DE SIVIA. 2008. Plan de Desarrollo Concertado Sivia 2008-2021, 129 pp. Sivia.

MUNICIPALIDAD DISTRITAL DE VILCABAMBA. 2005. Diagnóstico Agropecuario Participativo, 296 pp. Vilcabamba. (Versión digital).

MUNICIPALIDAD PROVINCIAL DE HUANTA. 2009. Plan de Desarrollo Provincial Concertado - Huanta al año 2021, bicentenario de creación de la provincia, 145 pp. Huanta (Versión digital).

MUNICIPALIDAD PROVINCIAL DE LA MAR. 2007. Plan Estratégico de Desarrollo Concertado de la Provincia de la Mar 2007-2015, 156 pp. San Miguel. (Versión digital).

MUNICIPALIDAD PROVINCIAL DE TAYACAJA. 2007. Tayacaja Plan de Infraestructura Económica Provincial-PIEP 2007-2011, 163 pp. Pampas.

MUNICIPALIDAD PROVINCIAL PAMPAS-TAYACAJA. 2007. Plan de Desarrollo Concertado de la Provincia de Tayacaja 2007-2015, 198 pp. Pampas (Versión digital).

PALACIOS A., *et all.* Plan de Ordenamiento Urbano del Distrito de Acraquia 2000 - 2010. 2000. 129 pp. Acraquia. (Versión digital).

PROGRAMA DE LAS NACIONES UNIDAS PARA EL DESARROLLO - PERU. 2010. Informe sobre Desarrollo Humano Perú 2009 Por una densidad del Estado al servicio de su gente. Parte II: una visión desde las cuencas, 259 pp. Lima (Versión digital).

PROGRAMA DE LAS NACIONES UNIDAS PARA EL DESARROLLO. 2002. Informe sobre el desarrollo humano. Perú 2002. Aprovechando las potencialidades, 276 pp. Lima. (Versión digital).

PROGRAMA DE LAS NACIONES UNIDAS PARA EL DESARROLLO. 2005. Informe sobre el desarrollo humano. Perú 2005. Hagamos de la competitividad una oportunidad para todos, 246 pp. Lima. (Versión digital).

PROGRAMA DE LAS NACIONES UNIDAS PARA EL DESARROLLO. 2005a. La identificación de Potencialidad. Conceptos e Instrumentos. Serie de Desarrollo Humano N° 7, 287 pp. Lima. (Versión digital).

PROYECTO ESPECIAL DE INFRAESTRUCTURA DE TRANSPORTE DESCENTRALIZADO (PROVÍAS DESCENTRALIZADO) del Ministerio de Transportes y Comunicaciones. 2007. Plan de Infraestructura Económica Provincial (PIEP) de Tayacaja. 163 pp, Tayacaja (Versión digital).

R. CHÁVEZ. 2010. Génesis de la hidroeléctrica del Mantaro, SAPOSAQTA Blog Cultural de Tayacaja.

<http://saposaqta.blogspot.com/2010/06/genesis-de-la-hidroelectrica-del.html>



## **ANEXOS**

Anexo N° 01: Instrumento de recolección de información para valoración económica.



**MESO ZONIFICACIÓN ECOLÓGICA Y ECONÓMICA PARA EL  
DESARROLLO SOSTENIBLE DEL ÁMBITO DEL RIO APURÍMAC -  
VRA**

**ENCUESTA POTENCIALIDADES  
SOCIOECONÓMICA**

**INFORMANTE:** Autoridad principal individualmente u otras autoridades en  
forma grupal.

FECHA

N° ENCUESTA

**GENERAL**

1. Nombre del Centro Poblado: .....

Departamento.....Provincia:..... Distrito.....

2. Coordenadas UTM: X..... Y.....

3. Nombre de autoridades:

.....  
.....  
.....  
.....

4. Centros Poblados adscritos

.....  
 .....  
 .....  
 .....

5. N° Habitantes en centro (s) poblado (s)

.....  
 .....  
 .....

6. N° de Viviendas:.....

**INFRAESTRUCTURA DE APOYO PRODUCTIVO**

**Infraestructura de Transporte**

7. Carreteras:

Tipo de Carretera	Tipo de Rodadura				Estado Actual Vía			Obs.
	Asfaltada	Afirmada	Sin Afirmar	Trocha	B	R	M	
Nacional de..... a..... Km.....								
Departamental de..... a..... Km.....								
Vecinal de..... a..... Km.....								

8. N° Terminales terrestre: \_\_\_\_\_ localizados en \_\_\_\_\_  
 \_\_\_\_\_

9. Servicio de transporte terrestre. Si (\_\_\_\_) No (\_\_\_\_)  
 N° empresas \_\_\_\_\_ Tipo de vehículo \_\_\_\_\_. Frecuencia \_\_\_\_\_  
 Precio pasaje S/. \_\_\_\_\_ Flete terrestre S/. \_\_\_\_\_ / Kg. / Tm....  
 Principales destinos:.....  
 Obesvaciones.....  
 .....  
 .....

10. N° Aeródromos / pistas / balsas: \_\_\_\_\_ localizados en \_\_\_\_\_  
 \_\_\_\_\_ (indicar tipo de infraestructura aérea)

11. N° de desembarcaderos / atracaderos: \_\_\_\_\_ localizados en \_\_\_\_\_  
 \_\_\_\_\_ ((indicar tipo de infraestructura fluvial)

12. Servicio de transporte fluvial. Si (\_\_\_) No (\_\_\_)  
 N° embarcaciones: \_\_\_\_ .Tipo de embarcación \_\_\_\_\_ Frecuencia \_\_\_\_\_  
 Precio pasaje S/. \_\_\_\_\_ Flete fluvial S/. \_\_\_\_\_ / Kg. / Tm.  
 Principales destinos:.....  
 Obesvaciones.....  
 .....  
 .....

13. Telecomunicaciones.

Tipo de Servicio	N°	Tipo de Servicio			Observaciones
		Público	Privado	Otros	
Líneas telefónicas					
Internet					
Retrasmisoras de TV					
Radio emisoras					
Radio enlace					

14. Energética.

Sistema	Potencia (MW / KW)	Horas de Servicio	Cobertura (%)	Costo Mensual	Observaciones
Interconectado					
Hidroeléctrica					
Central térmica					

15. Comercialización.

Servicios	Cantidad	Capacidad (Tm.)	Observaciones
Mercados (Puestos de Venta)			
Frigoríficos			
Silos			
Centros de Acopio			
Almacenes			
Camales			

### 16. Servicios empresariales

Servicios	Cantidad	Tipo de Servicios	Nº Asociados	Observaciones
Agencias bancarias				
Coop. Ahorro y Crédito				
Cajas Municipales				
Centros de Micro finanzas				
Otros inst. financieras				
Cámara de Comercio				
Cámara de Turismo				

### 17. Formación educativa:

Tipo Institución Educativa	Cantidad	Nº Alumnos	Observaciones
Universidad			
Instituto Superior Tecnológico			
Instituto Superior Pedagógico			
Colegios Secundarios			
I E Educación Ocupacional			

### 18. De Salud

Tipo Establecimiento de Salud	Cantidad	Nº Camas	Observaciones
Hospital			
Clínica			
Centro de Salud			
Puesto de Salud			
Posta Médica - ESSALUD			
Otros establecimientos de salud			

### 19. Saneamiento Básico

Servicio Saneamiento Básico	% Viviendas con servicios	Observaciones
Agua potable		
Agua no potable (Pilonas)		
Abastecimiento río / quebrada		
Abastecimiento pozo		
Desagüe		
Alcantarillado		
Letrinas		
Botaderos residuos sólidos		

20. Seguridad Ciudadana

Servicio Seguridad Ciudadana	Capacidad Operativa (%)	Observaciones
Serenazgo		
Comisarias		
Carcel		
Cía de bomberos		
Base Antisubversiva		
Rondas campesinas		
Rondas urbanas		
Comités Defensa Civil		
Juntas Vecinales		

Otras Instituciones / Empresas

21. Servicios de hospedaje Si (\_\_\_) No (\_\_\_)  
 N° empresas \_\_\_\_\_ Tipo de servicio.....N° camas.....  
 Tiempo de permanencia.....capacidad utilizada.....  
 Obesvaciones.....  
 .....

22. Empresas agropecuarias Si (\_\_\_) No (\_\_\_)  
 Giro.....N° trabajadores.....Producción.....  
 Capacidad productiva (actual).....  
 Destino producción.....  
 Observaciones.....  
 .....

23. Organizaciones de productores si (\_\_\_) No (\_\_\_)  
 Tipo.....N° miembros totales y activos.....Tiempo de permanencia.....  
 Tipo.....N° miembros totales y activos.....Tiempo de permanencia.....  
 Tipo.....N° miembros totales y activos.....Tiempo de permanencia.....  
 Tipo.....N° miembros totales y activos.....Tiempo de permanencia.....  
 Observaciones.....  
 .....

24. Organizaciones sociales Si (\_\_\_) No (\_\_\_)  
 Nombre.....N° socios.....Tiempo de permanencia.....  
 Nombre.....N° socios.....Tiempo de permanencia.....  
 Nombre.....N° socios.....Tiempo de permanencia.....  
 Nombre.....N° socios.....Tiempo de permanencia.....  
 Observaciones.....  
 .....

25. Otras instituciones y organizaciones presentes:  
 Tipo.....N° miembros totales y activos.....Tiempo de permanencia.....



Tipo.....Nº miembros totales y activos.....Tiempo de permanencia.....  
Tipo.....Nº miembros totales y activos.....Tiempo de permanencia.....  
Tipo.....Nº miembros totales y activos.....Tiempo de permanencia.....  
Observaciones.....  
.....

Anexo N° 02: Registro de información de campo.

N°	UTM X	UTM Y	Altitud (msnm)	Fecha encuesta	Nombre Centro Poblado / Paraje	Departamento	Provincia	Distrito	Categoría de CC PP (DS 019-2003_PCM)	Nivel de Información	Población (*)=2005 (**)=2007
1	714392	8537252	3740	06/10/2010	Chillihua	Cusco	La Convención	Vilcabamba	Anexo	Socioeconómica	73 (*)
2	721629	8543420	3557	06/10/2010	Ccayara	Cusco	La Convención	Vilcabamba	Anexo	Socioeconómica	82 (*)
3	711756	8533370	4021	06/10/2010	Yanahuanca	Cusco	La Convención	Vilcabamba	Anexo	Georeferencial	79 (*)
4	719330	8548658	3560	07/10/2010	Vilcabamba	Cusco	La Convención	Vilcabamba	Caserio	Socioeconómica	274 (**)
5	715854	8550566	3856	07/10/2010	Ccollpa	Cusco	La Convención	Vilcabamba	Anexo	Socioeconómica	30 (*)
6	723678	8549312	2976	07/10/2010	Huancacalle	Cusco	La Convención	Vilcabamba	Caserio	Socioeconómica	299 (**)
7	716429	8550884	3875	08/10/2010	Salinas	Cusco	La Convención	Vilcabamba	Anexo	Georeferencial	66 (*)
8	723769	8551206	2856	08/10/2010	Pucyura	Cusco	La Convención	Vilcabamba	Caserio	Socioeconómica	187 (**)
9	724052	8554824	2651	08/10/2010	Lucma	Cusco	La Convención	Vilcabamba	Pueblo	Socioeconómica	395 (**)
10	723697	8556122	2581	08/10/2010	Yupancca	Cusco	La Convención	Vilcabamba	Caserio	Socioeconómica	265 (**)
11	722022	8555890	2732	08/10/2010	Sambaray	Cusco	La Convención	Vilcabamba	Anexo	Socioeconómica	56 (*)
12	731336	8556934	2071	08/10/2010	Tarqui	Cusco	La Convención	Vilcabamba	Anexo	Socioeconómica	116 (*)
13	734980	8557900	1917	08/10/2010	Oyara	Cusco	La Convención	Vilcabamba	Caserio	Socioeconómica	264 (**)
14	746782	8559528	1567	08/10/2010	Paltaybamba	Cusco	La Convención	Vilcabamba	Anexo	Socioeconómica	97 (*)
15	754745	8560710	1211	08/10/2010	Tablada	Cusco	La Convención	Vilcabamba	Anexo	Socioeconómica	24 (*)
16	724400	8556818	2618	08/10/2010	Pillao	Cusco	La Convención	Vilcabamba	Anexo	Georeferencial	37 (*)
17	726597	8556154	2648	08/10/2010	Cuaychaca	Cusco	La Convención	Vilcabamba	Anexo	Georeferencial	23 (*)
18	728299	8556606	2295	08/10/2010	Calquina	Cusco	La Convención	Vilcabamba	Anexo	Georeferencial	34 (*)
19	729867	8557212	2204	08/10/2010	Oyo	Cusco	La Convención	Vilcabamba	Anexo	Georeferencial	39 (*)
20	730581	8556934	2140	08/10/2010	Quelomayo	Cusco	La Convención	Vilcabamba	Anexo	Georeferencial	74 (*)
21	733029	8557132	1986	08/10/2010	Runtubamba	Cusco	La Convención	Vilcabamba	Caserio	Georeferencial	152 (**)
22	734616	8557992	1986	08/10/2010	Alcabalería Baja	Cusco	La Convención	Vilcabamba	Anexo	Georeferencial	75 (*)
23	735666	8557940	1865	08/10/2010	Poromate	Cusco	La Convención	Vilcabamba	Caserio	Georeferencial	165 (**)

N°	UTM X	UTM Y	Altitud (msnm)	Fecha encuesta	Nombre Centro Poblado / Paraje	Departamento	Provincia	Distrito	Categoría de CC PP (DS 019-2003 PCM)	Nivel de Información	Población (*)=2005 (**)=2007
24	735666	8557940	1865	08/10/2010	Sigitay	Cusco	La Convención	Vilcabamba	Anexo	Georeferencial	53 (*)
25	735666	8557940	1865	08/10/2010	Maranniyoc	Cusco	La Convención	Vilcabamba	Anexo	Georeferencial	94 (*)
26	735666	8557940	1865	08/10/2010	Choquellusca	Cusco	La Convención	Vilcabamba	Anexo	Georeferencial	27 (*)
27	735666	8557940	1865	08/10/2010	Challhuachayoc	Cusco	La Convención	Vilcabamba	Anexo	Georeferencial	27 (*)
28	735666	8557940	1865	08/10/2010	Tajamar	Cusco	La Convención	Vilcabamba	Anexo	Georeferencial	78 (*)
29	735666	8557940	1865	08/10/2010	Accorcona	Cusco	La Convención	Vilcabamba	Anexo	Georeferencial	44 (*)
30	747646	8559172	1535	08/10/2010	Mesacancha Bajo	Cusco	La Convención	Vilcabamba	Caserio	Georeferencial	108 (*)
31	749768	8558096	1517	08/10/2010	Andihuella	Cusco	La Convención	Vilcabamba	Anexo	Georeferencial	82 (*)
32	750598	8558540	1438	08/10/2010	Kuquipata	Cusco	La Convención	Vilcabamba	Caserio	Georeferencial	163 (*)
33	752121	8559976	1299	08/10/2010	Naranjal	Cusco	La Convención	Vilcabamba	Anexo	Georeferencial	31 (*)
34	707406	8596279	642	31/10/2011	Selva Alegre	Cusco	La Convención	Vilcabamba	Caserio	Georeferencial	582 (*)
35	704600	8593041	672	31/10/2011	Simiato	Cusco	La Convención	Vilcabamba	Anexo	Georeferencial	s.i.
36	700661	8584668	1020	31/10/2011	Chuanquiri	Cusco	La Convención	Vilcabamba	Caserio	Georeferencial	291 (*)
37	703085	8580387	1318	31/10/2011	Ccohapampa	Cusco	La Convención	Vilcabamba	Anexo	Georeferencial	38 (*)
38	508398	8636652	3693	13/10/2010	Santa Rosa de Rayanpata	Huancavelica	Tayacaja	Ahuaycha	Caserio	Socioeconómica	223 (**)
39	509029	8638932	3322	13/10/2010	San Miguel de Huallhua	Huancavelica	Tayacaja	Ahuaycha	Pueblo	Socioeconómica	794 (**)
40	506763	8642536	3006	13/10/2010	Huaribamba	Huancavelica	Tayacaja	Huaribamba	Pueblo	Socioeconómica	787 (**)
41	492305	8644782	3812	13/10/2010	Pazos	Huancavelica	Tayacaja	Pazos	Pueblo	Socioeconómica	1326 (**)
42	492368	8637012	3659	13/10/2010	Ñahuimpuquio	Huancavelica	Tayacaja	Ñahuimpuquio	Pueblo	Socioeconómica	1031 (**)
43	494040	8633082	3630	13/10/2010	Acostambo	Huancavelica	Tayacaja	Acostambo	Pueblo	Socioeconómica	901 (**)
44	509589	8641300	3303	13/10/2010	Ayacancha	Huancavelica	Tayacaja	Huaribamba	Caserio	Georeferencial	562 (*)
45	508750	8642224	3301	13/10/2010	Barrio San José	Huancavelica	Tayacaja	Ahuaycha		Georeferencial	
46	504051	8643452	3020	13/10/2010	Anta	Huancavelica	Tayacaja	Huaribamba	Pueblo	Georeferencial	663(**)
47	504795	8644660	3160	13/10/2010	Tapo Bajo	Huancavelica	Tayacaja	Pazos	Anexo	Georeferencial	85(*)

N°	UTM X	UTM Y	Altitud (msnm)	Fecha encuesta	Nombre Centro Poblado / Paraje	Departamento	Provincia	Distrito	Categoría de CC PP (DS 019-2003 PCM)	Nivel de Información	Población (*)=2005 (**)=2007
48	504181	8644670	3303	13/10/2010	Santa Rosa	Huancavelica	Tayacaja	Pazos		Georeferencial	
49	503235	8644314	3376	13/10/2010	Tapo Alto	Huancavelica	Tayacaja	Pazos		Georeferencial	
50	499502	8644530	3396	13/10/2010	Churampi	Huancavelica	Tayacaja	Pazos		Georeferencial	
51	498624	8644878	3453	13/10/2010	Santa Cruz de Ila	Huancavelica	Tayacaja	Pazos	Caserio	Georeferencial	538(**)
52	494476	8643680	3707	13/10/2010	Quishuarcancha	Huancavelica	Tayacaja	Pazos		Georeferencial	
53	496462	8640186	3878	13/10/2010	San Pedro de Mullaca	Huancavelica	Tayacaja	Pazos		Georeferencial	
54	494959	8640604	3936	13/10/2010	San Cristobal de Ñahuin	Huancavelica	Tayacaja	Pazos	Caserio	Georeferencial	219(**)
55	491413	8638716	3779	13/10/2010	Imperial	Huancavelica	Tayacaja	Ñahuimpuquio	Caserio	Georeferencial	499(**)
56	495360	8631848	3615	13/10/2010	Santa Cruz	Huancavelica	Tayacaja	Acostambo	Anexo	Georeferencial	118(*)
57	501789	8630854	4176	13/10/2010	Pampas Corral	Huancavelica	Tayacaja	Acostambo	Anexo	Georeferencial	s.i.
58	505359	8629780	3876	13/10/2010	Yuraccasa	Huancavelica	Tayacaja	Colcabamba	Anexo	Georeferencial	42(*)
59	510723	8628430	3285	14/10/2010	Acraquia	Huancavelica	Tayacaja	Acraquia	Pueblo	Socioeconómica	779 (**)
60	507546	8630100	3314	14/10/2010	Dos de Mayo	Huancavelica	Tayacaja	Acraquia	Caserio	Socioeconómica	376 (**)
61	511829	8628372	3281	14/10/2010	Ahuaycha	Huancavelica	Tayacaja	Ahuaycha	Pueblo	Socioeconómica	794 (**)
62	514982	8629754	3271	14/10/2010	Mariscal Cáceres	Huancavelica	Tayacaja	Daniel Hernández	Pueblo	Socioeconómica	3946 (**)
63	534712	8627988	2977	14/10/2010	Colcabamba	Huancavelica	Tayacaja	Colcabamba	Pueblo	Socioeconómica	2026 (**)
64	514324	8629326	3268	14/10/2010	Pampas	Huancavelica	Tayacaja	Pampas	Villa	Socioeconómica	6027 (**)
65	508252	8629512	3291	14/10/2010	Huasapuquio	Huancavelica	Tayacaja	Acraquia	Caserio	Georeferencial	222(**)
66	507762	8630000	3313	14/10/2010	Uchcupuchac	Huancavelica	Tayacaja	Acraquia	Anexo	Georeferencial	s.i.
67	520905	8633424	3349	14/10/2010	La Libertad	Huancavelica	Tayacaja	Acostambo	Anexo	Georeferencial	33 (*)
68	523896	8633340	3764	14/10/2010	Matachocco	Huancavelica	Tayacaja	Colcabamba	Anexo	Georeferencial	179(**)
69	525911	8630916	3842	14/10/2010	Pacopata	Huancavelica	Tayacaja	Colcabamba	Anexo	Georeferencial	161(*)
70	526922	8629726	3852	14/10/2010	Carpapata	Huancavelica	Tayacaja	Colcabamba	Caserio	Georeferencial	350(**)

N°	UTM X	UTM Y	Altitud (msnm)	Fecha encuesta	Nombre Centro Poblado / Paraje	Departamento	Provincia	Distrito	Categoría de CC PP (DS 019-2003 PCM)	Nivel de Información	Población (*)=2005 (**)=2007
71	529012	8630742	3826	14/10/2010	Ocoro	Huancavelica	Tayacaja	Colcabamba	Caserio	Georeferencial	263(**)
72	531864	8631664	3635	14/10/2010	Huancayoccasa	Huancavelica	Tayacaja	Colcabamba	Anexo	Georeferencial	63(*)
73	535071	8629668	2751	14/10/2010	Chacas	Huancavelica	Tayacaja	Colcabamba	Anexo	Georeferencial	187(**)
74	537265	8629508	2493	14/10/2010	Pilcos	Huancavelica	Tayacaja	Colcabamba	Caserio	Georeferencial	220(**)
75	518897	8636168	3176	15/10/2010	Colca	Huancavelica	Tayacaja	Colcabamba	Caserio	Georeferencial	454(**)
76	517175	8643166	2788	15/10/2010	Inyac	Huancavelica	Tayacaja	Huaribamba	Caserio	Georeferencial	416(**)
77	518953	8643300	2960	15/10/2010	Mollepata	Huancavelica	Tayacaja	Salcabamba	Caserio	Georeferencial	264(**)
78	520803	8643560	2986	15/10/2010	Ayacchocha	Huancavelica	Tayacaja	Salcabamba	Caserio - CC CC	Georeferencial	240(**)
79	521755	8646344	2907	15/10/2010	Patay	Huancavelica	Tayacaja	Salcabamba	Caserio - CC CC	Georeferencial	373(**)
80	522409	8648070	3005	15/10/2010	Caymo	Huancavelica	Tayacaja	Salcabamba	Anexo	Georeferencial	187(*)
81	544127	8668060	2926	16/10/2010	Huachocolpa	Huancavelica	Tayacaja	Huachocolpa	Pueblo	Socioeconómica	1142 (**)
82	549544	8656578	2405	16/10/2010	Villa Tintay	Huancavelica	Tayacaja	Tintay Puncu	Pueblo	Socioeconómica	1082 (**)
83	540232	8660508	2597	16/10/2010	Surcubamba	Huancavelica	Tayacaja	Surcubamba	Caserio	Socioeconómica	422 (**)
84	542760	8659080	3144	16/10/2010	Vista Alegre	Huancavelica	Tayacaja	Surcubamba	Caserio	Georeferencial	317(**)
85	546204	8657344	2789	16/10/2010	Santa Cruz de Uchuysihuis	Huancavelica	Tayacaja	Tintay Puncu	Anexo	Georeferencial	118 (*)
86	542018	8659646	2947	16/10/2010	Paucamarca	Huancavelica	Tayacaja	Surcubamba	Caserio	Georeferencial	292(**)
87	545346	8657792	2809	17/10/2010	Tablahuasi	Huancavelica	Tayacaja	Tintay Puncu	Caserio	Socioeconómica	271 (**)
88	546340	8657024	2746	17/10/2010	Uchuy Sihuis	Huancavelica	Tayacaja	Tintay Puncu	Caserio	Socioeconómica	554 (**)
89	548037	8656612	2265	17/10/2010	Llihuapampa	Huancavelica	Tayacaja	Tintay Puncu	Anexo	Socioeconómica	107 (*)
90				17/10/2010	Socos	Huancavelica	Tayacaja	Surcubamba	Caserio	Socioeconómica	225 (**)
91				17/10/2010	Huaylacucho	Huancavelica	Tayacaja	Huachocolpa	Caserio	Socioeconómica	256 (**)
92				17/10/2010	Rumichaca	Huancavelica	Tayacaja	Surcubamba	Anexo	Socioeconómica	155 (**)
93	527616	8665575	2394	17/10/2010	San Antonio	Huancavelica	Tayacaja	Salcahuasi	Caserio	Socioeconómica	275 (**)
94	527069	8662288	3150	17/10/2010	Salcahuasi	Huancavelica	Tayacaja	Salcahuasi	Caserio	Socioeconómica	377 (**)

N°	UTM X	UTM Y	Altitud (msnm)	Fecha encuesta	Nombre Centro Poblado / Paraje	Departamento	Provincia	Distrito	Categoría de CC PP (DS 019-2003 PCM)	Nivel de Información	Población (*)=2005 (**)=2007
95	514852	8663070	3215	18/10/2010	San Marcos de Rocchac	Huancavelica	Tayacaja	San Marcos de Rocchac	Pueblo	Socioeconómica	558 (**)
96	522489	8665336	2169	18/10/2010	Potrero	Huancavelica	Tayacaja	Salcahuasi	Anexo	Georeferencial	35(*)
97	519723	8663868	2125	18/10/2010	Manchay	Huancavelica	Tayacaja	Salcabamba	Anexo	Georeferencial	72(*)
98	518915	8663688	2137	18/10/2010	Matibamba	Huancavelica	Tayacaja	Salcabamba	Anexo	Georeferencial	89(*)
99	514237	8664404	2476	18/10/2010	San Isidro de Acobamba	Huancavelica	Tayacaja	San Marcos de Rocchac	Anexo	Georeferencial	189(*)
100	511346	8664776	3514	18/10/2010	Paccha	Huancavelica	Tayacaja	San Marcos de Rocchac	Anexo	Georeferencial	S.I
101	506086	8667182	3431	18/10/2010	San Jose de Trancapampa	Huancavelica	Tayacaja	San Marcos de Rocchac	Anexo	Georeferencial	145(*)
102	501933	8667060	3785	18/10/2010	Huari	Huancavelica	Tayacaja	San Marcos de Rocchac	Caserio	Georeferencial	350(**)
103	524223	8646464	3133	19/10/2010	Quishuar	Huancavelica	Tayacaja	Quishuar	Pueblo	Socioeconómica	854 (**)
104	523847	8651104	3063	19/10/2010	Salcabamba	Huancavelica	Tayacaja	Salcabamba	Pueblo	Socioeconómica	208 (**)
105	581115	8588599	3263	21/10/2010	San José de Secce	Ayacucho	Huanta	Santillana	Pueblo	Socioeconómica	625 (**)
106	589560	8607778	3451	21/10/2010	Putis	Ayacucho	Huanta	Santillana	Anexo	Socioeconómica	29 (*)
107	572607	8607654	2705	21/10/2010	Viracochan	Ayacucho	Huanta	Ayahuanco	Pueblo	Socioeconómica	740 (**)
108	580903	8593082	3951	21/10/2010	Buena Vista Alta	Ayacucho	Huanta	Santillana	Anexo	Georeferencial	80(*)
109	583689	8595970	3990	21/10/2010	Tocas Quesera	Ayacucho	Huanta	Santillana	Anexo	Georeferencial	159(*)
110	584873	8597322	3917	21/10/2010	Ccarhuanocho	Ayacucho	Huanta	Santillana	Anexo	Georeferencial	69(*)
111	584331	8599418	3864	21/10/2010	San Juan de Huancas	Ayacucho	Huanta	Santillana	Anexo	Georeferencial	89(*)
112	582629	8596958	3584	21/10/2010	Marca Raccay	Ayacucho	Huanta	Santillana	Anexo	Georeferencial	192(**)
113	581734	8598044	3521	21/10/2010	Masingana	Ayacucho	Huanta	Santillana	Anexo	Georeferencial	109(*)
114	579554	8599714	3694	21/10/2010	Isto Vista Alegre	Ayacucho	Huanta	Santillana	Anexo	Georeferencial	107(*)
115	577258	8603364	3404	21/10/2010	Ayahuanco	Ayacucho	Huanta	Ayahuanco	Caserio	Georeferencial	338(**)



N°	UTM X	UTM Y	Altitud (msnm)	Fecha encuesta	Nombre Centro Poblado / Paraje	Departamento	Provincia	Distrito	Categoría de CC PP (DS 019-2003 PCM)	Nivel de Información	Población (*)=2005 (**)=2007
116	576718	8603524	3422	21/10/2010	Choclo Pata Ayahuanco	Ayacucho	Huanta	Ayahuanco	Anexo	Georeferencial	192(**)
117	610486	8561250	2683	22/10/2010	San Miguel	Ayacucho	La Mar	San Miguel	Pueblo	Socioeconómica	2966 (**)
118				25/10/2010	Chungui	Ayacucho	La Mar	Chungui	Pueblo	Socioeconómica	551 (**)
119	612368	8557946	2514	25/10/2010	Illahua	Ayacucho	La Mar	San Miguel	Caserio	Georeferencial	248(**)
120	614315	8555706	2444	25/10/2010	Inca Raqay	Ayacucho	La Mar	San Miguel	Anexo	Georeferencial	177(*)
121	614720	8555716	2447	25/10/2010	Patibamba (Tupac Amaru)	Ayacucho	La Mar	San Miguel	Caserio	Georeferencial	295(**)
122	616469	8554750	2369	25/10/2010	Miskibamba	Ayacucho	La Mar	San Miguel	Caserio	Georeferencial	291(**)
123	617704	8552898	2314	25/10/2010	Ninabamba	Ayacucho	La Mar	San Miguel	Pueblo	Georeferencial	607(**)
124	619400	8552532	2529	25/10/2010	Santa Catalina de Tranca	Ayacucho	La Mar	San Miguel	Caserio	Georeferencial	206(**)
125	640206	8555772	3223	26/10/2010	Chiquintirca	Ayacucho	La Mar	Anco	Pueblo	Socioeconómica	530 (**)
126	659444	8569517	702	26/10/2010	Unión Progreso (San Antonio)	Ayacucho	La Mar	Anco	Pueblo	Socioeconómica	784 (**)
127				26/10/2010	San Cristobal de Anco	Ayacucho	La Mar	Anco	Caserio	Socioeconómica	268 (**)
128	659348	8566672	891	27/10/2010	Arwimayo	Ayacucho	La Mar	Anco	Pueblo	Socioeconómica	562 (**)
129	661153	8561396	730	27/10/2010	Leche Mayo	Ayacucho	La Mar	Anco	Caserio	Socioeconómica	377 (**)
130	661340	8562138	738	27/10/2010	Villa Virgen	Cusco	La Convención	Vilcabamba	Pueblo	Socioeconómica	1587 (**)
131	645892	8588166	764	27/10/2010	Palma Pampa	Ayacucho	La Mar	San Miguel	Pueblo	Socioeconómica	2711 (**)
132	659336	8564622	756	27/10/2010	Agua Dulce	Ayacucho	La Mar	Anco	Caserio	Georeferencial	255(**)
133	659170	8562826	818	27/10/2010	Porvenir	Ayacucho	La Mar	Anco	Caserio	Georeferencial	224(**)
134	662481	8568635	738	27/10/2010	Puerto Naranjal	Ayacucho	La Mar	Anco	Anexo	Georeferencial	171(**)
135	661073	8565844	777	27/10/2010	Libertadores	Ayacucho	La Mar	Anco	Anexo	Georeferencial	72(*)
136	661049	8565680	794	27/10/2010	Repartición Palmapampa	Ayacucho	La Mar	Anco	Anexo	Georeferencial	s.i.
137	659343	8573314	752	27/10/2010	Paterine	Ayacucho	La Mar	Anco	Caserio	Georeferencial	246(**)

N°	UTM X	UTM Y	Altitud (msnm)	Fecha encuesta	Nombre Centro Poblado / Paraje	Departamento	Provincia	Distrito	Categoría de CC PP (DS 019-2003 PCM)	Nivel de Información	Población (*)=2005 (**)=2007
138	657448	8575268	738	27/10/2010	Villa Unión	Ayacucho	La Mar	Anco	Caserio	Georeferencial	421(**)
139	653972	8577589	755	27/10/2010	Anchihuay	Ayacucho	La Mar	Anco	Pueblo	Georeferencial	2229(**)
140	651496	8578686	810	27/10/2010	Iran	Ayacucho	La Mar	Anco	Anexo	Georeferencial	192(**)
141	652729	8581676	683	27/10/2010	Monterrico	Ayacucho	La Mar	San Miguel	Caserio	Georeferencial	551 (**)
142	647504	8585505	839	27/10/2010	Pichiwilca	Ayacucho	La Mar	San Miguel	Pueblo	Georeferencial	1136(**)
143	647767	8587683	744	27/10/2010	Zorza Piriato	Ayacucho	La Mar	San Miguel	Caserio	Georeferencial	563(**)
144	647951	8589892	654	28/10/2010	Sirenaychayocc	Cusco	La Convención	Kimbiri	Caserio	Georeferencial	302(**)
145	646057	8592715	674	28/10/2010	San Juan de Sivichari	Cusco	La Convención	Kimbiri	Anexo	Georeferencial	45 (*)
146	645164	8594593	661	28/10/2010	Maquete Seranta	Cusco	La Convención	Kimbiri	Caserio	Georeferencial	263(**)
147	644242	8595708	666	28/10/2010	Malvinas	Cusco	La Convención	Kimbiri	Anexo	Georeferencial	95(*)
148	642545	8597971		30/10/2011	Puerto Mapitunari	Cusco	La Convención	Kimbiri	Anexo	Georeferencial	s.i.
149	643404	8596613	640	28/10/2010	Mapitunari	Cusco	La Convención	Kimbiri	Anexo CC NN	Georeferencial	69(*)
150	640386	8601508	684	28/10/2010	Samaniato	Cusco	La Convención	Kimbiri	Caserio - CC NN	Georeferencial	506(**)
151	636620	8603990	961	28/10/2010	Buena Vista	Cusco	La Convención	Kimbiri	Anexo	Georeferencial	64(*)
152	635867	8606013	859	28/10/2010	Vista Alegre	Cusco	La Convención	Kimbiri	Anexo	Georeferencial	129(*)
153	644380	8595080	627	28/10/2010	Progreso	Cusco	La Convención	Kimbiri	Anexo	Georeferencial	194(**)
154	641461	8597939	622	28/10/2010	Los Angeles	Cusco	La Convención	Kimbiri	Caserio	Georeferencial	229(**)
155	641536	8598164	631	28/10/2010	Ranrapata	Cusco	La Convención	Kimbiri	Anexo	Georeferencial	79(*)
156	631228	8608665	598	29/10/2010	Pantanal	Cusco	La Convención	Kimbiri	Anexo	Georeferencial	s.i.
157	630724	8609997	593	29/10/2010	Ubiato	Cusco	La Convención	Kimbiri	Caserio	Georeferencial	324(**)
158	649544	8585466	663	31/10/2010	Los Lobos - Tahuantinsuyo	Cusco	La Convención	Kimbiri	Pueblo	Socioeconómica	1162 (**)
159	646676	8591355	660	31/10/2010	Manitea Baja	Cusco	La Convención	Kimbiri	Anexo	Socioeconómica	162 (**)
160	647033	8591246		30/10/2011	Manitea Alta	Cusco	La Convención	Kimbiri	Caserio	Georeferencial	322 (*)
161	649710	8587287	670	31/10/2010	Cantera Lobo	Cusco	La Convención	Kimbiri	Anexo	Georeferencial	s.i.
162	649350	8588448	673	31/10/2010	Unión Vista Alegre	Cusco	La Convención	Kimbiri	Anexo	Georeferencial	188(**)
163	631172	8609284	619	01/11/2010	Camonachari	Cusco	La Convención	Kimbiri	Anexo	Socioeconómica	119 (*)

N°	UTM X	UTM Y	Altitud (msnm)	Fecha encuesta	Nombre Centro Poblado / Paraje	Departamento	Provincia	Distrito	Categoría de CC PP (DS 019-2003 PCM)	Nivel de Información	Población (*)=2005 (**)=2007
164	6449721	8586316		30/10/2011	San Luis Alta	Cusco	La Convención	Kimbiri	Anexo	Georeferencial	43 (*)
165	651701	8583868		30/10/2011	Chirumpiari	Cusco	La Convención	Kimbiri	Casério	Georeferencial	881 (*)
166	632455	8613471	817	01/11/2010	Catarata	Cusco	La Convención	Pichari	Caserio	Socioeconómica	421 (**)
167	631582	8613867	821	01/11/2010	Tarancato	Cusco	La Convención	Pichari	Caserio	Socioeconómica	243 (**)
168	629609	8611306	594	01/11/2010	Omayá	Cusco	La Convención	Pichari	Caserio	Socioeconómica	337 (**)
169	624549	8616450	557	01/11/2010	Ccatum Rumi	Cusco	La Convención	Pichari	Pueblo	Socioeconómica	966 (**)
170	637273	8597051	720	02/11/2010	Santa Rosa	Ayacucho	La Mar	Santa Rosa	Pueblo	Socioeconómica	4702 (**)
171	639093	8595285	709	02/11/2010	Marintari	Ayacucho	La Mar	Santa Rosa	Caserio	Socioeconómica	954 (**)
172	641841	8596023	715	02/11/2010	Comunpiari	Ayacucho	La Mar	Santa Rosa	Caserio	Socioeconómica	699 (**)
173	631574	8600728	1064	02/11/2010	Pasñato	Ayacucho	La Mar	Ayna	Anexo	Georeferencial	43(*)
174	631757	8598818	1106	02/11/2010	San Agustín	Ayacucho	La Mar	Santa Rosa	Caserio	Georeferencial	315(**)
175	632334	8597573	1096	02/11/2010	Buena Vista	Ayacucho	La Mar	Santa Rosa	Anexo	Georeferencial	50(*)
176	633297	8596449	1021	02/11/2010	Jerusalén	Ayacucho	La Mar	Santa Rosa	Anexo	Georeferencial	126(*)
177	634819	8596053	819	02/11/2010	Huantachaca	Ayacucho	La Mar	Santa Rosa	Anexo	Georeferencial	69(*)
178	639071	8599875	600	02/11/2010	Unión Mejorada	Ayacucho	La Mar	Santa Rosa	Caserio	Georeferencial	220(**)
179	633792	8601020	598	02/11/2010	Las Palmas	Ayacucho	La Mar	Ayna	Anexo	Georeferencial	172(**)
180	618872	8627886	534	03/11/2010	Llochegua	Ayacucho	Huanta	Llochegua	Pueblo	Socioeconómica	2570 (**)
181	613224	8625114	1018	03/11/2010	Chihuillo Alto - San Antonio	Ayacucho	Huanta	Llochegua	Caserio	Socioeconómica	534 (**)
182	644606	8623141	1016	03/11/2010	Yaruri	Ayacucho	Huanta	Llochegua	Caserio	Socioeconómica	453 (**)
183	610586	8625327	1060	03/11/2010	Arequipa	Ayacucho	Huanta	Llochegua	Caserio	Socioeconómica	424 (**)
184	608941	8624159	1034	03/11/2010	Corazón Pata	Ayacucho	Huanta	Llochegua	Caserio	Socioeconómica	428 (**)
185	606698	8622668	1183	03/11/2010	Carmenpampa	Ayacucho	Huanta	Llochegua	Anexo	Socioeconómica	73 (*)
186	612385	8623556	1332	03/11/2010	Villa Mejorada	Ayacucho	Huanta	Llochegua	Caserio	Socioeconómica	496 (**)
187	615326	8628083	605	03/11/2010	Pera Vente Alta	Ayacucho	Huanta	Llochegua	Caserio	Georeferencial	211(**)

N°	UTM X	UTM Y	Altitud (msnm)	Fecha encuesta	Nombre Centro Poblado / Paraje	Departamento	Provincia	Distrito	Categoría de CC PP (DS 019-2003 PCM)	Nivel de Información	Población (*)=2005 (**)=2007
188	610023	8623210	1126	03/11/2010	Matucana	Ayacucho	Huanta	Llochegua	Anexo	Georeferencial	170(**)
189	607774	8622351	1337	03/11/2010	Chongos	Ayacucho	Huanta	Sivia	Caserio	Georeferencial	202(**)
190	619137	8623395	590	04/11/2010	Anato	Ayacucho	Huanta	Llochegua	Anexo	Socioeconómica	68(*)
191	618459	8628894	531	04/11/2010	Puerto Amargura	Ayacucho	Huanta	Llochegua	Caserio	Socioeconómica	543(**)
192	613333	8633708	525	04/11/2010	Mayapo	Ayacucho	Huanta	Llochegua	Pueblo	Georeferencial	1142(*)
193	606271	8642075	527	04/11/2010	Canayre	Ayacucho	Huanta	Llochegua	Pueblo	Socioeconómica	1091(**)
194	627229	8615995	607	04/11/2010	Pichari	Cusco	La Convención	Pichari	Villa	Socioeconómica	5236(**)
195	610811	8638742	507	04/11/2010	Santa Rosa	Ayacucho	Huanta	Llochegua	Caserio	Georeferencial	512(**)
196	606770	8641279	515	04/11/2010	Villa Virgen Alta	Ayacucho	Huanta	Llochegua	Anexo	Georeferencial	124(*)
197	599982	8641925	548	04/11/2010	Shankimipiari	Ayacucho	Huanta	Llochegua	Anexo	Georeferencial	78(*)
198				05/11/2010	Sivia	Ayacucho	Huanta	Sivia	Pueblo	Socioeconómica	3319(**)
199				05/11/2010	Chuvivana	Ayacucho	Huanta	Sivia	Caserio	Socioeconómica	389(**)
200				05/11/2010	Rosario Acon	Ayacucho	Huanta	Sivia	Caserio	Socioeconómica	307(**)
201	623848	8609053	790	06/11/2010	Triboline	Ayacucho	Huanta	Sivia	Pueblo	Socioeconómica	709(**)
202	626944	8606710	1001	06/11/2010	Rosario	Ayacucho	La Mar	Ayna	Pueblo	Socioeconómica	884(**)
203	620963	8593646	1302	06/11/2010	Machente	Ayacucho	La Mar	Ayna	Pueblo	Socioeconómica	1332(**)
204	622093	8614182	1027	06/11/2010	Compania Baja	Ayacucho	Huanta	Sivia	Caserio	Georeferencial	213(**)
205	622742	8612975	1052	06/11/2010	Santa Rosa Baja	Ayacucho	Huanta	Sivia	Anexo	Georeferencial	74(*)
206	623130	8611729	1055	06/11/2010	Huamanpata	Ayacucho	Huanta	Sivia	Caserio	Georeferencial	279(**)
207	624009	8610871	1063	06/11/2010	Cruzecasa	Ayacucho	Huanta	Sivia	Anexo	Georeferencial	116(*)
208	624886	8606342	779	06/11/2010	Matucana Alta	Ayacucho	Huanta	Sivia	Anexo	Georeferencial	113(*)
209	622382	8597495	1117	06/11/2010	Ccentabamba	Ayacucho	La Mar	Ayna	Caserio	Georeferencial	340(**)
210	622680	8597907	1177	06/11/2010	Villa San cristobal	Ayacucho	La Mar	Ayna	Anexo	Georeferencial	87(*)
211	623364	8598952	1220	06/11/2010	Nueva Unión	Ayacucho	La Mar	Ayna	Anexo	Georeferencial	114(*)
212	623231	8600011	1227	06/11/2010	San Pedro	Ayacucho	La Mar	Ayna	Anexo	Georeferencial	148(*)
213	624913	8601847	1137	06/11/2010	Monterrico	Ayacucho	La Mar	Ayna	Anexo	Georeferencial	57(*)
214	624924	8602333	1116	06/11/2010	Villa Libertad	Ayacucho	La Mar	Ayna	Anexo	Georeferencial	176(**)

N°	UTM X	UTM Y	Altitud (msnm)	Fecha encuesta	Nombre Centro Poblado / Paraje	Departamento	Provincia	Distrito	Categoría de CC PP (DS 019-2003 PCM)	Nivel de Información	Población (*)=2005 (**)=2007
215	625272	8604600	1049	06/11/2010	Limonchayocc	Ayacucho	La Mar	Ayna	Anexo	Georeferencial	174 (**)
216	627280	8608107	991	06/11/2010	Nuevo Progreso Naranjal	Ayacucho	La Mar	Ayna	Caserio	Georeferencial	270 (**)
217	615149	8637464	523	07/11/2010	Mantaro	Cusco	La Convención	Pichari	Pueblo	Socioeconómica	729 (**)
218	613404	8644737	506	07/11/2010	Natividad	Cusco	La Convención	Pichari	Caserio	Socioeconómica	498 (**)
219	623258	8646172	838	07/11/2010	Pitiriquiri Central	Cusco	La Convención	Pichari	Anexo	Socioeconómica	77 (**)
220	622370	8626483	547	07/11/2010	Sol del VRAE	Cusco	La Convención	Pichari	Anexo	Georeferencial	s.i.
221	622034	8627126	530	07/11/2010	Tirincavine	Cusco	La Convención	Pichari	Caserio	Georeferencial	370(**)
222	620618	8628813	539	07/11/2010	Quisto Central	Cusco	La Convención	Pichari	Caserio	Georeferencial	206(**)
223	620175	8629649	529	07/11/2010	Corazón del Valle	Cusco	La Convención	Pichari	Anexo	Georeferencial	s.i.
224	619223	8630745	531	07/11/2010	Libertad	Cusco	La Convención	Pichari	Anexo	Georeferencial	182(**)
225	618465	8631113	522	07/11/2010	Quisto Valle	Cusco	La Convención	Pichari	Caserio	Georeferencial	268(**)
226	616728	8634578	519	07/11/2010	Sector Teresa	Cusco	La Convención	Pichari	Caserio	Georeferencial	475(**)
227	616432	8635652	517	07/11/2010	Agua Dulce	Cusco	La Convención	Pichari	Anexo	Georeferencial	95(*)
228	612112	8642168	485	07/11/2010	Puerto Cocos	Cusco	La Convención	Pichari	Anexo	Georeferencial	114(*)
229	631313	8604263	604	08/11/2010	San Francisco	Ayacucho	La Mar	Ayna	Villa	Socioeconómica	4823 (**)
230	633288	8606777	712	09/11/2010	Sampantuari	Cusco	La Convención	Kimbiri	Caserio	Socioeconómica	363 (**)
231	635449	8606897	755	09/11/2010	Kimbiri Alto	Cusco	La Convención	Kimbiri	Caserio	Socioeconómica	620 (**)
232	631472	8604566	594	09/11/2010	Kimbiri	Cusco	La Convención	Kimbiri	Villa	Socioeconómica	4369 (**)

Notas:

(\*): CPV - 2005.

(\*\*): CPV - 2007

s.i. : Sin información

Fuente: Trabajo de campo, octubre - noviembre 2010 / Verificación de campo noviembre 2011.

Anexo N° 03: Concesiones mineras según distritos

DERECHO MINERO	TITULAR	TIPO	FEC_DENU	DP_DIST	DP_PROV	DP_DEPA	HA.
DON PASCUAL	BLADIMIR VEGA AIBAR	M	2002-02-26 00:00	ANCO	LA MAR	AYACUCHO	1000.000
RAPI	WF. SILVA INGENIEROS S.R.L.	M	2003-05-14 00:00	ANCO	LA MAR	AYACUCHO	1000.000
COBRIZA 30	DOE RUN PERU S.R.L.	M	1995-01-02 00:00	AYAHUANCO	HUANTA	AYACUCHO	1000.000
COBRIZA 31	DOE RUN PERU S.R.L.	M	1995-01-25 00:00	AYAHUANCO	HUANTA	AYACUCHO	1000.000
COBRIZA 32	DOE RUN PERU S.R.L.	M	1995-01-25 00:00	AYAHUANCO	HUANTA	AYACUCHO	1000.000
COBRIZA 33	DOE RUN PERU S.R.L.	M	1995-01-25 00:00	AYAHUANCO	HUANTA	AYACUCHO	1000.000
COBRIZA 36	DOE RUN PERU S.R.L.	M	1995-01-25 00:00	AYAHUANCO	HUANTA	AYACUCHO	1000.000
COBRIZA 37	DOE RUN PERU S.R.L.	M	1995-01-25 00:00	AYAHUANCO	HUANTA	AYACUCHO	1000.000
COBRIZA 38	DOE RUN PERU S.R.L.	M	1995-01-25 00:00	AYAHUANCO	HUANTA	AYACUCHO	1000.000
COBRIZA 41	DOE RUN PERU S.R.L.	M	1995-01-25 00:00	AYAHUANCO	HUANTA	AYACUCHO	1000.000
Cayramayo, Piedray, Mama y Torrerumi.	Golden FOX	M		SANTILLANA	HUANTA	AYACUCHO	40.000
BONANZA 1	LUIS ALBERTO MATOS DEL POZO	M	1999-10-27 00:00	SIVIA	HUANTA	AYACUCHO	1000.000
CALICANTO 1	EMPRESA MINERA YANACCOCHA-HUANCAVELICA S.A	M	2003-01-08 00:00	AYNA	LA MAR	AYACUCHO	193.391
CALICANTO 2	EMPRESA MINERA YANACCOCHA-HUANCAVELICA S.A	M	2003-05-09 00:00	AYNA	LA MAR	AYACUCHO	96.225
FREDJOS WALT	FREDY ISAAC LIMACO CARPIO	M	2002-03-14 00:00	AYNA	LA MAR	AYACUCHO	100.000
LEALTAD 1	EMPRESA MINERA YANACCOCHA-HUANCAVELICA	M	2003-01-09 00:00	AYNA	LA MAR	AYACUCHO	100.000



DERECHO MINERO	TITULAR	TIPO	FEC_DENU	DP_DIST	DP_PROV	DP_DEPA	HA.
	S.A						
SANTA EULALIA 2004	ELIAS CORDERO HINOSTROZA	M	2004-05-13 00:00	AYNA	LA MAR	AYACUCHO	100.000
OSO 14	BEAR CREEK MINING COMPANY, SUCURSAL DEL PERU	M	2002-01-09 00:00	SANTA ROSA	LA MAR	AYACUCHO	200.000
		M		SAN MIGUEL	LA MAR	AYACUCHO	1500.000
		M		CHUNGUI	LA MAR	AYACUCHO	8500.000
AYNA 1	RIO TINTO MINING AND EXPLORATION LIMITED, SUCURSAL	M	2003-06-24 00:00	QUIMBIRI	LA CONVENCION	CUSCO	800.000
AYNA 2	RIO TINTO MINING AND EXPLORATION LIMITED, SUCURSAL	M	2003-06-24 00:00	QUIMBIRI	LA CONVENCION	CUSCO	800.000
AYNA 3	RIO TINTO MINING AND EXPLORATION LIMITED, SUCURSAL	M	2003-06-24 00:00	QUIMBIRI	LA CONVENCION	CUSCO	1000.000
AYNA 4	RIO TINTO MINING AND EXPLORATION LIMITED, SUCURSAL	M	2003-06-24 00:00	QUIMBIRI	LA CONVENCION	CUSCO	900.000
AYNA 5	RIO TINTO MINING AND EXPLORATION LIMITED, SUCURSAL	M	2003-06-24 00:00	QUIMBIRI	LA CONVENCION	CUSCO	1000.000
AYNA 6	RIO TINTO MINING AND EXPLORATION LIMITED, SUCURSAL	M	2003-06-24 00:00	QUIMBIRI	LA CONVENCION	CUSCO	900.000
AYNA 7	RIO TINTO MINING AND EXPLORATION LIMITED, SUCURSAL	M	2003-06-24 00:00	QUIMBIRI	LA CONVENCION	CUSCO	1000.000
AYNA 8	RIO TINTO MINING AND EXPLORATION LIMITED,	M	2003-06-24 00:00	QUIMBIRI	LA CONVENCION	CUSCO	700.000

DERECHO MINERO	TITULAR	TIPO	FEC_DENU	DP_DIST	DP_PROV	DP_DEPA	HA.
	SUCURSAL						
MIMER 1	MATHEUS SA	M	1988-05-02 00:00	VILCABAMBA	LA CONVENCIÓN	CUSCO	998.796
PONGO 6	PATRICIA KOSA MUÑOZ	M	2004-02-16 00:00	VILCABAMBA	LA CONVENCIÓN	CUSCO	859.492
YURACCRUMI	CESAR DANIEL MENDOZA DEL PINO	M	2003-01-07 00:00	VILCABAMBA	LA CONVENCIÓN	CUSCO	800.000
JATUNMINA	JHOAN ALEX CARDENAS OCHOA	M	2004-06-03 00:00	HUACHOCOLPA	TAYACAJA	HUANCAVELICA	1000.000
TRIPLE G	TRIPLE G S.M.R.L.	M	2003-10-09 00:00	HUACHOCOLPA	TAYACAJA	HUANCAVELICA	100.000
Incorpor. mina Roma	Mina Roma SMRL	M		HUACHOCOLPA	TAYACAJA	HUANCAVELICA	800.000
Mullaca	Minera Peñoles del Perú	M		Pazos	TAYACAJA	HUANCAVELICA	900.000
Cobrizo 50	Centromín Perú S.A.	M		Pazos	TAYACAJA	HUANCAVELICA	200.000
Yanahuilca	Minera Peñoles del Perú	M		Pampas	TAYACAJA	HUANCAVELICA	600.000
Cobrizo 44	Centromín Perú S.A.	M		Pampas	TAYACAJA	HUANCAVELICA	1000.000
Cobrizo 45	Centromín Perú S.A.	M		Pampas	TAYACAJA	HUANCAVELICA	1000.000
Cobrizo 46	Centromín Perú S.A.	M		Pampas	TAYACAJA	HUANCAVELICA	1000.000
Huancavelica 109	Cominco Perú SRL	M		Pampas	TAYACAJA	HUANCAVELICA	500.000
Betania I	Cominco Perú SRL	M		Pampas	TAYACAJA	HUANCAVELICA	900.000
Andino 97 <sup>a</sup>	Cemento Andino S.A	N M		Acraquia	TAYACAJA	HUANCAVELICA	400.000
Incorpor. Andino 97b	Cemento Andino S.A	N M		Acraquia	TAYACAJA	HUANCAVELICA	600.000
Pampas 1.98	Peñoles del Perú S.A	M		Colcabamba	TAYACAJA	HUANCAVELICA	800.000
Pampas 2.98	Peñoles del Perú S.A	M		Colcabamba	TAYACAJA	HUANCAVELICA	399.000

DERECHO MINERO	TITULAR	TIPO	FEC_DENU	DP_DIST	DP_PROV	DP_DEPA	HA.
Alte 25	Andina de Extracciones S:A	M		Colcabamba	TAYACAJA	HUANCAVELICA	900.000
Rosario de Acostambo	Del Pino T.	M		Colcabamba	TAYACAJA	HUANCAVELICA	100.000
Jatillos 5	Cedron Acevedo A.	M		Colcabamba	TAYACAJA	HUANCAVELICA	100.000
Charito C	Lourdes Del Cerro	M		Colcabamba	TAYACAJA	HUANCAVELICA	500.000
Resucitada A	Lourdes S.A Minera	M		Colcabamba	TAYACAJA	HUANCAVELICA	200.000
Chaminta	Chamita SMRL	M		Acostambo	TAYACAJA	HUANCAVELICA	100.000
Albertp 96	Marmolera Gallos	N M		Acostambo	TAYACAJA	HUANCAVELICA	200.000
Cobriza 47	Centromín Perú S.A.	M		Acostambo	TAYACAJA	HUANCAVELICA	1000.000
Cobriza 48	Centromín Perú S.A.	M		Acostambo	TAYACAJA	HUANCAVELICA	1000.000
Cobriza 49	Centromín Perú S.A.	M		Acostambo	TAYACAJA	HUANCAVELICA	1000.000
Emp. M. Banderacocha	Banderacocha SRL	M		Acostambo	TAYACAJA	HUANCAVELICA	700.000
Felicia 2	Bonilla Yauri GW.	M		Acostambo	TAYACAJA	HUANCAVELICA	100.000
Cobriza 53	Centromín Perú S.A.	M		Acostambo	TAYACAJA	HUANCAVELICA	1000.000
Perseo	Peña De La Peña	M		Acostambo	TAYACAJA	HUANCAVELICA	42.000
Luzmila 88	Sulca Perez Luzmila	M		Acostambo	TAYACAJA	HUANCAVELICA	20.000
Cobriza 31	Centromín Perú S.A.	M		Surcubamba	TAYACAJA	HUANCAVELICA	1000.000
Cobriza 32	Centromín Perú S.A.	M		Surcubamba	TAYACAJA	HUANCAVELICA	100.000
Cobriza 33	Centromín Perú S.A.	M		Surcubamba	TAYACAJA	HUANCAVELICA	100.000
Cobriza 34	Centromín Perú S.A.	M		Surcubamba	TAYACAJA	HUANCAVELICA	1000.000
Cobriza 35	Centromín Perú S.A.	M		Surcubamba	TAYACAJA	HUANCAVELICA	800.000

DERECHO MINERO	TITULAR	TIPO	FEC_DENU	DP_DIST	DP_PROV	DP_DEPA	HA.
Cobriza 36	Centromín Perú S.A.	M		Surcubamba	TAYACAJA	HUANCAVELICA	1000.000
Cobriza 37	Centromín Perú S.A.	M		Surcubamba	TAYACAJA	HUANCAVELICA	1000.000
Cobriza 38	Centromín Perú S.A.	M		Surcubamba	TAYACAJA	HUANCAVELICA	1000.000
Cobriza 39	Centromín Perú S.A.	M		Surcubamba	TAYACAJA	HUANCAVELICA	1000.000
Cobriza 40	Centromín Perú S.A.	M		Surcubamba	TAYACAJA	HUANCAVELICA	1000.000
Cobriza 41	Centromín Perú S.A.	M		Surcubamba	TAYACAJA	HUANCAVELICA	1000.000
Cobriza 42	Centromín Perú S.A.	M		Surcubamba	TAYACAJA	HUANCAVELICA	1000.000
Cobriza 43	Centromín Perú S.A.	M		Surcubamba	TAYACAJA	HUANCAVELICA	1000.000
Justino I	Melchor Cunya Pelayo	M		Surcubamba	TAYACAJA	HUANCAVELICA	100.000
Paraíso Verde	Paraíso Verde SMRL	M		Surcubamba	TAYACAJA	HUANCAVELICA	200.000
TRIPLE G 2	TRIPLE G S.M.R.L.	M	2004-06-21 00:00	SURCUBAMBA	TAYACAJA	HUANCAVELICA	600.000
Cobriza 51	Centromín Perú S.A.	M		S.M. Rocchac	TAYACAJA	HUANCAVELICA	1000.000
Huancavelica 107	Cominco Perú SRL	M		S.M. Rocchac	TAYACAJA	HUANCAVELICA	1000.000
Huancavelica 108	Cominco Perú SRL	M		S.M. Rocchac	TAYACAJA	HUANCAVELICA	1000.000
Ángel Florencio I	Cunya De R.M.	M		S.M. Rocchac	TAYACAJA	HUANCAVELICA	300.000
Azapara SRL	B.A. SRL	M		S.M. Rocchac	TAYACAJA	HUANCAVELICA	500.000
Cobriza 52	Centromín Perú S.A.	M		Salcabamba	TAYACAJA	HUANCAVELICA	1000.000
Cobriza 54	Centromín Perú S.A.	M		Quishuar	TAYACAJA	HUANCAVELICA	200.000
Esperanza de Tayacaja	Gonzales JR.	M		Huaribamba	TAYACAJA	HUANCAVELICA	100.000
Bella Consuelo	Bella Consuelo	M		Huaribamba	TAYACAJA	HUANCAVELICA	100.000

DERECHO MINERO	TITULAR	TIPO	FEC_DENU	DP_DIST	DP_PROV	DP_DEPA	HA.
Mina Turquesa	Munarrira Tovar R.	M		Salcahuasi	TAYACAJA	HUANCAVELICA	100.000
El Nazareno	El Nazareno	M		Salcahuasi	TAYACAJA	HUANCAVELICA	1000.000
Ángela I	Herrera Peñalosa G.	M		Ñahuinpuquio	TAYACAJA	HUANCAVELICA	100.000
Amistad 2	De Mármoles SA.	N M		Ñahuinpuquio	TAYACAJA	HUANCAVELICA	18.000
COBRIZA 47	DOE RUN PERU S.R.L.	M	1995-01-25 00:00	TINTAY PUNCU	TAYACAJA	HUANCAVELICA	1000.000
COBRIZA 51	DOE RUN PERU S.R.L.	M	1995-01-25 00:00	TINTAY PUNCU	TAYACAJA	HUANCAVELICA	1000.000
COBRIZA 52	DOE RUN PERU S.R.L.	M	1995-01-25 00:00	TINTAY PUNCU	TAYACAJA	HUANCAVELICA	1000.000
COBRIZA 53	DOE RUN PERU S.R.L.	M	1995-01-25 00:00	TINTAY PUNCU	TAYACAJA	HUANCAVELICA	1000.000

Fuente: Base de Datos SIG - Meso ZEE VRA.

DREM-Huancavelica, tomado de "Estudio de Diagnóstico y Zonificación para el tratamiento de la Demarcación Territorial de la Provincia de Tayacaja.

Santillana, Plan de Desarrollo Distrital Concertado, 2008 - 2017.

Anuario Estadístico DREM-A, 2006, tomado del Plan de Desarrollo Concertado de la Provincia de La Mar 2007 - 2016.

Anexo N° 04: CENTRALES HIDROELECTRICAS

EMPRESA	CENTRAL	SITUACIÓN	DISTRITO	SISTEMA	POTENCIA (Mw)
ELECTROCENTRO S.A. (RON)	RESTITUCIÓN	OPERATIVA	COLCABAMBA	INTERCONECTADO	798.00
ELECTROCENTRO S.A. (SAM)	SANTIAGO ANTUNEZ DE MAYOLO	OPERATIVA	COLCABAMBA	INTERCONECTADO	210.00

FUENTE: INGEMMET MINISTERIO DE ENERGÍA Y MINAS -2004, tomado de "Estudio de Diagnóstico y Zonificación para el tratamiento de la Demarcación Territorial de la Provincia de Tayacaja

Anexo N° 05: Instituciones educativas presentes en el ámbito del río Apurímac.

INSTITUCIONES EDUCATIVAS SEGÚN DISTRITOS Y CENTROS POBLADOS

Nivel / Modalidad: Inicial - Jardín

Departamento: Huancavelica

Provincia

Tayacaja

Nombre de la I.E.	Gestión / Dependencia	Centro poblado	Alumnos (2009)	Docentes (2009)	Secciones (2009)
<b>Distrito</b>	<b>Acostambo</b>		8		
171	Pública - Sector Educación	ACOSTAMBO	31	1	3
292	Pública - Sector Educación	CHOCUNA	30	1	3
307	Pública - Sector Educación	ACOSTAMBO	14	1	3
381	Pública - Sector Educación	QUINTAOJO	25	1	3
LA LIBERTAD	Pública - Sector Educación	LA LIBERTAD			
LOS PICAFLORETCITOS	Pública - Sector Educación	HUAYTACORRAL			
LOS TROMECITOS	Pública - Sector Educación	VISTA ALEGRE			
PARAISO DEL SABER	Pública - Municipalidad	VISTA ALEGRE	21	1	3
<b>Distrito</b>	<b>Acraquia</b>		9		
227	Pública - Sector Educación	UCHCUPUCHAC	24	1	3
277	Pública - Sector Educación	ACRAQUIA	29	1	3
314	Pública - Sector Educación	SANTA ROSA	27	1	3
316	Pública - Sector Educación	HUASAPUQUIO	18	1	3
469	Pública - Sector Educación	VILLA LA LIBERTAD	15	1	3
628	Pública - Sector Educación	COLCA	20	1	3
629	Pública - Sector Educación	ACRAQUIA	20	1	3
631	Pública - Sector Educación	SAN VICENTE DE OIQUE	18	1	3
LAS HORMIGUITAS	Pública - Municipalidad	TUPAC AMARU			
<b>Distrito</b>	<b>Ahuaycha</b>		9		
189	Pública - Sector Educación	SAN MIGUEL DE HUALLHUA	40	2	3
224	Pública - Sector Educación	AHUAYCHA	28	1	3
226	Pública - Sector Educación	YARCCACANCHA	17	1	3
573	Pública - Sector Educación	RAYAMPATA	20	1	3
JESUS DE BELEN	Pública - Municipalidad	ESTABLOS PAMURI			
LAS SEMILLITAS	Pública - Sector Educación	TUPAC AMARU			
LOS NIÑOS DEL PERU	Pública - Municipalidad	PURHUAY			
LOS OSITOS	Pública - Municipalidad	PACHACHUASI			
LUZ DEL SABER	Pública - Sector Educación	VISTA ALEGRE			
<b>Distrito</b>	<b>Colcabamba</b>		50		
162	Pública - Sector Educación	QUICHUAS	65	3	3
195	Pública - Sector Educación	TOCAS	77	3	4
206	Pública - Sector Educación	COLCABAMBA	86	3	3



Nombre de la I.E.	Gestión / Dependencia	Centro poblado	Alumnos (2009)	Docentes (2009)	Secciones (2009)
304	Pública - Sector Educación	OCORO	25	1	3
464	Pública - Sector Educación	UNION CCANO	18	1	3
563	Pública - Sector Educación	CARPAPATA	22	1	3
638	Pública - Sector Educación	MATACHOCO	17	1	3
639	Pública - Sector Educación	SAN CRISTOBAL	24	1	3
640	Pública - Sector Educación	POCCYACC	26	1	3
641	Pública - Sector Educación	NOGALES	15	1	3
642	Pública - Sector Educación	SAN MARTIN PUTACCA	17	1	3
643	Pública - Sector Educación	INDEPENDENCIA	31	1	3
644	Pública - Sector Educación	PILCOS	40	1	3
645	Pública - Sector Educación	JABONILLO	14	1	3
661	Pública - Sector Educación	ANDAYMARCA	26	2	3
667	Pública - Sector Educación	VIOLETAS ACCOYANCA	31	1	3
783	Pública - Sector Educación	QUINTAO			
784	Pública - Sector Educación	ANDAYMARCA			
785	Pública - Sector Educación	RANRA			
786	Pública - Sector Educación	TOCLLACURI			
787	Pública - Sector Educación	HUARANHUAY			
788	Pública - Sector Educación	TOCAS			
789	Pública - Sector Educación	TOCAS			
790	Pública - Sector Educación	TOCAS			
791	Pública - Sector Educación	ACCOYANCA			
792	Pública - Sector Educación	ACCOYANCA			
793	Pública - Sector Educación	SANTA ROSA DE MALLMA			
794	Pública - Sector Educación	SANTA ROSA DE MALLMA			
795	Pública - Sector Educación	SANTA ROSA DE MALLMA			
796	Pública - Sector Educación	COLCA			
797	Pública - Sector Educación	QUICHUAS			
798	Pública - Sector Educación	ACCOYANCA			
799	Pública - Sector Educación	QUINTAO			
800	Pública - Sector Educación	ANDAYMARCA			
JAVIER PRADO UGARTECHE	Pública - Sector Educación	INDEPENDENCIA			
LA FLORIDA	Pública - Municipalidad	LA FLORIDA	14	1	3
LAS CALANDRIAS	Pública - Sector Educación	FUNDO MATARA			
LAS ESTRELLITAS	Pública - Sector Educación	TOCLLACURI			
LAS MARIPOSITAS	Pública - Sector Educación	ARHUAYACU			
LAS PALOMITAS	Pública - Sector Educación	HACIENDA ESTANQUE			
LAS PALOMITAS	Pública - Sector Educación	LLOQUE			
LAS VIOLETAS	Pública - Sector Educación	HACIENDA MUTUY			

Nombre de la I.E.	Gestión / Dependencia	Centro poblado	Alumnos (2009)	Docentes (2009)	Secciones (2009)
LOS CAPULLOS	Pública - Sector Educación	NINABAMBA			
LOS CLAVELITOS	Pública - Sector Educación	HACIENDA PICHU			
LOS COLIBRIS	Pública - Sector Educación	SUYLLOC			
LOS JAZMINES	Pública - Sector Educación	QUINTAO			
LOS ZORZALITOS	Pública - Sector Educación	HACIENDA CHACHAS			
RANRA	Pública - Sector Educación	RANRA	30	1	3
TAMBUYLLA	Pública - Sector Educación	TAMBULLA	23	1	3
TOCLLACURI	Pública - Sector Educación	TOCLLACURI			
<b>Distrito</b>	<b>Daniel Hernandez</b>		<b>14</b>		
223	Pública - Sector Educación	PAMPA BLANCA	47	2	2
274	Pública - Sector Educación	SAN JUAN DE PALTARUMI	30	1	3
315	Pública - Sector Educación	MARCOPATA	13	1	2
428	Pública - Sector Educación	MARISCAL CACERES	151	6	6
460	Pública - Sector Educación	LA COLPA	24	1	3
590	Pública - Sector Educación	ATOCC	27	1	3
622	Pública - Sector Educación	SANTA MARIA	20	1	3
623	Pública - Sector Educación	HUILTO	15	1	3
630	Pública - Sector Educación	LA COLPA	25	1	3
632	Pública - Sector Educación	SAN FRANCISCO DE CHECCH	28	1	3
666	Pública - Sector Educación	SANTIAGO DE TUCUMA	46	2	3
LAS ABEJITAS	Pública - Municipalidad	RUNDO			
LAS MARIPOSITAS	Pública - Sector Educación	HUALLHUAYOC			
LOS NIÑOS DE JESUS	Pública - Municipalidad	MASHUAYLLO			
<b>Distrito</b>	<b>Huachocolpa</b>		<b>8</b>		
182	Pública - Sector Educación	HUACHOCOLPA	41	2	3
249	Pública - Sector Educación	SANTA MARIA	16	1	3
452	Pública - Sector Educación	ICHUCUCHO	12	1	3
542	Pública - Sector Educación	TAURIBAMBA	26	1	3
543	Pública - Sector Educación	HUAYLACUCHO	13	1	3
658	Pública - Sector Educación	YURUPATA	16	1	3
LAS HORMIGUITAS	Pública - Sector Educación	VILLASOL			
LOS OSITOS	Pública - Sector Educación	MARCAVALLE			
<b>Distrito</b>	<b>Huaribamba</b>		<b>11</b>		
158	Pública - Sector Educación	PICHUS	47	2	3
291	Pública - Sector Educación	AYACANCHA	30	1	3
388	Pública - Sector Educación	HUARIBAMBA	43	1	3
450	Pública - Sector Educación	SANTA CRUZ DE HUALLARQUI	29	1	3
544	Pública - Sector Educación	ANTA	26	1	3

Nombre de la I.E.	Gestión / Dependencia	Centro poblado	Alumnos (2009)	Docentes (2009)	Secciones (2009)
INYACC	Pública - Municipalidad	SANTA CRUZ DE PITIC	20	1	2
LAS FLORECITAS	Pública - Sector Educación	TAPO			
LAS PALOMITAS	Pública - Sector Educación	ANCAIPAHUA			
LOS TIGRES	Pública - Sector Educación	CHICCHICANCHA			
PARIAC	Pública - Sector Educación	PARIAC			
SANTA CRUZ DE INYACC	Pública - Sector Educación	SANTA CRUZ DE INYAC	29	1	3
<b>Distrito</b>	<b>Ñahuimpuquio</b>		4		
168	Pública - Sector Educación	ÑAHUIMPUQUIO	29	1	3
651	Pública - Sector Educación	IMPERIAL	37	1	3
LAS FLORCITAS	Pública - Sector Educación	?AHUIMPUQUIO			
LIRIOPAMPA	Pública - Municipalidad	LIRIOPAMPA			
<b>Distrito</b>	<b>Pampas</b>		8		
196	Pública - Sector Educación	CHALAMPAMPA	22	1	3
207	Pública - Sector Educación	PAMPAS	171	7	5
225	Pública - Sector Educación	YACURAQUINA	58	3	3
276	Pública - Sector Educación	HACIENDA MANTACRA	31	1	3
ACOBAMBA	Pública - Sector Educación	PAMPAS			
LAS ESTRELLITAS	Pública - Municipalidad	VI?AS			
LUCERITOS	Pública - Municipalidad	OCCOBAMBA CASAY			
<b>Distrito</b>	<b>Pazos</b>		15		
190	Pública - Sector Educación	VISTA ALEGRE	22	1	3
191	Pública - Sector Educación	MULLACA / SAN PEDRO DE MULLACA	28	1	3
202	Pública - Sector Educación	TONGOS	32	1	3
243	Pública - Sector Educación	CHUQUITAMBO	42	2	3
244	Pública - Sector Educación	COYLLORPAMPA / CCOYLLORPAMPA	44	2	3
303	Pública - Sector Educación	QUISPIÑICAS	42	2	3
358	Pública - Sector Educación	PAZOS	85	3	3
447	Pública - Sector Educación	CARAMPA	41	2	3
448	Pública - Sector Educación	SANTA CRUZ DE ILA	35	2	3
449	Pública - Sector Educación	QUISHUARCANCHA	18	1	3
463	Pública - Sector Educación	COLLPATAMBO / CCOLLPATAMBO	28	1	3
652	Pública - Sector Educación	AYMARA	35	1	3
LAS GOLONDRINAS	Pública - Sector Educación	PAZOS			
LOS GLADIOLOS	Pública - Sector Educación	PAZOS			
LOS PATITOS	Pública - Sector Educación	SANTA ROSA DE PUTACCA			
<b>Distrito</b>	<b>Quishuar</b>		1		
247	Pública - Sector Educación	QUISHUAR	34	2	3

Nombre de la I.E.	Gestión / Dependencia	Centro poblado	Alumnos (2009)	Docentes (2009)	Secciones (2009)
<b>Distrito</b>	<b>Salcabamba</b>	8			
169	Pública - Sector Educación	MATIBAMBA	13	1	3
181	Pública - Sector Educación	CEDROPAMPA	27	1	3
203	Pública - Sector Educación	AYACOCHA	38	1	3
231	Pública - Sector Educación	SALCABAMBA	41	1	3
245	Pública - Sector Educación	SAN JUAN DE YANANACO	16	1	3
548	Pública - Sector Educación	MIRAFLORES	23	1	3
ISTAY	Pública - Sector Educación	ISTAY HUALCAS			
PATAY	Pública - Municipalidad	PATAY	29	1	3
<b>Distrito</b>	<b>Salcahuasi</b>	14			
165	Pública - Sector Educación	SAN ANTONIO	21	1	3
173	Pública - Sector Educación	LOMA CENTRO / LA LOMA	24	1	3
443	Pública - Sector Educación	SALCAHUASI	26	1	3
451	Pública - Sector Educación	URPAY	29	1	3
662	Pública - Sector Educación	LOMA BAJA	18	1	3
663	Pública - Sector Educación	SANTA CRUZ DE HUAMANMARCA	17	1	3
664	Pública - Sector Educación	PALMA PAMPA	22	1	3
JESUS DE NAZARET	Pública - Sector Educación	CHUYAPATA			
LAS ABEJITAS	Pública - Sector Educación	SAN JUAN DE CRUZ PATA			
LAS ARDILLAS	Pública - Sector Educación	HUAMANMARCA			
LAS GOLONDRINAS	Pública - Sector Educación	FUNDO AMPURCO			
LAS ROSITAS	Pública - Sector Educación	HUACCAYRUMI			
LOS ANGELITOS	Pública - Sector Educación	SANTA ROSA			
LOS CLAVELITOS	Pública - Sector Educación	CHUYAPATA			
<b>Distrito</b>	<b>San Marcos de Rocchac</b>	10			
172	Pública - Sector Educación	ACOBAMBA	15	1	3
204	Pública - Sector Educación	SAN MARCOS DE ROCCHAC	17	1	3
246	Pública - Sector Educación	QUIMILLO	22	1	3
294	Pública - Sector Educación	GILAPATA	30	1	3
309	Pública - Sector Educación	JATUN PAMPA	14	1	3
545	Pública - Sector Educación	TRANCAPAMPA	15	1	3
653	Pública - Sector Educación	SAN MARCOS DE ROCCHAC	17	1	3
654	Pública - Sector Educación	MONTECOLPA	23	1	3
LAS NARANJITAS	Pública - Sector Educación	CHILCHE			
LOS PATITOS	Pública - Sector Educación	ACOBAMBA ROCCHAC			
<b>Distrito</b>	<b>Surcubamba</b>	17			
251	Pública - Sector Educación	VISTA ALEGRE	25	1	3
262	Pública - Sector Educación	SOCOS	24	1	3
310	Pública - Sector Educación	PUEBLO LIBRE	14	1	3

Nombre de la I.E.	Gestión / Dependencia	Centro poblado	Alumnos (2009)	Docentes (2009)	Secciones (2009)
421	Pública - Sector Educación	SURCUBAMBA	23	1	3
445	Pública - Sector Educación	SACHACOTO	45	2	3
453	Pública - Sector Educación	PAUCARMARCA	28	1	3
466	Pública - Sector Educación	YANANYAC	20	1	3
655	Pública - Sector Educación	JATUSPATA	16	1	3
656	Pública - Sector Educación	BELLAVISTA	30	1	3
657	Pública - Sector Educación	TARACA	14	1	3
659	Pública - Sector Educación	SURCUBAMBA	18	1	3
LAS AMAPOLAS	Pública - Sector Educación	CHINCHIUPAMPA			
LAS GAVIOTAS	Pública - Sector Educación	PALCA			
LAS MARIPOSITAS	Pública - Sector Educación	RUMICHACA			
LAS PALOMITAS	Pública - Sector Educación	CHILLIHUA			
LOS PAJARITOS	Pública - Sector Educación	SURCUBAMBA			
<b>Distrito</b>	<b>Tintay Puncu</b>		<b>8</b>		
250	Pública - Sector Educación	TINTAY PUNCU	23	1	3
296	Pública - Sector Educación	COCHABAMBA GRANDE	17	1	3
297	Pública - Sector Educación	UCHUY SIHUIS	32	1	3
547	Pública - Sector Educación	PUERTO SAN ANTONIO	32	1	3
574	Pública - Sector Educación	PALMAPAMPA	18	1	3
660	Pública - Sector Educación	SUNE	29	1	3
LAS ABEJITAS	Pública - Sector Educación	PALCACUCHO			
LOS SISICHAS	Pública - Sector Educación	TABLAHUASI			

Fuente: MINEDU, Estadísticas de la Calidad Educativa-ESCALE, 2010.

[http://escale.minedu.gob.pe/escale/consulta/buscar/centros\\_publicos.do](http://escale.minedu.gob.pe/escale/consulta/buscar/centros_publicos.do)

INSTITUCIONES EDUCATIVAS SEGÚN DISTRITOS Y CENTROS POBLADOS

Nivel / Modalidad: Primaria

Departamento: Huancavelica

Provincia: Tayacaja

Nombre de la I.E.	Gestión / Dependencia	Centro poblado	Alumnos (2009)	Docentes (2009)	Secciones (2009)
<b>Distrito</b>	<b>Acostambo</b>		16		
30939	Pública - Sector Educación	ACOSTAMBO	180	10	9
31004	Pública - Sector Educación	ALFAPATA	63	3	6
31005	Pública - Sector Educación	QUINTAOJO	83	3	6
31006	Pública - Sector Educación	CHOCUNA	51	2	6
31007	Pública - Sector Educación	CONOPA	37	2	6
31008	Pública - Sector Educación	VISTA ALEGRE	94	4	6
31009	Pública - Sector Educación	EMPEDRADO	14	1	4
31010	Pública - Sector Educación	PACCHAPATA BAJA	49	2	6
31011	Pública - Sector Educación	HUAYTA CORRAL	41	2	6
31012	Pública - Sector Educación	IMPERIAL	58	2	6
36497	Pública - Sector Educación	MAGDALENA DE CHILCAPATA	70	3	6
36525	Pública - Sector Educación	ALALAYA / ALALAY	14	1	3
36527	Pública - Sector Educación	LAUZA CHICO	31	1	6
36589	Pública - Sector Educación	SANTA CRUZ	22	1	6
36642	Pública - Sector Educación	HUANTARO	15	1	4
36664	Pública - Sector Educación	OTUTO	18	1	4
<b>Distrito</b>	<b>Acraquia</b>		15		
30330	Pública - Sector Educación	CONOCC	86	3	6
30941	Pública - Sector Educación	ACRAQUIA	217	11	10
31013	Pública - Sector Educación	SANTA ROSA	65	3	6
31015	Pública - Sector Educación	SAN VICENTE DE OIQUE	29	2	6
31016	Pública - Sector Educación	ANTACOTO	29	1	4
31017 JOSE ABELARDO QUIÑONEZ GONZALEZ	Pública - Sector Educación	VILLA LA LIBERTAD	99	4	6
31018	Pública - Sector Educación	COLCA	32	1	4
31019	Pública - Sector Educación	HUASAPUQUIO	92	6	6
31020 JOSE GALVEZ BARRENECHEA	Pública - Sector Educación	UCHCUPUCHAC	122	6	6
31021	Pública - Sector Educación	CENTRO UNION ACRAQUIA	64	3	6
31022	Pública - Sector Educación	PUSQUI	41	2	6
31368 ING. RICARDO CAYO BAZO HERRERA	Pública - Sector Educación	SAN JUAN DE PILLO	68	2	6
36553	Pública - Sector Educación	SAN JUAN DE UTUTO	17	1	6
36560	Pública - Sector Educación	HUANCAMACHAY	14	1	5

Nombre de la I.E.	Gestión / Dependencia	Centro poblado	Alumnos (2009)	Docentes (2009)	Secciones (2009)
36747	Pública - Sector Educación	YURACCASA	30	1	4
<b>Distrito</b>	<b>Ahuaycha</b>	16			
30942 SAN MARTIN DE PORRAS	Pública - Sector Educación	AHUAYCHA	140	10	8
31023	Pública - Sector Educación	SAN MIGUEL DE HUALLHUA	176	7	7
31024	Pública - Sector Educación	YARCCACANCHA	42	3	6
31025	Pública - Sector Educación	TOTORA	66	2	6
31026	Pública - Sector Educación	PACHAHUASI	11	1	4
31369	Pública - Sector Educación	NUEVA ESPERANZA	52	2	6
31398	Pública - Sector Educación	PACTI	78	3	6
31402	Pública - Sector Educación	RAYAMPATA	63	2	6
31500	Pública - Sector Educación	SANTA CRUZ DE ISTAY	41	2	6
36447	Pública - Sector Educación	MACHACUAY	32	1	6
36489	Pública - Sector Educación	VISTA ALEGRE	113	3	6
36501	Pública - Sector Educación	JUAN VELASCO ALVARADO	49	2	6
36524	Pública - Sector Educación	PARCO CHICO	23	1	6
36595	Pública - Sector Educación	AYRAMPO	62	2	6
36658	Pública - Sector Educación	AHUAYCHA	16	1	3
36661	Pública - Sector Educación	TUPAC AMARU	15	1	5
<b>Distrito</b>	<b>Colcabamba</b>	62			
30062	Pública - Sector Educación	TARACAY	26	1	6
30132	Pública - Sector Educación	VISTA ALEGRE	72	2	6
30176	Pública - Sector Educación	3 DE OCTUBRE CHAUQUIMARCA	55	2	6
30176	Pública - Sector Educación	COLCABAMBA			
30341	Pública - Sector Educación	CCOLLPACUCHO	34	2	6
30408	Pública - Sector Educación	MIRAFLORES DE MALLMA	49	2	6
30408	Pública - Sector Educación	SANTA ROSA DE MALLMA			
30943	Pública - Sector Educación	COLCABAMBA	298	14	13
30944	Pública - Sector Educación	COLCABAMBA	296	13	12
30945	Pública - Sector Educación	TOCAS	320	13	12
30946	Pública - Sector Educación	CARPAPATA	129	6	6
30947	Pública - Sector Educación	INDEPENDENCIA	133	6	6
31027	Pública - Sector Educación	QUINTAO	131	4	6
31028	Pública - Sector Educación	TOCLLACURI	100	4	6
31030	Pública - Sector Educación	ANDAYMARCA	141	7	7
31031	Pública - Sector Educación	ARHUAYACU	91	3	6
31032	Pública - Sector Educación	HUARANHUAY	93	3	6
31033	Pública - Sector Educación	YANACOCOA	34	2	6
31034	Pública - Sector Educación	RUNDOVILCA	39	2	6
31035	Pública - Sector Educación	MATACHOCO	36	2	5



Nombre de la I.E.	Gestión / Dependencia	Centro poblado	Alumnos (2009)	Docentes (2009)	Secciones (2009)
31036	Pública - Sector Educación	OCORO	77	4	6
31037	Pública - Sector Educación	SAN CRISTOBAL	72	4	6
31038	Pública - Sector Educación	LLOCCE	47	2	6
31050	Pública - Sector Educación	SAN LUIS DE ESTANQUE	61	3	6
31050	Pública - Sector Educación	TOCLLACURI			
31201	Pública - Sector Educación	QUICHUAS	231	10	10
31202	Pública - Sector Educación	SUYLLOC	105	3	6
31202	Pública - Sector Educación	QUINTAO			
31203	Pública - Sector Educación	POCCYACC	96	6	6
31234	Pública - Sector Educación	RANRA	103	4	6
31239	Pública - Sector Educación	HUALLHUAYPATA	63	2	6
31276	Pública - Sector Educación	SAN GERONIMO DE CHUSPI	78	3	6
31277	Pública - Sector Educación	UNION CCANO	55	3	6
31279	Pública - Sector Educación	COLCA	121	4	6
31281	Pública - Sector Educación	SAN JOSE	104	3	6
31296	Pública - Sector Educación	PILCOS	105	5	7
31315-SANTA ROSA DE MALLMA	Pública - Sector Educación	SANTA ROSA DE MALLMA	112	3	6
31329	Pública - Sector Educación	SAN CRISTOBAL	59	2	6
31330	Pública - Sector Educación	VIOLETAS ACCOYANCA	148	5	6
31367	Pública - Sector Educación	MUTUYPATA	82	3	6
31379	Pública - Sector Educación	SAN MARTIN PUTACCA	20	1	6
31380	Pública - Sector Educación	YANAYACO	123	4	6
31448	Pública - Sector Educación	LA FLORIDA	140	5	6
31473	Pública - Sector Educación	TALHUIS	69	3	6
31480	Pública - Sector Educación	NINABAMBA	72	3	6
36430	Pública - Sector Educación	CAPCAS	36	1	6
36431	Pública - Sector Educación	HACIENDA CHACHAS	80	3	6
36432	Pública - Sector Educación	CHACAS	24	1	6
36448	Pública - Sector Educación	BUENOS AIRES	40	1	6
36492	Pública - Sector Educación	PICHU / SAN ANTONIO DE PICHU	110	4	6
36503	Pública - Sector Educación	OCCOBAMBA	17	1	4
36531	Pública - Sector Educación	NOGALES	61	3	6
36532	Pública - Sector Educación	SANTA ROSA DE MATARA	15	1	4
36551	Pública - Sector Educación	SAN LUIS DE MATARA	15	1	6
36559	Pública - Sector Educación	SALVIA PAMPA	22	1	4
36659	Pública - Sector Educación	HUALLPARI	18	1	6
36660	Pública - Sector Educación	CHUSPI	60	2	6
36668	Pública - Sector Educación	HUANCAYOCCASA	27	1	6
36748	Pública - Sector Educación	SACHAMARCA	31	1	6

Nombre de la I.E.	Gestión / Dependencia	Centro poblado	Alumnos (2009)	Docentes (2009)	Secciones (2009)
36765	Pública - Sector Educación	MIRAFLORES	19	1	6
36784	Pública - Sector Educación	PALCA	27	1	6
VALLE PUCUTAZCA	Pública - Municipalidad	PUCA CORRAL	28	1	5
<b>Distrito</b>	<b>Daniel Hernandez</b>	23			
30322	Pública - Sector Educación	UNION AGUA BLANCA	50	2	6
30999	Pública - Sector Educación	SANTIAGO DE TUCUMA	210	7	7
31003	Pública - Sector Educación	SANTA ROSA DE CAPILLAPATA	41	1	6
31044	Pública - Sector Educación	MARISCAL CACERES	455	18	17
31044	Pública - Municipalidad	MARISCAL CACERES			
31045	Pública - Sector Educación	LA COLPA	91	4	6
31046	Pública - Sector Educación	RUNDO	116	5	6
31047	Pública - Sector Educación	PAMPA BLANCA	137	7	7
31048	Pública - Sector Educación	MASHUAYLLO	53	3	6
31049	Pública - Sector Educación	MARCOPATA	99	3	6
31051	Pública - Sector Educación	ATOCC	72	3	6
31052	Pública - Sector Educación	SANTA MARIA	46	2	6
31053	Pública - Sector Educación	ACAO	14	1	4
31063	Pública - Sector Educación	PUEBLO LIBRE	8	1	3
31204	Pública - Sector Educación	HUAYRAPIRI	109	4	6
31302	Pública - Sector Educación	SAN JUAN DE PALTARUMI	145	7	7
31344	Pública - Sector Educación	UCHUYMARCA	84	3	6
31486	Pública - Sector Educación	SAN FRANCISCO DE CHECCHE	96	4	6
36502	Pública - Sector Educación	HATUNPAMPA	11	1	3
36535	Pública - Sector Educación	DOS DE MAYO	30	1	6
36590	Pública - Sector Educación	HUALLHUAYOCC	42	2	6
36782	Pública - Sector Educación	MARISCAL CACERES	31	1	6
<b>Distrito</b>	<b>Huachocolpa</b>	14			
30007	Pública - Sector Educación	YURUPATA	55	2	6
30131	Pública - Sector Educación	SOLEDAD	13	1	6
30949	Pública - Sector Educación	HUACHOCOLPA	194	8	8
30951	Pública - Sector Educación	SANTA MARIA	82	3	6
31054	Pública - Sector Educación	CEDRO	24	1	5
31055	Pública - Sector Educación	COCHABAMBA CHICO	27	1	5
31056	Pública - Sector Educación	HUAYLACUCHO	35	2	6
31057	Pública - Sector Educación	TAURIBAMBA	144	6	6
31236	Pública - Sector Educación	PUYTOC	19	1	6
31283	Pública - Sector Educación	MARCAVALLE	67	2	6
31378	Pública - Sector Educación	CHIHUANA	22	1	6
36474	Pública - Sector Educación	ICHUCUCHO	16	1	6
36587	Pública - Sector Educación	BALCON	17	1	5

Nombre de la I.E.	Gestión / Dependencia	Centro poblado	Alumnos (2009)	Docentes (2009)	Secciones (2009)
36777	Pública - Sector Educación	SAN ANTONIO DE VILLASOL	38	1	6
<b>Distrito</b>	<b>Huaribamba</b>	35			
30174	Pública - Sector Educación	CCARUACC	25	1	6
30315	Pública - Sector Educación	PUTAJA	29	1	6
30392	Pública - Sector Educación	RUNYO	25	1	4
30952 TOBIAS CASTRO REYES	Pública - Sector Educación	HUARIBAMBA	130	6	6
30953	Pública - Sector Educación	CAPILLAPAMPA / ANCAYPAGUA	51	3	6
30953	Pública - Sector Educación	CAPILLAPAMPA / ANCAYPAGUA			
30954	Pública - Sector Educación	PICHUS	264	11	10
30955	Pública - Sector Educación	ANTA	133	7	7
31059	Pública - Sector Educación	SANTA CRUZ DE HUALLARQUI	112	3	6
31060	Pública - Sector Educación	AYACANCHA	98	5	6
31061	Pública - Sector Educación	CHURAMPI	43	2	6
31062	Pública - Sector Educación	TAPO	27	2	6
31064	Pública - Sector Educación	PARIAC	99	3	6
31065	Pública - Sector Educación	CCARIRACC	17	1	6
31066	Pública - Sector Educación	SAN JUAN DE CHICCHICANCHA	60	2	6
31403	Pública - Sector Educación	HUANCHAY PANGORA	57	2	6
31445	Pública - Sector Educación	COLPA	55	1	6
31446	Pública - Sector Educación	SANTA CRUZ DE INYAC	130	4	6
31447	Pública - Sector Educación	CALLAJASA	46	1	6
36446	Pública - Sector Educación	ANTIPAHUAS	23	1	6
36446	Pública - Sector Educación	ANTIPAHUAS			
36452	Pública - Sector Educación	SANTA ROSA	31	2	6
36582	Pública - Sector Educación	HACIENDA PUYTOCC	22	1	4
36643	Pública - Sector Educación	SANTA JOSE DE PITIC			
36666	Pública - Sector Educación	SAN JOSE DE MANZANAYOC	23	1	5
<b>Distrito</b>	<b>Ñahuimpuquio</b>	6			
30956	Pública - Sector Educación	ÑAHUIMPUQUIO	209	11	10
31067	Pública - Sector Educación	IMPERIAL	119	5	6
31326	Pública - Sector Educación	ESTACION MANUEL TELLERIA	14	1	3
31422	Pública - Sector Educación	JATUN PAMPA	15	1	4
31488	Pública - Sector Educación	HACIENDA PARCO	34	2	6
36641	Pública - Sector Educación	ATAHUALPA	19	1	6
<b>Distrito</b>	<b>Pampas</b>	19			
30324	Pública - Sector Educación	FUNDO EL SOCORRO	42	2	6
30935	Pública - Sector Educación	PAMPAS	391	16	15
30936	Pública - Sector Educación	CHALAMPAMPA	138	7	7

Nombre de la I.E.	Gestión / Dependencia	Centro poblado	Alumnos (2009)	Docentes (2009)	Secciones (2009)
30937 SAN RAFAEL	Pública - Sector Educación	PAMPAS	579	21	19
30938	Pública - Sector Educación	YACURAQUINA	147	7	7
30998	Pública - Sector Educación	VIÑAS	70	3	6
31000	Pública - Sector Educación	CHANCHURA	47	2	6
31001	Pública - Sector Educación	SAN CARLOS	53	3	6
31002	Pública - Sector Educación	SANTA CRUZ DE BELLAVISTA	49	2	6
31040	Pública - Sector Educación	AHUAYCHA CASAY	26	1	6
31280	Pública - Sector Educación	CASAY OCCOBAMBA	94	4	6
31396	Pública - Sector Educación	PAMPA ERA	54	2	6
31397	Pública - Sector Educación	EL PORVENIR	24	1	5
31521	Pública - Sector Educación	PAMPAS	569	23	21
36428	Pública - Sector Educación	MANTACRA	103	5	6
36472	Pública - Sector Educación	UYRUS PAMPA	42	2	6
36549	Pública - Sector Educación	SAN JUAN DE PAUCAPAMPA	21	1	5
36639	Pública - Sector Educación	SECCEPIRI	12	1	6
36663	Pública - Sector Educación	HACIENDA CORINTO	2	1	2
<b>Distrito</b>	<b>Pazos</b>		<b>16</b>		
30961	Pública - Sector Educación	PAZOS	226	13	12
30962	Pública - Sector Educación	TONGOS	109	6	6
30963	Pública - Sector Educación	COYLLORPAMPA / CCOYLLORPAMPA	107	6	6
31079	Pública - Sector Educación	CARAMPA	133	5	5
31081	Pública - Sector Educación	MULLACA / SAN PEDRO DE MULLACA	113	5	6
31082	Pública - Sector Educación	COLLPATAMBO / COLLPATAMBO	83	3	6
31083	Pública - Sector Educación	CHUQUITAMBO	103	5	6
31084	Pública - Sector Educación	QUISHUARCANCHA	43	2	6
31085	Pública - Sector Educación	ÑAHUIN	52	3	6
31086	Pública - Sector Educación	VISTA ALEGRE	57	2	6
31087	Pública - Sector Educación	AYMARA	113	4	6
31088	Pública - Sector Educación	QUILLIHUAY	78	3	6
31208	Pública - Sector Educación	SANTA CRUZ DE ILA	118	5	6
36528	Pública - Sector Educación	HUAYTAPALLANA	14	1	3
36640	Pública - Sector Educación	ACOCRA	32	2	6
36657	Pública - Sector Educación	CHICCHE / SANTA ROSA DE PUTACA	46	2	6
<b>Distrito</b>	<b>Quishuar</b>		<b>1</b>		
30964	Pública - Sector Educación	QUISHUAR	198	8	8
<b>Distrito</b>	<b>Salcabamba</b>		<b>17</b>		
30968	Pública - Sector Educación	SALCABAMBA	209	7	7

Nombre de la I.E.	Gestión / Dependencia	Centro poblado	Alumnos (2009)	Docentes (2009)	Secciones (2009)
30971	Pública - Sector Educación	AYACOCHA	180	8	8
30972	Pública - Sector Educación	CEDROPAMPA	81	4	6
31094	Pública - Sector Educación	MATIBAMBA	33	2	6
31095	Pública - Sector Educación	CAYMO	38	2	6
31097	Pública - Sector Educación	PATAY	80	4	6
31098	Pública - Sector Educación	PUCAYACU	93	3	6
31099	Pública - Sector Educación	PALCA	72	2	6
31100	Pública - Sector Educación	MIRAFLORES	125	4	6
31103	Pública - Sector Educación	MOLLEPATA / MOLLIPATA	55	2	6
31237	Pública - Sector Educación	SAN JUAN DE YANANACO	51	2	6
31240	Pública - Sector Educación	OVEJERIA	27	1	6
31241	Pública - Sector Educación	ISTAY HUALCAS	64	2	6
31314	Pública - Sector Educación	BELLAVISTA	17	1	3
31316	Pública - Sector Educación	OJORO	34	1	6
36444	Pública - Sector Educación	CHANGUELETA	37	1	5
36767	Pública - Sector Educación	MUTUYPATA	53	2	6
<b>Distrito</b>	<b>Salcahuasi</b>		15		
30391	Pública - Sector Educación	SAN JOSE DE SILVA	11	1	4
30970	Pública - Sector Educación	SALCAHUASI	95	4	6
31096	Pública - Sector Educación	SAN ANTONIO	47	2	6
31101	Pública - Sector Educación	LOMA CENTRO / LA LOMA	84	3	6
31102	Pública - Sector Educación	URPAY	75	4	6
31104	Pública - Sector Educación	SANTA CRUZ DE PUEBLO LIBRE / PONGOLLO	21	1	6
31210	Pública - Sector Educación	SANTA CRUZ DE HUAMANMARCA	76	3	6
31242	Pública - Sector Educación	CHUYAPATA	71	3	6
31328	Pública - Sector Educación	MUCHCA	58	2	6
31340	Pública - Sector Educación	LIBERTAD DE AMPURCO / AMPURCO	37	1	6
31375	Pública - Sector Educación	HUAYCCARUMI	84	4	6
36429	Pública - Sector Educación	LOMA BAJA	35	2	6
36455	Pública - Sector Educación	SAN JUAN DE CRUZ PATA	41	1	6
36460	Pública - Sector Educación	QUISHCAPATA	12	1	4
ROSA DE AMERICA	Pública - Sector Educación	SANTA ROSA	28	1	4
<b>Distrito</b>	<b>San Marcos de Rocchac</b>		12		
30965	Pública - Sector Educación	SAN MARCOS DE ROCCHAC	74	3	6
30966	Pública - Sector Educación	ACOBAMBA	57	3	6
30967	Pública - Sector Educación	QUIMLLO	116	5	6

Nombre de la I.E.	Gestión / Dependencia	Centro poblado	Alumnos (2009)	Docentes (2009)	Secciones (2009)
31091	Pública - Sector Educación	SANTA ROSA DE JATUN CORRAL	51	2	6
31092	Pública - Sector Educación	SAN FRANCISCO DE PACCHA	26	1	6
31093	Pública - Sector Educación	PALCAYACU	21	1	5
31209	Pública - Sector Educación	SAN PABLO DE HUANQUILCA	41	2	6
31235	Pública - Sector Educación	GILAPATA	50	2	6
31238	Pública - Sector Educación	MONTECOLPA	61	2	6
31275	Pública - Sector Educación	CHILCHE	78	3	6
36445	Pública - Sector Educación	CHACAPAMPA	28	1	6
36476	Pública - Sector Educación	TRANCAPAMPA	28	1	6
<b>Distrito</b>	<b>Surcubamba</b>	20			
30055	Pública - Sector Educación	PAUCARMARCA	57	2	6
30061	Pública - Sector Educación	HACIENDA PALCA	35	1	6
30973	Pública - Sector Educación	SURCUBAMBA	135	7	7
31106	Pública - Sector Educación	PUEBLO LIBRE	45	2	6
31108	Pública - Sector Educación	SOCOS	78	4	6
31111	Pública - Sector Educación	YANANYAC	48	2	6
31113	Pública - Sector Educación	JATUSPATA	66	2	6
31114	Pública - Sector Educación	SACHACOTO	131	6	6
31115	Pública - Sector Educación	VISTA ALEGRE	160	6	6
31278	Pública - Sector Educación	PUCARUMI	49	2	6
31282	Pública - Sector Educación	MATARA	46	2	6
31408	Pública - Sector Educación	CHILLIHUA	17	1	6
31456	Pública - Sector Educación	TANCARPATA	69	2	6
31471	Pública - Sector Educación	TARACA	61	2	6
36461	Pública - Sector Educación	BELLAVISTA	68	2	6
36477	Pública - Sector Educación	RUMICHACA	31	1	6
36583	Pública - Sector Educación	SAMBUCACHI	38	1	6
36662	Pública - Sector Educación	HUACACHI	20	1	6
LOS ANGELES DE CCOCHAPATA	Pública - Sector Educación	LOS ANGELES	20	1	6
SAN JUAN DE BUENAVISTA	Pública - Municipalidad	SAN JUAN DE MIRAFLORES	27	1	4
<b>Distrito</b>	<b>Tintay Puncu</b>	13			
30974	Pública - Sector Educación	TINTAY PUNCU	170	6	6
30975	Pública - Sector Educación	UCHUY SIHUIS	103	4	6
30976	Pública - Sector Educación	HUICHANA	64	3	6
31109	Pública - Sector Educación	SUNE	81	4	6
31110	Pública - Sector Educación	COCHABAMBA GRANDE	144	6	6
31112	Pública - Sector Educación	PUERTO SAN ANTONIO	120	6	6
31317	Pública - Sector Educación	LLIHUAPAMPA	31	1	6
31407	Pública - Sector Educación	TABLAHUASI	38	2	6

Nombre de la I.E.	Gestión / Dependencia	Centro poblado	Alumnos (2009)	Docentes (2009)	Secciones (2009)
36456	Pública - Sector Educación	UCHUY SUNE	57	2	6
36529	Pública - Sector Educación	SAN ISIDRO	52	2	6
36575	Pública - Sector Educación	POTRERO	10	1	4
36766	Pública - Sector Educación	HUALLHUAPAMPA	62	2	6
36783	Pública - Sector Educación	PALMA PAMPA	31	1	6

Fuente: MINEDU, Estadísticas de la Calidad Educativa-ESCALE, 2010.

[http://escale.minedu.gob.pe/escale/consulta/buscar/centros\\_publicos.do](http://escale.minedu.gob.pe/escale/consulta/buscar/centros_publicos.do)

### INSTITUCIONES EDUCATIVAS SEGÚN DISTRITOS Y CENTROS POBLADOS

Nivel / Modalidad: Secundaria

Departamento: Huancavelica

Provincia: Tayacaja

Nombre de la I.E.	Gestión / Dependencia	Centro poblado	Alumnos (2009)	Docentes (2009)	Secciones (2009)
<b>Distrito</b>	<b>Acostambo</b>		2		
NUUESTRA SEÑORA DE LA ASUNCION	Pública - Sector Educación	ACOSTAMBO	313	15	5
VILLA REAL	Pública - Municipalidad	PACCHAPATA BAJA	53	4	4
<b>Distrito</b>	<b>Acraquia</b>		3		
JOSE ANTONIO ENCINAS	Pública - Sector Educación	HUASAPUQUIO	159	10	6
JOSE MARIA ARGUEDAS ALTAMIRANO	Pública - Sector Educación	ACRAQUIA	415	24	14
MANUEL GONZALES PRADA	Pública - Municipalidad	CENTRO UNION ACRAQUIA	50	4	4
<b>Distrito</b>	<b>Ahuaycha</b>		4		
MI PERU	Pública - Sector Educación	AHUAYCHA	189	15	9
NUEVA ESPERANZA	Pública - Sector Educación	NUEVA ESPERANZA			
SAN MIGUEL	Pública - Sector Educación	SAN MIGUEL DE HUALLHUA	209	12	7
SANTIAGO ANTUNEZ DE MAYOLO	Pública - Municipalidad	NUEVA ESPERANZA	89	3	5
<b>Distrito</b>	<b>Colcabamba</b>		26		
ANDRES AVELINO CACERES	Pública - Sector Educación	VIOLETAS DE ACCOYANCA	104	7	5
CARLOS AUGUSTO SALAVERRY	Pública - Sector Educación	ANDAYMARCA	149	8	5
CARLOS NORIEGA JIMENEZ	Pública - Sector Educación	POCCYACC	105	9	5
CESAR VALLEJO MENDOZA	Pública - Sector Educación	CARPAPATA	121	9	5
CHACHAS	Pública - Sector Educación	HACIENDA CHACHAS			
CHUSPI	Pública - Sector Educación	CHUSPI			
CIRO ALEGRIA BAZAN	Pública - Sector Educación	OCORO	97	9	5
COLCA	Pública - Sector Educación	COLCA			
CPED - 36492	Pública - Sector Educación	PICHU / SAN ANTONIO DE PICHU	42	2	5
ENRIQUETA SAMAMEZ DE HERMOZA	Pública - Sector Educación	TOCAS	303	15	9
HUARANHUAY	Pública - Sector Educación	HUARANHUAY			



Nombre de la I.E.	Gestión / Dependencia	Centro poblado	Alumnos (2009)	Docentes (2009)	Secciones (2009)
HUAYLLAYPATA	Pública - Sector Educación	HUAYLLAYPATA			
JOSE CARLOS MARIATEGUI	Pública - Sector Educación	HUARANHUAY	98	7	5
JOSE GALVEZ EGUSQUIZA	Pública - Municipalidad	CHACAS			
MARISCAL CASTILLA	Pública - Sector Educación	COLCA	106	5	5
MICAELA BASTIDAS PUYUCAWA	Pública - Sector Educación	QUICHUAS	235	13	8
MIGUEL GRAU SEMINARIO	Pública - Sector Educación	RANRA	31	3	3
RICARDO PALMA	Pública - Sector Educación	TOCLLACURI	106	6	5
SALVADOR ESPINOZA HUAROCC	Pública - Sector Educación	SAN GERONIMO DE CHUSPI	27	1	3
SAN CRISTOBAL DE RAYAN	Pública - Sector Educación	SAN CRISTOBAL DE RAYAN			
SAN FERNANDO	Pública - Municipalidad	SANTA ROSA DE MALLMA	50	3	3
SAN JERONIMO DE CHUSPI	Pública - Sector Educación	SAN JERONIMO DE CHUSPI			
SANTA ROSA DE MALLMA	Pública - Sector Educación	SANTA ROSA DE MALLMA			
SANTIAGO ANTUNEZ DE MAYOLO	Pública - Sector Educación	COLCABAMBA	564	25	18
SIETE HEROES	Pública - Sector Educación	SIETE HEROES			
UCHUYMARCA	Pública - Sector Educación	UCHUYMARCA			
<b>Distrito</b>	<b>Daniel Hernandez</b>		4		
CPED - 31302	Pública - Sector Educación	SAN JUAN DE PALTARUMI	67	2	5
MARISCAL CACERES	Pública - Sector Educación	SANTIAGO DE TUCUMA	124	7	5
MARISCAL CACERES	Pública - Sector Educación	MARISCAL CACERES	684	18	17
TUPAC AMARU II	Pública - Sector Educación	PAMPA BLANCA	244	13	8
<b>Distrito</b>	<b>Huachocolpa</b>		2		
SANTA ROSA	Pública - Sector Educación	HUACHOCOLPA	324	16	10
SEBASTIAN LORENTE IBAÑEZ	Pública - Sector Educación	SANTA MARIA	125	9	5
<b>Distrito</b>	<b>Huaribamba</b>		8		
AUGUSTO SALAZAR BONDY	Pública - Sector Educación	HUARIBAMBA	196	11	7
GERMAN CARO RIOS	Pública - Sector Educación	AYACANCHA	47	3	2
JULIO CESAR TELLO	Pública - Sector Educación	SANTA CRUZ DE INYACC	48	3	3
MANUEL COVEÑAS NAQUICHE	Pública - Sector Educación	ANTA	110	8	5
SANTA CRUZ	Pública - Sector Educación	SANTA CRUZ DE HUALLARQUI	71	5	5
SANTA ROSA	Pública - Sector Educación	TAPO			
SANTA ROSA DE ANTA	Pública - Sector Educación	HUARIBAMBA			
SANTIAGO	Pública - Sector Educación	PICHUS	195	7	7
<b>Distrito</b>	<b>Ñahuimpuquio</b>		2		
MI PEQUEÑO MUNDO	Pública - Sector Educación	CHURAMPI			
SAN JOSE	Pública - Sector Educación	ÑAHUIMPUQUIO	233	11	5
<b>Distrito</b>	<b>Pampas</b>		9		
BELLAVISTA	Pública - Sector Educación	PAMPAS			
CASAY	Pública - Sector Educación	OCCOBAMBA CASAY	90	4	5
CEBA - 31521	Pública - Sector Educación	PAMPAS	78	3	0

Nombre de la I.E.	Gestión / Dependencia	Centro poblado	Alumnos (2009)	Docentes (2009)	Secciones (2009)
CEBA - SERAFIN DEL MAR	Pública - Sector Educación	PAMPAS	90	8	5
CPED - 36428	<b>Pública - Sector Educación</b>	MANTACRA	91	2	5
DANIEL HERNANDEZ	Pública - Sector Educación	PAMPAS	841	47	28
ENRIQUE LOPEZ ALBUJAR	Pública - Municipalidad	PAMPA ERA	63	4	5
NUUESTRA SEÑORA DE LOURDES	Pública - Sector Educación	PAMPAS	589	30	20
YACURAQUINA	Pública - Sector Educación	YACURAQUINA			
<b>Distrito</b>	<b>Pazos</b>		5		
BERTOLT BRECHT	Pública - Municipalidad	COYLLORPAMPA	110	6	5
JUAN GUTEMBERG	Pública - Municipalidad	CARAMPA	36	3	3
MANUEL SCORZA TORRES	Pública - Sector Educación	MULLACA / SAN PEDRO DE MULLACA	174	10	6
RAUL PORRAS BARRENECHEA	Pública - Sector Educación	PAZOS	340	17	10
SAN LUCAS	Pública - Sector Educación	TONGOS	127	9	5
<b>Distrito</b>	<b>Quishuar</b>		1		
ALEJANDRO TOLEDO MANRIQUE	Pública - Sector Educación	QUISHUAR	151	9	5
<b>Distrito</b>	<b>Salcabamba</b>		6		
ANDRES AVELINO CACERES	Pública - Sector Educación	CEDROPAMPA	92	9	5
CAYMO	Pública - Sector Educación	CAYMO			
CESAR VALLEJO	Pública - Sector Educación	MIRAFLORES	70	4	5
CHANGUELETA	Pública - Sector Educación	CHANGUELETA			
JORGE BASADRE GROHMANN	Pública - Sector Educación	AYACOCHA	190	12	7
JOSE CARLOS MARIATEGUI	Pública - Sector Educación	SALCABAMBA	172	10	6
<b>Distrito</b>	<b>Salcahuasi</b>		6		
CRUZ PATA	Pública - Sector Educación	SALCAHUASI			
DANIEL ALCIDES CARRION	Pública - Sector Educación	SALCAHUASI	183	9	5
JESUS DE NAZARET	Pública - Municipalidad	CHUYAPATA	86	4	5
JOSE SANTOS CHOCANO	Pública - Sector Educación	LA LOMA	135	9	5
SANTA ISABEL	Pública - Sector Educación	HUACCAYRUMI	129	5	5
SANTA ROSA	Pública - Sector Educación	SANTA ROSA			
<b>Distrito</b>	<b>San Marcos de Rocchac</b>		4		
7 DE JUNIO	Pública - Sector Educación	SAN MARCOS DE ROCCHAC	109	9	5
JUAN VELAZCO ALVARADO	Pública - Sector Educación	MONTECOLPA	127	7	5
MACISTE DIAZ ABAD	Pública - Municipalidad	QUIMILLO	71	5	5
RAMON CASTILLA	Pública - Sector Educación	PALOMA RUMI	93	9	5
<b>Distrito</b>	<b>Surcubamba</b>		4		
JORGE CHAVEZ DARNETLL	Pública - Sector Educación	SACHACOTO	199	10	6
SAN MARTIN DE PORRES	Pública - Sector Educación	VISTA ALEGRE	55	3	2
SAN PEDRO	Pública - Sector Educación	SURCUBAMBA	206	13	8
VICTOR RAUL HAYA DE LA TORRE	Pública - Sector Educación	SOCOS	124	9	5
<b>Distrito</b>	<b>Tintay Puncu</b>		10		

Nombre de la I.E.	Gestión / Dependencia	Centro poblado	Alumnos (2009)	Docentes (2009)	Secciones (2009)
ASUNCION DEL SEÑOR	Pública - Sector Educación	SUNE	65	4	3
GOTITAS DE ROCIO	Pública - Sector Educación	HUALLHUAPAMPA			
HUALLHUAPAMPA	Pública - Sector Educación	HUALLHUAPAMPA			
HUICHCCANA	Pública - Sector Educación	HUICHCCANA			
JOSE GALVEZ EGUSQUIZA	Pública - Sector Educación	PUERTO SAN ANTONIO	183	9	5
SAN JOSE	Pública - Sector Educación	TINTAY PUNCU	163	10	6
SANTA CRUZ	Pública - Sector Educación	UCHUY SIHUIS	130	9	5
SIMON BOLIVAR	Pública - Sector Educación	COCHABAMBA GRANDE	154	9	5
TABLAHUASI	Pública - Sector Educación	TABLAHUASI			
UCHUY SUNE	Pública - Sector Educación	UCHUY SUNE			

Fuente: MINEDU, Estadísticas de la Calidad Educativa-ESCALE, 2010.

[http://escale.minedu.gob.pe/escale/consulta/buscar/centros\\_publicos.do](http://escale.minedu.gob.pe/escale/consulta/buscar/centros_publicos.do)

#### INSTITUCIONES EDUCATIVAS SEGÚN DISTRITOS Y CENTROS POBLADOS

Nivel / Modalidad: CEPRO

Departamento: Huancavelica

Provincia: Tayacaja

Distrito: Pampas

Nombre de la I.E.	Gestión / Dependencia	Centro poblado	Alumnos (2009)	Docentes (2009)	Secciones (2009)
34008	Pública - Sector Educación	PAMPAS	74	1	0
34018	Pública - Sector Educación	PAMPAS	50	2	0

Fuente: MINEDU, Estadísticas de la Calidad Educativa-ESCALE, 2010.

[http://escale.minedu.gob.pe/escale/consulta/buscar/centros\\_publicos.do](http://escale.minedu.gob.pe/escale/consulta/buscar/centros_publicos.do)

#### INSTITUCIONES EDUCATIVAS SEGÚN DISTRITOS Y CENTROS POBLADOS

Nivel / Modalidad: Educación Superior Tecnológica - IST

Departamento: Huancavelica

Provincia: Tayacaja

Nombre de la I.E.	Gestión / Dependencia	Centro poblado	Alumnos (2009)	Docentes (2009)	Secciones (2009)
<b>Distrito</b>	<b>Colcabamba</b>	1			
RUBEN MARAVI ROMANI	Pública - Sector Educación	COLCABAMBA	44	4	0
<b>Distrito</b>	<b>Pampas</b>	1			
PAMPAS-TAYACAJA	Pública - Sector Educación	PAMPAS	335	21	0
<b>Distrito</b>	<b>Pazos</b>	1			
PAZOS	Pública - Sector Educación	HUASHA	40	6	0

Distrito	Tintay Puncu	1			
SAN JOSE	Pública - Sector Educación	TINTAY PUNCU	154	6	0

Fuente: MINEDU, Estadísticas de la Calidad Educativa-ESCALE, 2010.

[http://escale.minedu.gob.pe/escale/consulta/buscar/centros\\_publicos.do](http://escale.minedu.gob.pe/escale/consulta/buscar/centros_publicos.do)

### INSTITUCIONES EDUCATIVAS SEGÚN DISTRITOS Y CENTROS POBLADOS

Nivel / Modalidad: Inicial - Jardín

Departamento: Ayacucho

Provincia: Huanta

Nombre de la I.E.	Gestión / Dependencia	Centro poblado	Alumnos (2009)	Docentes (2009)	Secciones (2009)
<b>Distrito</b>	<b>Ayahuanco</b>		<b>12</b>		
417	Pública - Sector Educación	VIRACCHAN	30	1	3
418	Pública - Sector Educación	HUALLHUA	28	1	3
429-10	Pública - Sector Educación	CHACHASPATA	41	1	3
429-31	Pública - Sector Educación	NOA			
429-32	Pública - Sector Educación	POCACOLPA			
429-33	Pública - Sector Educación	SACHABAMBA			
429-34	Pública - Sector Educación	QOCHACC			
429-35	Pública - Sector Educación	HUARCATAN			
429-36	Pública - Sector Educación	CHOCCLLO			
429-37	Pública - Sector Educación	LLACTAPATA			
429-38	Pública - Sector Educación	AYAHUANCO			
429-39	Pública - Sector Educación	PAMPA CORIS			
<b>Distrito</b>	<b>Llochegua</b>		<b>19</b>		
400	Pública - Sector Educación	CANAIRE	74	2	3
414 PEDRO RUIZ GALLO	Pública - Sector Educación	LLOCHEGUA	147	5	5
415	Pública - Sector Educación	MAYAPO	69	3	3
429-69	Pública - Sector Educación	AREQUIPA	24	1	3
429-70	Pública - Sector Educación	CHIHUILLO SAN ANTONIO	26	1	3
429-71	Pública - Sector Educación	CORAZON PATA	20	1	3
429-72	Pública - Sector Educación	GLORIA AMARGURA	21	1	3
429-73	Pública - Sector Educación	JUNIN LIBERTAD	39	2	3
429-74 LAS PALMERAS	Pública - Sector Educación	PUERTO AMARGURA	30	2	3
429-75	Pública - Sector Educación	LOS ANGELES	20	1	3
429-76	Pública - Sector Educación	MATUCANA	16	1	2
429-77	Pública - Sector Educación	PERIAVENTE BAJA / PERIAVENTE ALTA	20	1	3
429-78	Pública - Sector Educación	PUEBLO NUEVO SANTA ROSA	33	1	3
429-79	Pública - Sector Educación	SANTA TERESA	16	1	3

Nombre de la I.E.	Gestión / Dependencia	Centro poblado	Alumnos (2009)	Docentes (2009)	Secciones (2009)
429-80	Pública - Sector Educación	GLORIA SOL NACIENTE	19	1	3
429-81	Pública - Sector Educación	VILLA MEJORADA	36	1	3
429-82	Pública - Sector Educación	VILLA VIRGEN BAJA	21	1	3
429-83	Pública - Sector Educación	YARURI	27	1	3
PRONOEI N° 34	Pública - Sector Educación	ROSARIO SANTILLANA			
<b>Distrito</b>	<b>Santillana</b>		21		
338	Pública - Sector Educación	ARANHUAY	37	2	3
356	Pública - Sector Educación	SAN JOSE DE SECCE	70	2	3
429-43	Pública - Sector Educación	CHACA	81	3	3
429-44	Pública - Sector Educación	CULLUPUQUIO	17	1	3
429-45	Pública - Sector Educación	LAUPAY	21	1	3
429-46	Pública - Sector Educación	SANTA CRUZ DE LLACCHUAS	25	1	3
429-47	Pública - Sector Educación	MARCCARACCAY	17	1	3
429-48	Pública - Sector Educación	MOSOCLLAQTA	18	1	3
429-49	Pública - Sector Educación	OCCOPECCA	24	1	3
429-50	Pública - Sector Educación	PACCHANCCA	14	1	3
429-51	Pública - Sector Educación	PICAS	20	1	3
429-52 JOEL DURAND SOBREVILLA	Pública - Sector Educación	MARCCARI	25	1	3
429-53	Pública - Sector Educación	PURUS	35	1	3
429-54 JUAN CACERES QUISPE	Pública - Sector Educación	SANTA ROSA DE ARAUJO	31	2	3
429-55	Pública - Sector Educación	SAÑOQ	19	1	3
429-56	Pública - Sector Educación	TOCAS QUESERA	19	1	3
429-8	Pública - Sector Educación	NUEVO PROGRESO	21	1	3
PRONOEI N° 27	Pública - Sector Educación	LAMBRAS			
PRONOEI N° 28	Pública - Sector Educación	BUENA VISTA			
PRONOEI N° 29	Pública - Sector Educación	SAN LUIS			
PRONOEI N° 30	Pública - Sector Educación	MASINGANA			
<b>Distrito</b>	<b>Sivia</b>		18		
312	Pública - Sector Educación	SIVIA	138	5	5
387	Pública - Sector Educación	SANAMARCA	21	1	3
416 MANUEL JESUS URBINA CARDENAS	Pública - Sector Educación	SAN JOSE DE TRIBOLINE	44	2	3
429-58	Pública - Sector Educación	CHALLHUAMAYO	17	2	3
429-59	Pública - Sector Educación	CHUVIVANA	16	1	3
429-60	Pública - Sector Educación	GUAYAQUIL	20	1	3
429-61	Pública - Sector Educación	HUAMANPATA	20	1	3
429-62	Pública - Sector Educación	MONTERRICO	16	1	3
429-63	Pública - Sector Educación	RAMADILLA	22	1	3
429-64	Pública - Sector Educación	ROSARIO ACON	25	1	3

Nombre de la I.E.	Gestión / Dependencia	Centro poblado	Alumnos (2009)	Docentes (2009)	Secciones (2009)
429-65	Pública - Sector Educación	SAN GERARDO	31	1	3
429-66	Pública - Sector Educación	MATUCANA BAJA	18	1	3
429-67	Pública - Sector Educación	TRIBOLINE ALTA	19	1	3
429-68	Pública - Sector Educación	TUTUMBARO	20	1	3
PRONOEI N° 31	Pública - Sector Educación	TORRE RUMI			
PRONOEI N° 32	Pública - Sector Educación	RETIRO			
PRONOEI N° 33	Pública - Sector Educación	CAMPANIABAJA			
PRONOEI N° 35	Pública - Sector Educación	VISTA ALEGRE			

Fuente: MINEDU, Estadísticas de la Calidad Educativa-ESCALE, 2010.

[http://escale.minedu.gob.pe/escale/consulta/buscar/centros\\_publicos.do](http://escale.minedu.gob.pe/escale/consulta/buscar/centros_publicos.do)

### INSTITUCIONES EDUCATIVAS SEGÚN DISTRITOS Y CENTROS POBLADOS

Nivel / Modalidad: Primaria

Departamento: Ayacucho

Provincia: Huanta

Nombre de la I.E.	Gestión / Dependencia	Centro poblado	Alumnos (2009)	Docentes (2009)	Secciones (2009)
<b>Distrito</b>	<b>Ayahuanco</b>		22		
38269 JOSE CARLOS MARIATEGUI	Pública - Sector Educación	HUALLHUA	129	6	6
38319	Pública - Sector Educación	AYAHUANCO	112	3	6
38320	Pública - Sector Educación	PAMPA CORIS	58	2	6
38321 SEÑOR DE LA DIVINA MISERICORDIA	Pública - Sector Educación	CHACHASPATA	122	4	6
38322	Pública - Sector Educación	PALOMA ALEGRE	44	2	6
38323	Pública - Sector Educación	MAYHUAVILCA	13	1	5
38325	Pública - Sector Educación	LA LIBERTAD	48	2	6
38326	Pública - Sector Educación	POCACOLPA	119	3	6
38327 JOSE GABRIEL CONDORCANQUI	Pública - Sector Educación	LLACTAPATA	97	3	6
38551	Pública - Sector Educación	SACHABAMBA	64	2	6
38552	Pública - Sector Educación	HUARCATAN	37	1	4
38553	Pública - Sector Educación	VIRACOCHAN	140	6	6
38554	Pública - Sector Educación	NOA	26	1	4
38643	Pública - Sector Educación	TAMBOBAMBA	16	1	4
38644	Pública - Sector Educación	LUICHUPATA / LUICHOPATA	29	1	5
38666 WILLIAM GAMBOA CORICAHUA	Pública - Sector Educación	JAUCAN	45	2	6
38679	Pública - Sector Educación	TAMBOPACocha	23	1	4

Nombre de la I.E.	Gestión / Dependencia	Centro poblado	Alumnos (2009)	Docentes (2009)	Secciones (2009)
38682	Pública - Sector Educación	SANABAMBA	43	1	6
38694	Pública - Sector Educación	QOCHACC	61	3	6
38784	Pública - Sector Educación	TANCAR	16	1	4
38853	Pública - Sector Educación	YANACOCHA	42	2	6
38990-16	Pública - Sector Educación	VISTA ALEGRE	13	1	3
<b>Distrito</b>	<b>Llochegua</b>	<b>28</b>			
38309	Pública - Sector Educación	MAYAPO	237	10	9
38353	Pública - Sector Educación	JUNIN LIBERTAD	79	3	6
38356 PEDRO RUIZ GALLO	Pública - Sector Educación	LLOCHEGUA	528	19	18
38357	Pública - Sector Educación	GLORIA AMARGURA	64	2	6
38359	Pública - Sector Educación	YARURI	112	5	6
38557	Pública - Sector Educación	CORONEL PORTILLO	31	1	5
38645	Pública - Sector Educación	LOS ANGELES	26	1	5
38680	Pública - Sector Educación	CORAZON PATA	20	1	5
38708	Pública - Sector Educación	CANAIRE	265	11	11
38741	Pública - Sector Educación	UNION MANTARO	38	1	6
38752	Pública - Sector Educación	PUERTO AMARGURA	141	4	6
38753	Pública - Sector Educación	VILLA MEJORADA	84	3	6
38754	Pública - Sector Educación	PUEBLO NUEVO SANTA ROSA	102	5	6
38776	Pública - Sector Educación	ASHANINKA	17	1	6
38825	Pública - Sector Educación	PERIAVENTE BAJA	61	2	6
38832	Pública - Sector Educación	GLORIA SOL NACIENTE	70	3	6
38843 JOSE SILVERIO OLAYA BALANDRA	Pública - Sector Educación	MAMA SAN CRISTOBAL	47	2	6
38859	Pública - Sector Educación	SANTA TERESA	113	5	6
38860	Pública - Sector Educación	VILLA VIRGEN BAJA	29	1	5
38899	Pública - Sector Educación	BUENOS AIRES	20	1	6
38900	Pública - Sector Educación	ASHANINKA ANATO	19	1	6
38915	Pública - Sector Educación	NUEVA ESPERANZA ALTA	16	1	4
38916	Pública - Sector Educación	CHIHUILLO SAN ANTONIO	70	3	6
38944	Pública - Sector Educación	AREQUIPA	32	2	5
38951	Pública - Sector Educación	CHONGOS CARMEN PAMPA	27	1	6
38969	Pública - Sector Educación	PULPITO	50	2	6
38989	Pública - Sector Educación	MATUCANA CHOLA HUAYRAPATA / CHOLA VALDIVIA	28	1	5
38990-14	Pública - Sector Educación		17	1	6
<b>Distrito</b>	<b>Santillana</b>	<b>23</b>			
38285 SAGRADO CORAZON DE JESUS	Pública - Sector Educación	SAN JOSE DE SECCE	373	17	14
38286	Pública - Sector Educación	ARANHUAY	101	6	6
38297	Pública - Sector Educación	CHACA	241	9	10
38346	Pública - Sector Educación	MARCCARACCAY	88	3	6



Nombre de la I.E.	Gestión / Dependencia	Centro poblado	Alumnos (2009)	Docentes (2009)	Secciones (2009)
38347	Pública - Sector Educación	MOSOCLLAQTA	36	2	4
38348	Pública - Sector Educación	PALLCA	64	2	6
38349 CELESTINO FIGUEROA CASAFRANCA	Pública - Sector Educación	PACCHANCCA	58	3	6
38350	Pública - Sector Educación	OCCOPECCA	63	3	6
38351 JOEL DURAND SOBREVILLA	Pública - Sector Educación	MARCCARI	118	5	6
38352	Pública - Sector Educación	LAUPAY	64	3	6
38354	Pública - Sector Educación	SAN JUAN DE HUANCAS	18	1	5
38362	Pública - Sector Educación	ISTO	21	1	6
38734	Pública - Sector Educación	PURUS	83	4	6
38743	Pública - Sector Educación	SANTA CRUZ DE LLACHUAS	55	3	6
38744	Pública - Sector Educación	SAÑOQ	44	2	6
38747	Pública - Sector Educación	NUEVO PROGRESO	27	1	4
38773	Pública - Sector Educación	SANTA ROSA DE ARAUJO	102	4	6
38809	Pública - Sector Educación	TOCAS QUESERA	32	2	4
38829	Pública - Sector Educación	CHINCHAY	18	1	4
38873	Pública - Sector Educación	PICAS	40	2	4
38889	Pública - Sector Educación	CAYRAMAYO	10	1	4
38890	Pública - Sector Educación	MASHUACANCHA	11	1	6
38990-18	Pública - Sector Educación	FUNDO PUTIS	27	1	6
<b>Distrito</b>	<b>Sivia</b>	<b>35</b>			
38268	Pública - Sector Educación	SIVIA	597	27	22
38302	Pública - Sector Educación	TIRCOS	41	2	6
38308	Pública - Sector Educación	SANAMARCA	70	3	6
38310 MANUEL JESUS URBINA CARDENAS	Pública - Sector Educación	SAN JOSE DE TRIBOLINE	179	8	8
38312	Pública - Sector Educación	RAMOS PAMPA	41	2	6
38313 SAN MIGUEL DE ARCANGEL	Pública - Sector Educación	CHUVIVANA	63	3	6
38314	Pública - Sector Educación	CASERVINESUR	22	1	5
38316	Pública - Sector Educación	GUAYAQUIL	99	5	6
38355	Pública - Sector Educación	RAMADILLA	18	1	4
38361	Pública - Sector Educación	SAN GERARDO	97	4	6
38447	Pública - Sector Educación	TUTUMBARO	81	4	6
38623	Pública - Sector Educación	BRAMADERO	14	1	3
38635	Pública - Sector Educación	HUAMANPATA	46	2	6
38638	Pública - Sector Educación	ROSARIO ACON	100	4	6
38688	Pública - Sector Educación	SEVITE BAJA	19	1	6
38710	Pública - Sector Educación	TORRE RUMI	37	2	6
38732 CORAZON DE JESUS	Pública - Sector Educación	BALSAMUYOCC	39	3	6

Nombre de la I.E.	Gestión / Dependencia	Centro poblado	Alumnos (2009)	Docentes (2009)	Secciones (2009)
38777	Pública - Sector Educación	MATUCANA BAJA	46	3	6
38778	Pública - Sector Educación	NAZARETH ALTA	22	1	6
38789 RICARDO PALMA	Pública - Sector Educación	SIVIA	247	10	10
38791 CRISTO REY	Pública - Sector Educación	TRIBOLINE ALTA	24	1	4
38823	Pública - Sector Educación	COMPAÑIA BAJA	33	2	6
38824	Pública - Sector Educación	CAÑAPAMPA	13	1	5
38826	Pública - Sector Educación	PAMPAHUASI	19	1	4
38827	Pública - Sector Educación	AREQUIPA ALTA	23	1	4
38861	Pública - Sector Educación	GRANJA SIVIA	12	1	5
38875	Pública - Sector Educación	COMPAÑIA ALTA	16	1	4
38968	Pública - Sector Educación	RETIRO	22	1	4
38971	Pública - Sector Educación	MONTERRICO	48	3	6
38988	Pública - Sector Educación	VISTA ALEGRE	10	1	4
38990	Pública - Sector Educación	CHALLHUAMAYO	62	3	6
38990-1	Pública - Sector Educación	MATUCANA ALTA	17	1	6
38990-15	Pública - Sector Educación	NOVILLO CCASA	26	1	6
38990-17	Pública - Sector Educación	NUEVO PROGRESO	25	1	4
38990-9	Pública - Sector Educación	NUEVA ALIANZA	10	1	4

Fuente: MINEDU, Estadísticas de la Calidad Educativa-ESCALE, 2010.

[http://escale.minedu.gob.pe/escale/consulta/buscar/centros\\_publicos.do](http://escale.minedu.gob.pe/escale/consulta/buscar/centros_publicos.do)

### INSTITUCIONES EDUCATIVAS SEGÚN DISTRITOS Y CENTROS POBLADOS

Nivel / Modalidad: Secundaria

Departamento: Ayacucho

Provincia: Huanta

Nombre de la I.E.	Gestión / Dependencia	Centro poblado	Alumnos (2009)	Docentes (2009)	Secciones (2009)
<b>Distrito</b>	<b>Ayahuanco</b>	7			
ALBERTO SANCHEZ PEREZ	Pública - Sector Educación	POCACOLPA	34	3	3
JOSE CARLOS MARIATEGUI	Pública - Sector Educación	HUALLHUA	107	6	5
JULIO RAMON RIBEYRO ZUÑIGA	Pública - Sector Educación	CHOCCLLO	20	2	2
MILTON CORDOVA LA TORRE	Pública - Sector Educación	VIRACCHAN	93	5	5
PORFIRIO MENESES LAZON	Pública - Sector Educación	SACHABAMBA	19	1	2
QOCHAQ	Pública - Sector Educación	QOCHACC	56	4	3
SAN JOSE BENDEZU	Pública - Sector Educación	CHACHASPATA	69	3	4
<b>Distrito</b>	<b>Llochegua</b>	5			
ANTONIO RAIMONDI	Pública - Sector Educación	YARURI	73	5	4

Nombre de la I.E.	Gestión / Dependencia	Centro poblado	Alumnos (2009)	Docentes (2009)	Secciones (2009)
CIRO ALEGRIA BAZAN	Pública - Sector Educación	MAYAPO	118	7	5
MODESTO BASTIDAS ESPINOZA	Pública - Sector Educación	PUERTO AMARGURA	110	8	5
EDRO RUIZ GALLO	Pública - Sector Educación	LLOCHEGUA	412	19	15
SAN LUIS GONZAGA	Pública - Sector Educación	CANAIRE	130	7	6
<b>Distrito</b>	<b>Santillana</b>	5			
ALFONSO UGARTE	Pública - Sector Educación	ARANHUAY	148	8	5
CESAR VALLEJO MENDOZA	Pública - Sector Educación	PURUS	58	5	4
JOSE SANTOS FIGUEROA	Pública - Sector Educación	SAN JOSE DE SECCE	309	15	11
JUAN FIGUEROA DE GERI	Pública - Sector Educación	MARCCARACCAY	20	3	3
SAN AGUSTIN	Pública - Sector Educación	CHACA	156	9	6
<b>Distrito</b>	<b>Sivia</b>	3			
ANDRES AVELINO CACERES	Pública - Sector Educación	GUAYAQUIL	93	5	5
GERVASIO SANTILLANA	Pública - Sector Educación	SIVIA	546	24	17
MANUEL JESUS URBINA	Pública - Sector Educación	SAN JOSE DE			
CARDENAS	Pública - Sector Educación	TRIBOLINE	165	6	7

Fuente: MINEDU, Estadísticas de la Calidad Educativa-ESCALE, 2010.

[http://escale.minedu.gob.pe/escale/consulta/buscar/centros\\_publicos.do](http://escale.minedu.gob.pe/escale/consulta/buscar/centros_publicos.do)

### INSTITUCIONES EDUCATIVAS SEGÚN DISTRITOS Y CENTROS POBLADOS

Nivel / Modalidad: Inicial - Jardín

Departamento: Ayacucho

Provincia: La Mar

Nombre de la I.E.	Gestión / Dependencia	Centro poblado	Alumnos (2009)	Docentes (2009)	Secciones (2009)
<b>Distrito</b>	<b>Anco</b>	15			
340	Pública - Sector Educación	CHIQUINTIRCA	24	1	3
367	Pública - Sector Educación	PUNQUI	16	1	2
369	Pública - Sector Educación	LECHEMAYO	26	1	3
383	Pública - Sector Educación	ANCO	14	1	3
404	Pública - Sector Educación	ARHUIMAYO	23	1	3
418	Pública - Sector Educación	SACHARAJAY	36	2	2
419	Pública - Sector Educación	ANCO	55	3	3
421-1/MX-U LAS ESTRELLITAS	Pública - Sector Educación	ANCO	61	2	3
422 LUCERITOS	Pública - Sector Educación	ANCHIHUAY	60	2	2
PRONOEI CUCULIPAMPA	Pública - Sector Educación	CUCULIPAMPA			
PRONOEI HUALLHUA	Pública - Sector Educación	HUALLHUA			
PRONOEI HUAYRAPATA	Pública - Sector Educación	HUAYRAPATA			

Nombre de la I.E.	Gestión / Dependencia	Centro poblado	Alumnos (2009)	Docentes (2009)	Secciones (2009)
PRONOEI PACOBAMBA	Pública - Sector Educación	POCOBAMBA			
PRONOEI PUCHITAQUIRIATO	Pública - Sector Educación	PUCHITAQUIRIATO			
PRONOEI PUCHITAQUIRIATO	Pública - Sector Educación	PUCHITAQUIRIATO			
<b>DISTRITO</b>	<b>Ayna</b>		11		
311	Pública - Sector Educación	SAN FRANCISCO	134	4	4
359	Pública - Sector Educación	MACHENTE	53	1	3
360	Pública - Sector Educación	ROSARIO	63	2	2
425-10	Pública - Sector Educación	SAN PEDRO			
425-11	Pública - Sector Educación	SAN MARTIN DE			
425-5	Pública - Sector Educación	PORRAS			
425-6	Pública - Sector Educación	QENTEBAMBA			
		SAN AGUSTIN			
425-7	Pública - Sector Educación	LIMONCHAYOCC			
425-8	Pública - Sector Educación	VILLA LIBERTAD			
425-9	Pública - Sector Educación	NUEVA UNION			
SAN ANTONIO	Pública - Sector Educación	SAN ANTONIO			
<b>DISTRITO</b>	<b>Chungui</b>		6		
350	Pública - Sector Educación	CHUNGUI	43	2	3
368	Pública - Sector Educación	RUMICHACA	19	1	3
38692	Pública - Sector Educación	ORONJOY	12	1	3
421	Pública - Sector Educación	JARIN	28	1	3
425-12	Pública - Sector Educación	VILLA VISTA			
PRONOEI VILLA VISTA	Pública - Sector Educació	VILLA VISTA			
<b>DISTRITO</b>	<b>San Miguel</b>		23		
202	Pública - Sector Educación	SAN MIGUEL	124	5	4
377	Pública - Sector Educación	PICHIWILCA	47	2	2
38363 SEÑOR DE LOS MILAGROS	Pública - Sector Educación	SAN MIGUEL	26	1	1
38363 SEÑOR DE LOS MILAGROS	Pública - Sector Educación	SAN MIGUEL	26	1	1
38893 - EX 425 PALOMITAS BLANCAS	Pública - Sector Educación	MISQUIBAMBA	23	2	3
402	Pública - Sector Educación	PALMAPAMPA	104	4	3
425-3	Pública - Sector Educación	PIRIATO			
425-4	Pública - Sector Educación	SAN AGUSTIN			
EDUARDO AÑAÑOS PEREZ	Pública - Sector Educación	PATIBAMBA	42	2	2
PRONOEI ANTABAMBA	Pública - Sector Educación	ANTABAMBA			
PRONOEI BARBECHO	Pública - Sector Educación	BARBECHO			
PRONOEI CAPILLAPAMPA	Pública - Sector Educación	CAPILLAPAMPA			
PRONOEI COCHAS	Pública - Sector Educación	COCHAS			
PRONOEI ESCANA	Pública - Sector Educación	ESSCANA			
PRONOEI HUAYANAY	Pública - Sector Educación	HUAYANAY			
PRONOEI LLAUSA	Pública - Sector Educación	LLAUSA			

Nombre de la I.E.	Gestión / Dependencia	Centro poblado	Alumnos (2009)	Docentes (2009)	Secciones (2009)
PRONOEI MAGNUPAMPA	Pública - Sector Educación	MAGNUPAMPA			
PRONOEI QOCHQA	Pública - Sector Educación	QOCHQA			
PRONOEI RINCONADA	Pública - Sector Educación	RINCONADA			
PRONOEI SAN AGUSTIN	Pública - Sector Educación	SAN AGUSTIN			
PRONOEI SUCA	Pública - Sector Educación	SUCA			
PRONOEI TRANCA	Pública - Sector Educación	TRANCA			
SEÑOR DE ASCENSION	Pública - Sector Educación	ANTABAMBA	45	2	2
<b>Distrito</b>	<b>Santa Rosa</b>	10			
358	Púb. Sector Educación	SANTA ROSA	184	5	5
425-13	Pública - Sector Educación	PAMPA MIRAFLORES			
425-14	Pública - Sector Educación	COMUMPIARI			
425-15	Pública - Sector Educación	MARINTARI			
425-16	Pública - Sector Educación	RINCONADA BAJA			
PRONOEI COMUNPIARI	Pública - Sector Educación	COMUMPIARI			
PRONOEI GLORIAPATA	Pública - Sector Educación	SANTA ROSA			
PRONOEI MARINTARI	Pública - Sector Educación	MARINFARI			
PRONOEI SAN AGUSTIN	Pública - Sector Educación	SAN AGUSTIN			
PRONOEI UNION MEJORADA	Pública - Sector Educación	UNION MEJORADA			

Fuente: MINEDU, Estadísticas de la Calidad Educativa-ESCALE, 2010.

[http://escale.minedu.gob.pe/escale/consulta/buscar/centros\\_publicos.do](http://escale.minedu.gob.pe/escale/consulta/buscar/centros_publicos.do)

### INSTITUCIONES EDUCATIVAS SEGÚN DISTRITOS Y CENTROS POBLADOS

Nivel / Modalidad: Primaria

Departamento: Ayacucho

Provincia: La Mar

Nombre de la I.E.	Gestión / Dependencia	Centro poblado	Alumnos (2009)	Docentes (2009)	Secciones (2009)
<b>Distrito</b>	<b>Anco</b>	52			
38373	Pública - Sector Educación	6 DE AGOSTO	16	1	4
38400/MX-P	Pública - Sector Educación	HUARCCA	42	3	6
38401	Pública - Sector Educación	HUALLHUAC	67	3	6
38402	Pública - Sector Educación	ANYAY	110	4	6
38403	Pública - Sector Educación	HUAYLLAURA	27	2	6
38404	Pública - Sector Educación	PUNQUI	57	3	6
38405	Pública - Sector Educación	OSCOCOCHA	71	4	6
38406	Pública - Sector Educación	ANCO	57	3	6
38407	Pública - Sector Educación	AUQUIRAQAY	69	3	6

Nombre de la I.E.	Gestión / Dependencia	Centro poblado	Alumnos (2009)	Docentes (2009)	Secciones (2009)
38409	Pública - Sector Educación	CHIQUINTIRCA	61	4	6
38423	Pública - Sector Educación	SANTA ROSA DE LIMA	31	2	6
38424	Pública - Sector Educación	PORVENIR	53	1	6
38425	Pública - Sector Educación	AMARU PAMPA	16	1	4
38427	Pública - Sector Educación	URPAY TOGATE	39	2	6
38428	Pública - Sector Educación	HUAYRURPATA	70	3	6
38560	Pública - Sector Educación	MEJORADA	67	3	6
38561	Pública - Sector Educación	MINERO PALLTA	54	3	6
38562	Pública - Sector Educación	SAN MARTIN	113	5	6
38563	Pública - Sector Educación	HATUN PALLCCA	23	1	5
38564	Pública - Sector Educación	ISOCCASA	174	6	6
38594	Pública - Sector Educación	ANCHIHUAY / ANCHIWAY	226	7	10
38647	Pública - Sector Educación	ARHUIMAYO	103	6	6
38648	Pública - Sector Educación	AMARGURA	33	2	6
38649	Pública - Sector Educación	SAN VICENTE	68	2	10
38663	Pública - Sector Educación	LECHEMAYO	128	6	6
38690	Pública - Sector Educación	PATERINE	56	3	6
38706	Pública - Sector Educación	ROSAS PATA	34	1	6
38724	Pública - Sector Educación	BUENA GANA	101	4	6
38725	Pública - Sector Educación	AGUA DULCE	56	3	6
38726	Pública - Sector Educación	NAIN	16	1	4
38756	Pública - Sector Educación	PATAHUASI	46	2	6
38757	Pública - Sector Educación	PAMPA AURORA	42	2	6
38758	Pública - Sector Educación	HUAYRAPATA	61	3	6
38761	Pública - Sector Educación	NUEVO BERLIN	14	1	3
38779	Pública - Sector Educación	QUILLABAMBA	68	3	6
38780	Pública - Sector Educación	ROSARIO PAMPA	18	1	4
38794	Pública - Sector Educación	RAPI	22	1	4
38795	Pública - Sector Educación	IRAN	50	2	6
38820	Pública - Sector Educación	QOLLPA	20	1	4
38833	Pública - Sector Educación	PUCHITAQUIRITO	112	4	6
38834	Pública - Sector Educación	SAN ANTONIO	145	6	6
38855	Pública - Sector Educación	CERRO DE ORO	36	2	6
38863	Pública - Sector Educación	CUCULIPAMPA	121	6	6
38864	Pública - Sector Educación	SAN JOSE	83	3	6
38868	Pública - Sector Educación	ANCHIGUAY	36	2	6
38901	Pública - Sector Educación	PUERTO NARANJAL	25	1	5
38922	Pública - Sector Educación	PALTAYPATA	25	1	4

Nombre de la I.E.	Gestión / Dependencia	Centro poblado	Alumnos (2009)	Docentes (2009)	Secciones (2009)
38991/MX-P. MARIA ANTONIETA MOROTE DE JERI	Pública - Sector Educación	SACHARAJAY	107	5	6
38994	Pública - Sector Educación	MIRAFLORES	119	5	6
38994-4	Pública - Sector Educación	TOTORA	14	1	4
38994-8/MX-U	Pública - Sector Educación	AYAORQO	61	4	6
38994-9	Pública - Sector Educación	CAMPO DE ATERRIZAJE			
<b>Distrito</b>	<b>Ayna</b>	<b>18</b>			
38387	Pública - Sector Educación	MIRAFLORES	204	8	8
38388	Pública - Sector Educación	ROSARIO	278	12	11
38389	Pública - Sector Educación	MACHENTE	166	6	6
38390	Pública - Sector Educación	LIMONCHAYOC	26	1	4
38391	Pública - Sector Educación	AURORA	194	6	6
38442	Pública - Sector Educación	AHUARUCHAYOCC	17	1	4
38566	Pública - Sector Educación	CALICANTO	8	1	4
38615	Pública - Sector Educación	LAS PALMAS	8	1	4
38622	Pública - Sector Educación	CARMEN PAMPA	43	2	4
38637	Pública - Sector Educación	SAN MARTIN	46	3	6
38751	Pública - Sector Educación	MONTERRICO	15	1	4
38821	Pública - Sector Educación	NUEVO PROGRESO / NARANJAL	7	1	4
38856	Pública - Sector Educación	SAN PEDRO	36	2	5
38869	Pública - Sector Educación	SAN AGUSTIN	67	3	6
38898	Pública - Sector Educación	QUENTEBAMBA	88	4	6
38919	Pública - Sector Educación	SAN ANTONIO	15	1	4
38946	Pública - Sector Educación	AYNA / HAYNA	10	1	4
39017	Pública - Sector Educación	SAN FRANCISCO	711	23	22
<b>Distrito</b>	<b>Chungui</b>	<b>29</b>			
38377	Pública - Sector Educación	CHUNGUI	131	6	6
38414	Pública - Sector Educación	JARIN	70	4	6
38416	Pública - Sector Educación	QOTOPUQUIO	73	3	6
38417	Pública - Sector Educación	RUMICHACA	76	3	6
38418	Pública - Sector Educación	WEQWES	35	2	6
38419	Pública - Sector Educación	CHURCA	43	2	6
38420	Pública - Sector Educación	ANQEA	75	4	6
38421	Pública - Sector Educación	TANTARPATA	91	4	6
38422	Pública - Sector Educación	PALLJAS	43	2	6
38426	Pública - Sector Educación	MOLLEBAMBA	57	2	6
38610	Pública - Sector Educación	SAN JOSE	87	4	6
38611	Pública - Sector Educación	YERBA BUENA	59	3	6



Nombre de la I.E.	Gestión / Dependencia	Centro poblado	Alumnos (2009)	Docentes (2009)	Secciones (2009)
38620	Pública - Sector Educación	ANAMA	27	1	4
38621	Pública - Sector Educación	CHUPON	50	2	6
38634	Pública - Sector Educación	TOTORA	10	1	4
38665	Pública - Sector Educación	NINABAMBA	13	1	4
38674	Pública - Sector Educación	TASTABAMBA	18	1	4
38689	Pública - Sector Educación	HUALLHUA	11	1	4
38691	Pública - Sector Educación	ESPINGO	13	1	4
38692	Pública - Sector Educación	ORONJOY	51	3	6
38781	Pública - Sector Educación	VILLA AURORA	84	3	6
38782	Pública - Sector Educación	CHAPI	12	1	4
38801	Pública - Sector Educación	PUERTO MEJORADA	38	1	6
38865	Pública - Sector Educación	BELLAVISTA	147	5	6
38945	Pública - Sector Educación	SONCOCCPA	23	1	4
38947	Pública - Sector Educación	PUTUCNAY	37	2	6
38975	Pública - Sector Educación	SANTA ROSA DE MARCO	37	2	6
39018/MX-U JOSE MARIA ARGUEDAS	Pública - Sector Educación	SAN JUAN DE CACHIMINA	32	1	4
MANUEL GONZALES PRADA	Pública - Sector Educación	MOYOBAMBA	47	3	6
<b>Distrito</b>	<b>San Miguel</b>		<b>50</b>		
38366	Pública - Sector Educación	ILLAURA	34	3	6
38367	Pública - Sector Educación	LLAQHUAPAMPA	30	2	4
38368	Pública - Sector Educación	CHAQO	36	2	6
38369	Pública - Sector Educación	COCHAS BAJA	151	9	6
38370	Pública - Sector Educación	AQUILLA	43	3	6
38371	Pública - Sector Educación	PARIAHUANCA	23	1	4
38372	Pública - Sector Educación	NINABAMBA	196	10	10
38395	Pública - Sector Educación	HUACCRACCA	23	2	4
38396	Pública - Sector Educación	LLAUSA	54	3	6
38398	Pública - Sector Educación	TRANCA	18	1	4
38399	Pública - Sector Educación	CHOCCACANCHA	32	2	4
38453	Pública - Sector Educación	PIRIATO	133	6	6
38559	Pública - Sector Educación	CHACA	22	1	4
38599	Pública - Sector Educación	PALMAPAMPA	762	27	26
38612	Pública - Sector Educación	ATOQUHUACHANCCA	4	1	2
38614	Pública - Sector Educación	PAKICHARI / PAQUICHARI	113	6	6
38646	Pública - Sector Educación	RAYAMA	12	1	4
38650	Pública - Sector Educación	PUTAJA	12	1	4
38661	Pública - Sector Educación	MAGNUPAMPA	49	3	6
38664	Pública - Sector Educación	CHILINGA	12	1	5

Nombre de la I.E.	Gestión / Dependencia	Centro poblado	Alumnos (2009)	Docentes (2009)	Secciones (2009)
38670	Pública - Sector Educación	ALFONSO UGARTE	118	6	6
38671	Pública - Sector Educación	SUCA	71	3	6
38672	Pública - Sector Educación	HACIENDA CONDORAY	13	1	4
38685	Pública - Sector Educación	URAS	68	3	6
38686	Pública - Sector Educación	SACOS	14	1	4
38702	Pública - Sector Educación	SAN AGUSTIN	97	1	6
38703	Pública - Sector Educación	PICHIWILCA	249	11	11
38705	Pública - Sector Educación	CANAL	149	6	6
38718	Pública - Sector Educación	PALLA PALLA	14	1	4
38719	Pública - Sector Educación	CAPILLAPAMPA	9	1	2
38722	Pública - Sector Educación	IRIBAMBA	73	3	6
38748	Pública - Sector Educación	HUATASOCOS			
38749	Pública - Sector Educación	UNION VISTA ALEGRE	38	1	4
38750	Pública - Sector Educación	MONTERRICO	197	8	7
38765	Pública - Sector Educación	PAMPA HUASI	8	1	2
38818	Pública - Sector Educación	CHOROBAMBA	10	1	4
38819	Pública - Sector Educación	SANABAMBA	62	3	6
38877	Pública - Sector Educación	CHAUPIMAYO	87	3	6
38891	Pública - Sector Educación	PUCAMARCA	16	1	4
38893	Pública - Sector Educación	MISQUIBAMBA	81	3	6
38895	Pública - Sector Educación	VILLARICA	19	1	4
38921	Pública - Sector Educación	PAN DE AZUCAR	46	2	6
38972	Pública - Sector Educación	HUAYLLACA	8	1	3
38973	Pública - Sector Educación	BARBECHO	14	1	3
38992	Pública - Sector Educación	HUAYANAY	26	1	4
38994-3	Pública - Sector Educación	CANAPIRIATO	14	1	4
9 DE DICIEMBRE	Pública - Sector Educación	SAN MIGUEL	161	5	6
EDUARDO AÑAÑOS PEREZ	Pública - Sector Educación	PATIBAMBA	162	7	7
MIRTHA JERI DE AÑAÑOS SEÑOR DE ASCENSION	Pública - Sector Educación	SAN MIGUEL	507	20	18
<b>Distrito Santa Rosa</b>			<b>22</b>		
38393	Pública - Sector Educación	MARINTARI	211	7	7
38394	Pública - Sector Educación	CHONTACCOCHA	16	1	4
38441	Pública - Sector Educación	WAYRAPATA	21	2	4
38443	Pública - Sector Educación	CCAHUASANA	19	2	4
38445	Pública - Sector Educación	SANTA ROSA	1101	33	32
38448	Pública - Sector Educación	LA VICTORIA	6	1	3
38450	Pública - Sector Educación	SIMARIVA	142	3	6

Nombre de la I.E.	Gestión / Dependencia	Centro poblado	Alumnos (2009)	Docentes (2009)	Secciones (2009)
38451	Pública - Sector Educación	LA UNION	26	1	4
38452	Pública - Sector Educación	RINCONADA BAJA	89	5	6
38598	Pública - Sector Educación	GLORIAPATA	93	4	6
38600	Pública - Sector Educación	COMUMPIARI	127	6	6
38601	Pública - Sector Educación	PAMPA MIRAFLORES	119	3	6
38636	Pública - Sector Educación	MOZO BAMBA	26	1	4
38775	Pública - Sector Educación	PAMPA HERMAZA	23	1	4
38870	Pública - Sector Educación	NUEVO PARAISO	11	1	4
38897	Pública - Sector Educación	SAN LUIS	62	2	6
38952	Pública - Sector Educación	SAN CRISTOBAL	41	2	6
38974	Pública - Sector Educación	CHAMAYRUCHAYOQ	13	1	4
38994-10 SAN JUAN	Pública - Sector Educación	ANTECCASA			
38994-2	Pública - Sector Educación	UNION MEJORADA	27	1	4
38994-6/MX-U LOS HEROES DE LA PAZ	Pública - Sector Educación	SAN PEDRO	36	1	6
38994-7	Pública - Sector Educación	PATACCOCHA	10	1	3

Fuente: MINEDU, Estadísticas de la Calidad Educativa-ESCALE, 2010.

[http://escale.minedu.gob.pe/escale/consulta/buscar/centros\\_publicos.do](http://escale.minedu.gob.pe/escale/consulta/buscar/centros_publicos.do)

### INSTITUCIONES EDUCATIVAS SEGÚN DISTRITOS Y CENTROS POBLADOS

Nivel / Modalidad: Secundaria

Departamento: Ayacucho

Provincia: La Mar

Nombre de la I.E.	Gestión / Dependencia	Centro poblado	Alumnos (2009)	Docentes (2009)	Secciones (2009)
<b>Distrito</b>	<b>Anco</b>	10			
ANDRES AVELINO CACERES	Pública - Sector Educación	ISOCCASA	174	7	6
CESAR VALLEJO	Pública - Sector Educación	SAN MARTIN	344	16	11
DOS DE MAYO	Pública - Sector Educación	LECHEMAYO	331	15	10
FRANCISCO DE ZELA	Pública - Sector Educación	CHIQUINTIRCA	66	7	5
ISOQASA	Pública - Sector Educación	ISOQASA			
MERCEDES CABANILLAS DE LLANOS DE MATA	Pública - Sector Educación	SACHARAJAY	71	6	4
MIGUEL GRAU	Pública - Sector Educación	ANCO	57	7	5
NERY GARCIA ZARATE	Pública - Sector Educación	ANCHIWAY	98	8	5
SAN JUAN	Pública - Sector Educación	PACOBAMBA	85	7	5
VIRGEN DE LAS NIEVES	Pública - Sector Educación	ARHUIMAYO	109	6	5
<b>Distrito</b>	<b>Ayna</b>	5			

Nombre de la I.E.	Gestión / Dependencia	Centro poblado	Alumnos (2009)	Docentes (2009)	Secciones (2009)
CARMEN PAMPA	Pública - Sector Educación	CARMEN PAMPA			
CEBA - SAN FRANCISCO	Pública - Sector Educación	SAN FRANCISCO	176	5	0
MARISCAL LA MAR	Pública - Sector Educación	ROSARIO	238	12	9
SAN FRANCISCO	Pública - Sector Educación	SAN FRANCISCO	648	22	18
WALTER PEÑALOZA RAMELLA	Pública - Sector Educación	SAN FRANCISCO	250	13	9
<b>DISTRITO</b>	<b>Chungui</b>	<b>4</b>			
JORGE BASADRE	Pública - Sector Educación	ORONJOY	33	4	3
LEONCIO PRADO	Pública - Sector Educación	CHUNGUI	195	11	9
MANUEL SCORZA	Pública - Sector Educación	VILLA VISTA / SAN JOSE DE VILLA VISTA	110	4	5
SAN JOSE DE SOCOS	Pública - Sector Educación	SOCOS			
<b>DISTRITO</b>	<b>San Miguel</b>	<b>11</b>			
9 DE DICIEMBRE	Pública - Sector Educación	SAN MIGUEL	670	28	18
CEBA - PALMAPAMPA 38599	Pública - Sector Educación	PALMAPAMPA	65	2	0
CEBA - SAN MIGUEL	Pública - Sector Educación	SAN MIGUEL	90	7	0
EDUARDO AÑAÑOS PEREZ	Pública - Sector Educación	PATIBAMBA	96	7	5
FELIPE SANTIAGO SALAVERRY	Pública - Sector Educación	NINABAMBA	159	9	7
JOSE DE LA TORRE UGARTE	Pública - Sector Educación	CANAL	96	7	5
LUIS ALBERTO SANCHEZ SANCHEZ	Pública - Sector Educación	PICHIWILCA	104	7	5
MARISCAL AGUSTIN GAMARRA	Pública - Sector Educación	PALMAPAMPA	613	21	16
MIRTHA JERI DE AÑAÑOS	Pública - Sector Educación	SAN MIGUEL	507	20	18
MIRTHA JERI DE AÑAÑOS	Pública - Sector Educación	SAN MIGUEL	318	12	11
SAN JOSE	Pública - Sector Educación	MONTERRICO	159	11	7
<b>DISTRITO</b>	<b>Santa Rosa</b>	<b>4</b>			
ALIPIO PONCE VASQUEZ	Pública - Sector Educación	MARINTARI	60	5	3
CEBA - SANTA ROSA	Pública - Sector Educación	SANTA ROSA	50	3	0
JOSE GALVEZ	Pública - Sector Educación	SANTA ROSA	836	29	22
JOSE MARIA ARGUEDAS	Pública - Sector Educación	RINCONADA BAJA	104	7	6
ALTAMIRANO	Pública - Sector Educación				

Fuente: MINEDU, Estadísticas de la Calidad Educativa-ESCALE, 2010.

[http://escale.minedu.gob.pe/escale/consulta/buscar/centros\\_publicos.do](http://escale.minedu.gob.pe/escale/consulta/buscar/centros_publicos.do)

### INSTITUCIONES EDUCATIVAS SEGÚN DISTRITOS Y CENTROS POBLADOS

Nivel / Modalidad: CEPRO

Departamento: Ayacucho

Provincia: La Mar

Distrito: San Miguel

Nombre de la I.E.	Gestión / Dependencia	Centro poblado	Alumnos (2009)	Docentes (2009)	Secciones (2009)
SAN MIGUEL	Pública - Sector Educación	SAN MIGUEL	164	5	0

Fuente: MINEDU, Estadísticas de la Calidad Educativa-ESCALE, 2010.

[http://escale.minedu.gob.pe/escale/consulta/buscar/centros\\_publicos.do](http://escale.minedu.gob.pe/escale/consulta/buscar/centros_publicos.do)

### INSTITUCIONES EDUCATIVAS SEGÚN DISTRITOS Y CENTROS POBLADOS

Nivel / Modalidad: Educación Superior Pedagógica - ISP

Departamento: Ayacucho

Provincia: La Mar

Distrito: San Miguel

Nombre de la I.E.	Gestión / Dependencia	Centro poblado	Alumnos (2009)	Docentes (2009)	Secciones (2009)
SAN MIGUEL ARCANGEL	Pública - Sector Educación	SAN MIGUEL	27	6	0

Fuente: MINEDU, Estadísticas de la Calidad Educativa-ESCALE, 2010.

[http://escale.minedu.gob.pe/escale/consulta/buscar/centros\\_publicos.do](http://escale.minedu.gob.pe/escale/consulta/buscar/centros_publicos.do)

### INSTITUCIONES EDUCATIVAS SEGÚN DISTRITOS Y CENTROS POBLADOS

Nivel / Modalidad: Inicial - Jardín

Departamento: Cusco

Provincia: La Convención

Nombre de la I.E.	Gestión / Dependencia	Centro poblado	Alumnos (2009)	Docentes (2009)	Secciones (2009)
<b>Distrito</b>	<b>Kimbiri</b>		31		
377	Pública - Sector Educación	QUIMBIRI	129	4	4
38820-A	Pública - Sector Educación	SAMANIATO	28	1	3
38868 KIMBIRI ALTO	Pública - Sector Educación	QUIMBIRI ALTO	40	1	3
402	Pública - Sector Educación	CHERUMPIARI ALTO	72	3	3
PROGRESO	Pública - Sector Educación	PROGRESO	40	1	3
SAMPANTUARI	Pública - Sector Educación	SAMPANTUARI	25	1	3
TAHUANTINSUYO LOBO	Pública - Sector Educación	TAHUANTINSUYOLOBO	63	2	3
781	Pública - Sector Educación	CALIFORNIA			

Nombre de la I.E.	Gestión / Dependencia	Centro poblado	Alumnos (2009)	Docentes (2009)	Secciones (2009)
782 VISTA ALEGRE ALTA	Pública - Sector Educación	VISTA ALEGRE ALTA			
783 VISTA ALEGRE B	Pública - Sector Educación	VISTA ALEGRE B			
784 VILLA SALVADOR	Pública - Sector Educación	VILLA SALVADOR			
785 UBIATO	Pública - Sector Educación	UBIATO			
786 IVANQUIRIARI	Pública - Sector Educación	IVANQUIRIARI			
787 KAPIROSHIATO	Pública - Sector Educación	KAPIRUSHIATO			
788 HELARES	Pública - Sector Educación	HELARES			
789 NUEVA ESPERANZA	Pública - Sector Educación	NUEVA ESPERANZA			
790 SANTA FE	Pública - Sector Educación	SANTA FE			
791 LOS ANGELES	Pública - Sector Educación	LOS ANGELES			
792 UNION ROSALES	Pública - Sector Educación	UNION ROSALES			
793 MANITEA ALTA	Pública - Sector Educación	MANITEA ALTA			
794 QORICHAYOC	Pública - Sector Educación	QORICHAYOC			
795 SIRENACHAYOC	Pública - Sector Educación	SIRENACHAYOC			
796 UNION VISTA ALEGRE	Pública - Sector Educación	UNION VISTA ALEGRE			
797 HUAYANAY	Pública - Sector Educación	HUAYANAY			
798 PALESTINA ALTA	Pública - Sector Educación	PALESTINA ALTA			
799 MANITINKIARI	Pública - Sector Educación	MANITINKIARI			
800 BETEL	Pública - Sector Educación	BETEL			
801 KINTIARINA ALTA	Pública - Sector Educación	QUINTIARINA ALTA			
802 SECTOR MIGUEL GRAU	Pública - Sector Educación	SECTOR MIGUEL GRAU			
803 MANITEA BAJA	Pública - Sector Educación	MANITEA BAJA			
804 PUEBLO LIBRE	Pública - Sector Educación	PUEBLO LIBRE			
<b>Distrito</b>	<b>Pichari</b>		17		
335	Pública - Sector Educación	PICHARI	136	5	5
387	Pública - Sector Educación	CCATUN RUMI	24	1	3
38709	Pública - Sector Educación	TERESA	31	1	3
38755 NATIVIDAD	Pública - Sector Educación	NATIVIDAD	21	1	3
38894	Pública - Sector Educación	PALESTINA BAJA	23	1	3
38968 QUISTO CENTRAL	Pública - Sector Educación	QUISTO CENTRAL	10	1	3
BARTOLOME HERRERA	Pública - Sector Educación	PUERTO MAYO	17	1	2
MANTARO	Pública - Sector Educación	MANTARO	67	2	3
MIRAFLORES	Pública - Sector Educación	MIRAFLORES	41	1	3
PARQUE INDUSTRIAL	Pública - Sector Educación	PICHARI	48	2	2
QUISTO ALTO	Pública - Sector Educación	QUISTO ALTO	29	1	3
775	Pública - Sector Educación	NOGALPAMPA			
776	Pública - Sector Educación	TARANCATO			
777	Pública - Sector Educación	TAMBO DEL ENE			
778	Pública - Sector Educación	PUERTO EMBARCADERO			
779	Pública - Sector Educación	LIBERTAD			

Nombre de la I.E.	Gestión / Dependencia	Centro poblado	Alumnos (2009)	Docentes (2009)	Secciones (2009)
780 Distrito	Pública - Sector Educación Vilcabamba	KATUNGO KIMPIR MIRAFLORES 11			
313	Pública - Sector Educación	YUPANGUA	18	1	3
318	Pública - Sector Educación	OYARA	25	1	2
384	Pública - Sector Educación	ERAPATA	14	1	3
38869	Pública - Sector Educación	PUEBLO LIBRE BAJA	21	1	3
50276 AMAUTA	Pública - Sector Educación	LUCMA	29	1	3
693	Pública - Sector Educación	SAN FERNANDO	28	1	3
694	Pública - Sector Educación	PUCYURA	30	1	3
695	Pública - Sector Educación	QUINTIARINA	17	1	2
696	Pública - Sector Educación	LIMATAMBO	21	1	3
697	Pública - Sector Educación	VILLA VIRGEN	44	1	2
719	Pública - Sector Educación	YOVENI	56	4	3

Fuente: MINEDU, Estadísticas de la Calidad Educativa-ESCALE, 2010.

[http://escale.minedu.gob.pe/escale/consulta/buscar/centros\\_publicos.do](http://escale.minedu.gob.pe/escale/consulta/buscar/centros_publicos.do)



INSTITUCIONES EDUCATIVAS SEGÚN DISTRITOS Y CENTROS POBLADOS

Nivel / Modalidad: Primaria

Departamento: Cusco

Provincia: La Convención

Nombre de la I.E.	Gestión / Dependencia	Centro poblado	Alumnos (2009)	Docentes (2009)	Secciones (2009)
<b>Distrito</b>	<b>Kimiri</b>	30			
38449	Pública - Sector Educación	SAMPANTUARI	118	4	6
38451	Pública - Sector Educación	ILARES	38	2	5
38615	Pública - Sector Educación	PALESTINA ALTA	76	1	6
38622	Pública - Sector Educación	QUIMBIRI	569	21	19
38662	Pública - Sector Educación	NUEVA ESPERANZA	41	1	6
38687	Pública - Sector Educación	MANITIA / MANITEA BAJA / MANITEA ALTA	29	2	6
38704	Pública - Sector Educación	TAHUANTINSUYOLOBO	243	12	11
38820-A	Pública - Sector Educación	SAMANIATO	102	5	6
38868	Pública - Sector Educación	QUIMBIRI ALTO	157	7	6
38870	Pública - Sector Educación	VILLA SALVADOR	61	3	6
38896	Pública - Sector Educación	MANITEA ALTA CHUIRUMPIARI / CHERUMPIARI ALTO	75	3	6
38920	Pública - Sector Educación	MAQUETE	179	7	6
38945	Pública - Sector Educación	MAQUETE	35	2	6
38993	Pública - Sector Educación	UBIATO	57	2	6
38994-A	Pública - Sector Educación	CCORICHAYOC	57	1	6
38994-B	Pública - Sector Educación	LOS ANGELES	51	1	6
501238	Pública - Sector Educación	SIRENACHAYOCC	84	3	6
501347	Pública - Sector Educación	VISTA ALEGRE	11	1	4
501349	Pública - Sector Educación	PROGRESO	131	6	6
501381	Pública - Sector Educación	VISTA ALEGRE BAJA	28	1	4
501382	Pública - Sector Educación	IVANQUIRI	40	1	6
501383	Pública - Sector Educación	BETEL	23	1	4
501384	Pública - Sector Educación	HUAYANAY	40	1	6
501385	Pública - Sector Educación	MAQUETE ALTA	8	1	3
501386	Pública - Sector Educación	UNION VISTA ALEGRE	44	2	6
501388	Pública - Sector Educación	UNION ROSALES	38	2	6
ANARO	Pública - Sector Educación	QUIMBIRI	57	1	6
CAPIRUSHIATO	Pública - Sector Educación	CAPIROSHIATO	42	2	5
MASOQUIATO	Pública - Sector Educación	MASOQUIATO	21	1	3
SANTA FE	Pública - Sector Educación	SANTA FE	35	1	6
<b>Distrito</b>	<b>Pichari</b>	39			
38317	Pública - Sector Educación	QUISTO ALTO	75	3	6
38392	Pública - Sector Educación	PICHARIBAJO	152	6	6

Nombre de la I.E.	Gestión / Dependencia	Centro poblado	Alumnos (2009)	Docentes (2009)	Secciones (2009)
38568	Pública - Sector Educación	OTARI	32	2	6
38632	Pública - Sector Educación	OMAYA	47	3	6
38633	Pública - Sector Educación	MANTARO	219	6	6
38709	Pública - Sector Educación	TERESA	100	4	6
38755	Pública - Sector Educación	NATIVIDAD	123	3	6
38776	Pública - Sector Educación	OTARI SAN MARTIN	75	3	6
38820-B	Pública - Sector Educación	SHANKIRWATO	22	1	4
38824	Pública - Sector Educación	TARANCAYO	40	2	6
38829	Pública - Sector Educación	PAGO LIBERTAD	30	1	4
38831	Pública - Sector Educación	QUISTO VALLE	62	3	6
38838	Pública - Sector Educación	CCATUN RUMI	131	6	6
38873	Pública - Sector Educación	PUEBLO LIBRE	46	3	6
38894	Pública - Sector Educación	PALESTINA BAJA	134	5	6
38916	Pública - Sector Educación	VILLAVISTA	41	2	6
38942	Pública - Sector Educación	SAN CRISTOBAL	65	3	6
38943	Pública - Sector Educación	SHINUNGARI	61	2	6
38968	Pública - Sector Educación	QUISTO CENTRAL	60	2	6
38987	Pública - Sector Educación	MIMIRINI NATIVOS	70	2	6
38990-A	Pública - Sector Educación	MARAVILLA	311	22	11
38990-B	Pública - Sector Educación	SANKIROSHI	95	3	6
501345	Pública - Sector Educación	CATARATA	113	5	6
501387	Pública - Sector Educación	CUVIRIARI	41	2	6
501389	Pública - Sector Educación	QUINQUIVIRI	54	2	6
501390	Pública - Sector Educación	SHIANTUISHARI	51	2	6
BARTOLOME HERRERA	Pública - Sector Educación	PUERTO MAYO	63	3	6
KEPEASHARI	Pública - Sector Educación	QUIPIASHIARI	23	1	4
LA VICTORIA	Pública - Sector Educación	PICHARI	488	16	12
MONKIRENSHI	Pública - Sector Educación	MONKIRINSHI	33	1	6
NOGALPAMPA	Pública - Sector Educación	NOGALPAMPA	37	2	6
OBAYERY	Pública - Sector Educación	OVAYERY	65	6	6
PARQUE INDUSTRIAL	Pública - Sector Educación	PICHARI	280	10	10
PITIRINKENI	Pública - Sector Educación	PITIRINQUINI	57	2	6
SANTA INES	Pública - Sector Educación	SANTA INES	37	2	6
YURINAQUI	Pública - Sector Educación	YURINAQUI	34	1	4
38392	Pública - Sector Educación	PICHARIBAJO			
38820-B	Pública - Sector Educación	SHANKIRWATO			
38990-A	Pública - Sector Educación	MARAVILLA			
<b>Distrito</b>	<b>Vilcabamba</b>	<b>52</b>			
38634	Pública - Sector Educación	LIMATAMBO	102	5	6
38761	Pública - Sector Educación	QUINTIARINA	108	6	6

Nombre de la I.E.	Gestión / Dependencia	Centro poblado	Alumnos (2009)	Docentes (2009)	Secciones (2009)
38869	Pública - Sector Educación	PUEBLO LIBRE BAJA	137	6	6
501095	Pública - Sector Educación	CHIMIATO	56	3	6
501112	Pública - Sector Educación	QUINTIARINA ALTA	55	2	6
501135	Pública - Sector Educación	TALANCA	41	2	6
501171	Pública - Sector Educación	VILLA CARMEN	105	4	6
501215	Pública - Sector Educación	PACCAYBAMBA	102	4	6
501218	Pública - Sector Educación	PUEBLO LIBRE ALTA	41	1	6
501329	Pública - Sector Educación	YUPANGUA	92	5	6
501330	Pública - Sector Educación	CHANCAVINE	64	3	6
501341 SAYRI TUPA	Pública - Sector Educación	ESPIRITUPAMPA	75	3	6
501394	Pública - Sector Educación	LUCMAHUAYCO	28	2	6
501420 AYAR MANCO	Pública - Sector Educación	YUGUIATO	28	2	6
501421 SAN JOSE DE UNION	Pública - Sector Educación	VISTA ALEGRE	23	1	5
50262	Pública - Sector Educación	ERAPATA	76	3	6
50263	Pública - Sector Educación	INCAHUASI	69	3	6
50264	Pública - Sector Educación	NARANJAL	13	1	4
50265	Pública - Sector Educación	PALTAYBAMBA	39	4	6
50266	Pública - Sector Educación	CHALLCHA	34	2	6
50267	Pública - Sector Educación	ACOBAMBA	26	2	4
50268	Pública - Sector Educación	OYARA	118	8	6
50276 AMAUTA	Pública - Sector Educación	LUCMA	140	9	7
50321	Pública - Sector Educación	YOVENI	220	9	9
50322	Pública - Sector Educación	PUCYURA	110	6	6
50323	Pública - Sector Educación	HUANCACALLE	100	6	6
50324	Pública - Sector Educación	SAN FERNANDO	127	7	7
50325	Pública - Sector Educación	PAMPACONAS	62	3	6
50326	Pública - Sector Educación	HATUMPAMPA	34	3	6
50328	Pública - Sector Educación	ARMA	52	3	6
50331	Pública - Sector Educación	MARANNIOC	22	2	6
50332	Pública - Sector Educación	KUQUIPATA	28	2	6
50333	Pública - En convenio	VILCABAMBA	119	5	6
50710	Pública - Sector Educación	VILLA VIRGEN	238	8	9
50744	Pública - Sector Educación	HUARANCALQUI	112	5	6
50745	Pública - Sector Educación	TOTORA	13	1	5
50746	Pública - Sector Educación	SALINAS	54	3	6
50787	Pública - Sector Educación	CONCEVIDAYOC	40	2	6
50788	Pública - Sector Educación	NARANJAL	53	3	6
50789	Pública - Sector Educación	PACAYPATA	30	2	5
50790 SAN FRANCISCO	Pública - Sector Educación	ARAYLLA	71	3	6

Nombre de la I.E.	Gestión / Dependencia	Centro poblado	Alumnos (2009)	Docentes (2009)	Secciones (2009)
50848	Pública - Sector Educación	YANAHUANCA	72	3	6
50878	Pública - Sector Educación	CCAYARA	37	3	6
50879	Pública - Sector Educación	CHUHANQUIRI	141	6	6
50885	Pública - Sector Educación	SAN MARTIN	53	2	6
50909	Pública - Sector Educación	TARQUI	36	2	6
50913	Pública - Sector Educación	CHOQUETIRA	49	3	6
50929	Pública - Sector Educación	SELVA ALEGRE	66	3	6
50930	Pública - Sector Educación	SOCCOSPATA	30	3	6
50959	Pública - Sector Educación	QUEBRADA HONDA	43	2	6
50998	Pública - Sector Educación	ESMERALDA	86	5	6
50744	Pública - Sector Educación	HUARANCALQUI			

Fuente: MINEDU, Estadísticas de la Calidad Educativa-ESCALE, 2010.

[http://escale.minedu.gob.pe/escale/consulta/buscar/centros\\_publicos.do](http://escale.minedu.gob.pe/escale/consulta/buscar/centros_publicos.do)

### INSTITUCIONES EDUCATIVAS SEGÚN DISTRITOS Y CENTROS POBLADOS

Nivel / Modalidad: Secundaria

Departamento: Cusco

Provincia: La Convención

Nombre de la I.E.	Gestión / Dependencia	Centro poblado	Alumnos (2009)	Docentes (2009)	Secciones (2009)
<b>Distrito</b>	<b>Kimbiri</b>	22			
38615	Pública - Sector Educación	PALESTINA ALTA	72	4	4
38622 QUIMBIRI	Pública - Sector Educación	QUIMBIRI	129	7	5
38704	Pública - Sector Educación	TAHUANTINSUYOLOBO	153	7	6
38820-A SAMANIATO	Pública - Sector Educación	SAMANIATO	53	2	3
38868	Pública - Sector Educación	QUIMBIRI ALTO	49	5	4
501238	Pública - Sector Educación	SIRENACHAYOCC	27	12	4
501349 PROGRESO	Pública - Sector Educación	PROGRESO	78	7	4
DIVINO MAESTRO	Pública - Sector Educación	QUIMBIRI	587	21	16
SAN JOSE	Pública - Sector Educación	CHERUMPIARI ALTO	93	8	5
ANARO	Pública - Sector Educación	ANARO			
CAMONACHARI	Pública - Sector Educación	CAMONACHARI			
IVANQUIRIARI	Pública - Sector Educación	IVANQUIRI			
LOS ANGELES	Pública - Sector Educación	LOS ANGELES			
MANITEA ALTA	Pública - Sector Educación	MANITEA ALTA			
MANITEA BAJA	Pública - Sector Educación	MANITIA / MANITEA BAJA / MANIT			
MANITONLOARI	Pública - Sector Educación	MANITONLOARI			

Nombre de la I.E.	Gestión / Dependencia	Centro poblado	Alumnos (2009)	Docentes (2009)	Secciones (2009)
MAQUETE SERALTA	Pública - Sector Educación	MAQUETE			
MIGUEL GRAU	Pública - Sector Educación	QUIMBIRI ALTO			
PALESTINA BAJA	Pública - Sector Educación	PALESTINA BAJA			
SAPANTUARY	Pública - Sector Educación	MANITINKIARI			
UBIATO	Pública - Sector Educación	UVIATO			
VISTA ALEGRE	Pública - Sector Educación	IVANQUIRI			
<b>Distrito</b>	<b>Pichari</b>	<b>25</b>			
38633	Pública - Sector Educación	MANTARO	167	9	7
38755	Pública - Sector Educación	NATIVIDAD	51	4	3
38968	Pública - Sector Educación	QUISTO CENTRAL	47	4	4
38990-A MARAVILLA	Pública - Sector Educación	MARAVILLA	190	7	6
501345 CATARATA	Pública - Sector Educación	CATARATA	42	4	4
BARTOLOME HERRERA	Pública - Sector Educación	PUERTO MAYO	114	9	6
CESAR VALLEJO	Pública - Sector Educación	CCATUN RUMI	168	9	6
LA VICTORIA	Pública - Sector Educación	PICHARI	468	21	13
OMAYA	Pública - Sector Educación	OMAYA	46	4	3
PARQUE INDUSTRIAL	Pública - Sector Educación	PICHARI	120	6	5
KIMBIRI ALTO	Pública - Sector Educación	QUISTO ALTO			
MIMIRINI	Pública - Sector Educación	MIMIRINI			
OTARI TUPAC AMARU	Pública - Sector Educación	OTARI TUPAC AMARU			
OTARI NATIVO	Pública - Sector Educación	OTARI NATIVOS			
PAGO LIBERTAD	Pública - Sector Educación	PAGO LIBERTAD			
PICHARI BAJA	Pública - Sector Educación	PICHARI BAJA / PICHARI ALTA			
QUINQUIVIRI	Pública - Sector Educación	QUINQUIVIRI BAJA			
QUISTO VALLE	Pública - Sector Educación	QUISTO VALLE			
SAN CRISTOBAL	Pública - Sector Educación	SAN CRISTOBAL			
SAN JUAN DE LA FRONTERA	Pública - Sector Educación	SAN JUAN DE LA FRONTERA			
SANKIROSHI	Pública - Sector Educación	SANKIROSHI			
<b>Distrito</b>	<b>Vilcabamba</b>	<b>41</b>			
SHANKIRIWATO	Pública - Sector Educación	SANQUIRHUATO			
SHANTOSHARI	Pública - Sector Educación	SHIANTUISHARI			
TARANCATO	Pública - Sector Educación	TARANCATO			
VILLA VISTA	Pública - Sector Educación	VILLAVISTA			
38761 LIBERTADORES DEL VRAE	Pública - Sector Educación	QUINTIARINA	131	5	5
38869	Pública - Sector Educación	PUEBLO LIBRE BAJA	131	5	5
50276 AMAUTA	Pública - Sector Educación	LUCMA	148	11	7
50325	Pública - Sector Educación	PAMPACONAS	199	9	5
AMAYBAMBA	Pública - Sector Educación	AMAYBAMBA	138	9	5
JOSE ANTONIO ENCINAS FRANCO	Pública - Sector Educación	KUQUIPATA	73	8	5

Nombre de la I.E.	Gestión / Dependencia	Centro poblado	Alumnos (2009)	Docentes (2009)	Secciones (2009)
JOSE BERNARDO ALCEDO	Pública - Sector Educación	OYARA	199	9	5
MANCO INCA	Pública - Sector Educación	PUCYURA	201	11	7
MIGUEL GRAU	Pública - En convenio	VILCABAMBA	176	8	7
SAN FERNANDO	Pública - Sector Educación	SAN FERNANDO	93	6	4
SAN FRANCISCO DE ASIS	Pública - Sector Educación	CHUHANQUIRI	62	5	4
SAN LUIS GONZAGA	Pública - Sector Educación	HUANCACALLE	62	3	3
SAN MARTIN	Pública - Sector Educación	SAN MARTIN	153	8	5
TITO CUSI YUPANQUI	Pública - Sector Educación	CHONTABAMBA	38	4	5
VILLA VIRGEN	Pública - Sector Educación	VILLA VIRGEN	188	8	6
YUVENI	Pública - Sector Educación	YOVENI	163	8	5
ALTO RIO BLANCO	Pública - Sector	ALTO RIO BLANCO			
APAYLLA	Pública - Sector Educación	ARAYLLA			
CCAYARA	Pública - Sector Educación	CCAYARA			
CHOKORIARI	Pública - Sector Educación	CHOKORIARI			
CHUANQUIRI	Pública - Sector Educación	CHUHANQUIRI			
ESMERALDA	Pública - Sector Educación	ESAMERALDA			
HATUMPAMPA	Pública - Sector Educación	HATUMPAMPA			
IBAMBANI	Pública - Sector Educación	IBAMBANI			
KUQUIPATA	Pública - Sector Educación	KUQUIPATA			
MARANNIYOC	Pública - Sector Educación	MARANNIYOC			
OSCCOPATA	Pública - Sector Educación	OSCOPIATA			
PACCAYBAMBA	Pública - Sector Educación	PACCAYBAMBA			
PAMPACONAS	Pública - Sector Educación	PAMPACONAS			
RUNTUBAMBA	Pública - Sector Educación	RUNTUBAMBA			
RUNTUBAMBA ALTO	Pública - Sector Educación	RUNTUBAMBA			
SALINAS	Pública - Sector Educación	SALINAS			
SAMBARAY	Pública - Sector Educación	SAMBARAY			
SAN MARTIN	Pública - Sector Educación	SAN MARTIN			
SELVA ALEGRE	Pública - Sector Educación	SELVA ALEGRE			
SIMIATO	Pública - Sector Educación	SIMIATO			
SIRENACHAYOC	Pública - Sector Educación	SIRENACHAYOC			
SOCOSPATA	Pública - Sector Educación	SOCOSPATA			
TARQUI	Pública - Sector Educación	TARQUI			
UCHUPUCRO	Pública - Sector Educación	UCHUPUCRO			
VILCABAMBA	Pública - Sector Educación	VILCABAMBA			

Fuente: MINEDU, Estadísticas de la Calidad Educativa-ESCALE, 2010.

[http://escale.minedu.gob.pe/escale/consulta/buscar/centros\\_publicos.do](http://escale.minedu.gob.pe/escale/consulta/buscar/centros_publicos.do)

### INSTITUCIONES EDUCATIVAS SEGÚN DISTRITOS Y CENTROS POBLADOS

Nivel / Modalidad: Educación Superior Tecnológica - IST

Departamento: Cusco

Provincia: La Convención

Distrito: Kimbiri

Nombre de la I.E.	Gestión / Dependencia	Centro poblado	Alumnos (2009)	Docentes (2009)	Secciones (2009)
KIMBIRI	Pública - Sector Educación	QUIMBIRI	349	15	0

Fuente: MINEDU, Estadísticas de la Calidad Educativa-ESCALE, 2010.

[http://escale.minedu.gob.pe/escale/consulta/buscar/centros\\_publicos.do](http://escale.minedu.gob.pe/escale/consulta/buscar/centros_publicos.do)



AnexoN° 06: Establecimientos de Salud por niveles de atención según distritos.

Departamento / Provincia / Distrito	Establecimientos de Salud / Nivel de Servicio		
	Puesto de Salud	Centro de Salud	Hospital
<b>Huancavelica</b>			
<b>Tayacaja</b>			
1. Huachocolpa	Huachocolpa		
2. San Marcos de Rocchac	San Marcos de Rocchac		
3. Surcubamba	Socos	Surcubamba	
4. Salcahuasi	Salcahuasi San Antonio		
5. Salcabamba		Salcabamba	
6. Tintay Puncu	Uchuy Sihuis	Villa Tintay	
7. Huaribamba	Huaribamba		
8. Pazos		Pazos	
9. Quishuar	Quishuar		
10. Colcabamba		Colcabamba	
11. Pampas			Pampas
12. Ñahuimpuquio	Ñahuimpuquio		
13. Daniel Hernandez	Mariscal Cáceres		
14. Ahuaycha	San Miguel de Huallhua Ahuaycha		
15. Acraquia	Dos de Mayo	Acraquia	
16. Acostambo		Acostambo	
<b>Ayacucho</b>			
<b>Huanta</b>			
1. Ayahuanco		Viracochan	
2. Llochegua	Llochegua Chihuillo Alto - San Antonio Arequipa Carmenpampa Puerto Amargura Canayre Chuvivana Triboline	Villa Mejorada	
3. Sivia			Sivia
4. Santillana		San José de Secce	
<b>La Mar</b>			
1. Santa Rosa	Palma Pampa Marintari Comunpiari	Santa Rosa	
2. San Miguel			San Miguel
3. Anco	Chiquintirca Unión Progreso (San Antonio) San Cristobal de Anco		
	Arwimayo Leche Mayo		

Departamento / Provincia / Distrito	Establecimientos de Salud / Nivel de Servicio		
	Puesto de Salud	Centro de Salud	Hospital
4. Chungui		Chungui	
5. Ayna	Rosario Machente		San Francisco
<b>Cusco</b> <b>La Convención</b>			
1. Kimbiri	Kimbiri Alto	Kimbiri	
2. Vilcabamba	Chillihua Oyara Paltaybamba	Pucyura Villa Virgen	
3. Pichari	Omayá Natividad Pitirinqiri Central	Pichari Mantaro	

Fuente: Trabajo de Campo, octubre-noviembre 2010.



Departamento / Provincia / Distrito	Instituciones Bancarias		Otras Instituciones Financieras		
	Banco Estatales	Bancos Privados	Microfinancieras	CMAC	Cooperativas de Ahorro y Crédito
<b>Cusco</b> <b>La Convención</b> 1. Kimbiri 2. Vilcabamba  3. Pichari	La Nación		Prisma		Señor de Maynay, Juan Pablo II, San Cristobal

Fuente: Planes de Desarrollo Concertados Municipales y Trabajo de Campo octubre-noviembre 2010.

Anexo N° 08: Emprendimientos empresariales según distritos

Departamento / Provincia / Distrito	Rama o actividad económica		
	Transformación primaria	Industrias / artesanías varias	Agroindustria y comercialización de productos agropecuarios
<b>Huancavelica Tayacaja</b>			
1. Huachocolpa		Artesanía de cuero (2) en Huachocolpa	
2. San Marcos de Rocchac		Molinos de granos (1) en San Marcos de Rocchac	
3. Surcubamba	Cobre y hierro (1)	Molino de granos (1) en Surcubamba	
4. Salcahuasi		Artesanía tejido lana (2) en Salcahuasi	
5. Salcabamba	Cobre y hierro (3)	Agua mineral (1) Yacusoda (Salcabamba)	
6. Tintay Puncu		Artesanía (2) en Villa Tintay	
7. Huaribamba		Agroindustria de papa (chuño) (1) en Huaribamba	
8. Pazos	Cobre y hierro (1)	Agroindustria de papa (chuño) (2), carpintería de madera (2), talleres de cerámica (3) en Pazos. Piscigranja de trucha (1) en Carampa. Artesanía tejidos (3) en Acocra, Huayllapampa, Collpatambo.	
9. Quishuar		Artesanía (1) en Quishuar	
10. Colcabamba		Panificación (2), carpintería de madera (1), metal mecánica (2), artesanía (2) en Colcabamba	
11. Pampas	Cobre y hierro (1)	Agroindustria láctea (2), carpintería madera (3), metalmecánica (3), imprenta (2), panificación (3) en Pampas.	
12. Ñahuimpuquio		Agroindustria láctea (1), artesanía (2) en Ñahuimpuquio	

Departamento / Provincia / Distrito	Rama o actividad económica		
	Transformación primaria	Industrias / artesanías varias	Agroindustria y comercialización de productos agropecuarios
13. Daniel Hernandez		Piscigranjas (2) en Atoc y La Colpa. Agroindustria lactea (1) en Marcopata, panificación (2), carpintería de madera (3), metal mecánica (1) en Mariscal Cáceres.	
14. Ahuaycha		Agroindustria lactea (1), artesanía (2) en Ahuaycha	
15. Acraquia		Agroindustria lactea (1), artesanía (2) en Ahuaycha	
16. Acostambo		Agroindustria de cereales (1) en Acostambo, carpintería de madera (2), artesanía en tejidos (5) en Lausa Chico, Huayta, Alalay, Pacchapata, La Libertad.	
<b>Ayacucho Huanta</b>			
1. Ayahuanco		Panificación (1), carpintería de madera (1) en Viracochan	
2. Llochegua		Carpintería de madera (4), agroindustria de yuca y plátano (1), artesanía indígena Ashaninkas (2) en Llochegua.	
3. Sivia		Panificación (1), carpintería madera (2), metal mecánica (1), molino granos (1) en Sivia	Cooperativa Cafetalera Quinacho y Cacao VRAE (2) en Sivia Cooperativa Cafetalera Quinacho (1) en Rosario Acon
4. Santillana	Aserradero (1) en San José de Secce.	Agroindustria frutales (1) en Marccary, agroindustria lactea (1) en Tacos Quesero, artesanía (1) en San Luis.	
<b>La Mar</b>			
1. Santa Rosa		Agroindustria frutas tropicales (1) en Santa Rosa.	Empresa Machu Picchu Tradem (cacao) / Cacao VRAE (café y cacao) (2) en Santa Rosa
2. San Miguel		Agroindustria lactea (1), panificación (3), carpinterías madera (3) en San Miguel	Empresa Machu Picchu Tradem (cacao) / Cacao VRAE (café y cacao) (2) en Palma Pampa

Departamento / Provincia / Distrito	Rama o actividad económica		
	Transformación primaria	Industrias / artesanías varias	Agroindustria y comercialización de productos agropecuarios
3. Anco		Carpintería de madera (1), metal mecánica (1) en Anco. Carpintería de madera (1), artesanía de tejidos (1) en Arhuimayo.	Empresa Machu Picchu Tradem, cacao (1) en San Antonio. Empresa Machu Picchu Tradem (cacao) / Cacao VRAE (compra café y cacao) (2) en Leche Mayo
4. Chungui		Agroindustria láctea (2) en San Martín de Chupón, Santo Domingo de Hueq Hues, chancaca (1) en Qanchi, aguardiente (1) en Chapi, carpintería de madera (1) (Chungui).	
5. Ayna		Carpintería de madera (2), metal mecánica (1), artesanía indígena (2), panificación (2) en San Francisco	CACVRA y CACAO VRA (2), agroindustria café y cacao (2) en San Francisco
<b>Cusco</b> <b>La Convención</b>			
1. Kimbiri		Agroindustria de mani (1), ladrilleras (2), carpintería de madera (2), metal mecánica (2), artesanía indígena (3) en Kimbiri	
2. Vilcabamba		Panificación (2), carpintería de madera (2) en Lucma y Pucyura	Empresa Machu Picchu Tradem (cacao) / Cacao VRAE (café y cacao) (2) en Villa Virgen
3. Pichari	Aserradero (3) en Pichari	Agroindustria de palmito (1), carpintería de madera (2), metal mecánica (3), artesanía indígena (2), panificación (4) en Pichari	

Fuente: Planes de Desarrollo Concertados Municipales y Trabajo de Campo octubre-noviembre 2010.

Anexo N° 09: Infraestructura vial por categorías y según distritos

Departamento / Provincia / Distrito	Categoría de Vía	Long. Total km.	Tipo de superficie				Puerto Fluvial	Aerodromo
			Asfaltado km.	Afirmado km.	Sin Afirmar kñ.	Trocha km.		
<b>Huancavelica</b>								
<b>Tayacaja</b>								
1. Huachocolpa	Total	25,00	0,00	0,00	6,50	18,50	0,00	0,00
	Ruta Nacional	0,00	0,00	0,00	0,00	0,00		
	Ruta Depart.	0,00	0,00	0,00	0,00	0,00		
	Ruta Vecinal	25,00	0,00	0,00	6,50	18,50		
2. San Marcos de Rocchac	Total	82,00	0,00	30,40	25,20	26,40	0,00	0,00
	Ruta Nacional	0,00	0,00	0,00	0,00	0,00		
	Ruta Depart.	43,40	0,00	30,40	13,00	0,00		
	Ruta Vecinal	38,60	0,00	0,00	12,20	26,40		
3. Surcubamba	Total	79,00	0,00	0,00	34,60	44,40	0,00	1,00
	Ruta Nacional	0,00	0,00	0,00	0,00	0,00		
	Ruta Depart.	0,00	0,00	0,00	0,00	0,00		
	Ruta Vecinal	79,00	0,00	0,00	34,60	44,40		
4. Salcahuasi	Total	64,00	0,00	0,00	24,80	39,20	0,00	0,00
	Ruta Nacional	0,00	0,00	0,00	0,00	0,00		
	Ruta Depart.	0,00	0,00	0,00	0,00	0,00		
	Ruta Vecinal	64,00	0,00	0,00	24,80	39,20		
5. Salcabamba	Total	44,20	0,00	0,00	26,70	17,50	0,00	0,00
	Ruta Nacional	0,00	0,00	0,00	0,00	0,00		
	Ruta Depart.	0,00	0,00	0,00	0,00	0,00		
	Ruta Vecinal	44,20	0,00	0,00	26,70	17,50		
6. Tintay Puncu	Total	11,00	0,00	0,00	5,30	5,70	0,00	0,00
	Ruta Nacional	0,00	0,00	0,00	0,00	0,00		
	Ruta Depart.	0,00	0,00	0,00	0,00	0,00		
	Ruta Vecinal	11,00	0,00	0,00	5,30	5,70		
7. Huaribamba	Total	128,38	0,00	0,00	77,95	50,43	0,00	0,00
	Ruta Nacional	0,00	0,00	0,00	0,00	0,00		
	Ruta Depart.	0,00	0,00	0,00	0,00	0,00		
	Ruta Vecinal	128,38	0,00	0,00	77,95	50,43		
8. Pazos	Total	146,05	0,00	48,56	38,25	59,24	0,00	0,00
	Ruta Nacional	0,00	0,00	0,00	0,00	0,00		
	Ruta Depart.	22,76	0,00	22,76	0,00	0,00		
	Ruta Vecinal	123,29	0,00	25,80	38,25	59,24		
9. Quishuar	Total	10,62	0,00	0,00	4,27	6,35	0,00	0,00
	Ruta Nacional	0,00	0,00	0,00	0,00	0,00		
	Ruta Depart.	0,00	0,00	0,00	0,00	0,00		
	Ruta Vecinal	10,62	0,00	0,00	4,27	6,35		
10. Colcabamba	Total	356,46	0,00	39,50	153,82	163,14	0,00	1,00
	Ruta Nacional	0,00	0,00	0,00	0,00	0,00		
	Ruta Depart.	59,82	0,00	39,50	20,32	0,00		
	Ruta Vecinal	296,64	0,00	0,00	133,50	163,14		
11. Pampas	Total	106,58	11,75	1,86	41,80	51,17	0,00	0,00



Departamento / Provincia / Distrito	Categoría de Vía	Long. Total km.	Tipo de superficie				Puerto Fluvial	Aerod romo
			Asfalt ado km.	Afirmad o km.	Sin Afirmar kñ.	Troch a km.		
	Ruta Nacional	11,75	11,75	0,00	0,00	0,00		
	Ruta Depart.	1,86	0,00	1,86	0,00	0,00		
	Ruta Vecinal	92,97	0,00	0,00	41,80	51,17		
12. Ñahuimpuquio	Total	64,95	8,74	7,32	25,40	23,49	0,00	0,00
	Ruta Nacional	8,74	8,74	0,00	0,00	0,00		
	Ruta Depart.	7,32	0,00	7,32	0,00	0,00		
	Ruta Vecinal	48,89	0,00	0,00	25,40	23,49		
13. Daniel Hernandez	Total	116,29	0,00	16,17	48,52	51,60	0,00	0,00
	Ruta Nacional	0,00	0,00	0,00	0,00	0,00		
	Ruta Depart.	16,17	0,00	16,17	0,00	0,00		
	Ruta Vecinal	100,12	0,00	0,00	48,52	51,60		
14. Ahuaycha	Total	120,70	13,39	3,61	46,70	57,00	0,00	0,00
	Ruta Nacional	13,39	13,39	0,00	0,00	0,00		
	Ruta Depart.	3,61	0,00	3,61	0,00	0,00		
	Ruta Vecinal	103,70	0,00	0,00	46,70	57,00		
15. Acraquia	Total	169,17	0,00	25,85	75,92	67,40	0,00	0,00
	Ruta Nacional	0,00	0,00	0,00	0,00	0,00		
	Ruta Depart.	55,15	0,00	25,85	29,30	0,00		
	Ruta Vecinal	114,02	0,00	0,00	46,62	67,40		
16. Acostambo	Total	123,87	37,53	0,00	33,70	52,64	0,00	0,00
	Ruta Nacional	37,53	37,53	0,00	0,00	0,00		
	Ruta Depart.	0,00	0,00	0,00	0,00	0,00		
	Ruta Vecinal	86,34	0,00	0,00	33,70	52,64		
<b>Ayacucho</b>								
<b>Huanta</b>								
1. Ayahuanco	Total	78,60	0,00	0,00	0,00	78,60	0,00	0,00
	Ruta Nacional	0,00	0,00	0,00	0,00	0,00		
	Ruta Depart.	0,00	0,00	0,00	0,00	0,00		
	Ruta Vecinal	78,60	0,00	0,00	0,00	78,60		
2. Llochegua	Total	79,33	0,00	5,64	17,10	56,59	1,00	0,00
	Ruta Nacional	0,00	0,00	0,00	0,00	0,00		
	Ruta Depart.	22,92	0,00	0,00	11,46	11,46		
	Ruta Vecinal	56,41	0,00	5,64	5,64	45,13		
3. Sivia	Total	131,78	0,00	37,58	54,20	40,00	0,00	0,00
	Ruta Nacional	0,00	0,00	0,00	0,00	0,00		
	Ruta Depart.	68,40	0,00	34,20	34,20	0,00		
	Ruta Vecinal	63,38	0,00	3,38	20,00	40,00		
4. Santillana	Total	149,50	0,00	0,00	0,00	149,50	0,00	0,00
	Ruta Nacional	0,00	0,00	0,00	0,00	0,00		
	Ruta Depart.	59,30	0,00	0,00	0,00	59,30		
	Ruta Vecinal	90,20	0,00	0,00	0,00	90,20		
<b>La Mar</b>								
1. Santa Rosa	Total	112,59	0,00	38,83	38,82	34,94	0,00	0,00

Departamento / Provincia / Distrito	Categoría de Vía	Long. Total km.	Tipo de superficie				Puerto Fluvial	Aerodromo
			Asfaltado km.	Afirmado km.	Sin Afirmar kñ.	Trocha km.		
	Ruta Nacional	0,00	0,00	0,00	0,00	0,00		
	Ruta Depart.	25,25	0,00	12,63	12,62	0,00		
	Ruta Vecinal	87,34	0,00	26,20	26,20	34,94		
2. San Miguel	Total	58,95	0,00	30,00	0,00	28,95	0,00	1,00
	Ruta Nacional	0,00	0,00	0,00	0,00	0,00		
	Ruta Depart.	30,00	0,00	30,00	0,00	0,00		
	Ruta Vecinal	28,95	0,00	0,00	0,00	28,95		
3. Anco	Total	239,50	0,00	156,00	0,00	83,50	0,00	0,00
	Ruta Nacional	0,00	0,00	0,00	0,00	0,00		
	Ruta Depart.	52,00	0,00	52,00	0,00	0,00		
	Ruta Vecinal	187,50	0,00	104,00	0,00	83,50		
4. Chungui	Total	46,50	0,00	0,00	0,00	46,50	0,00	0,00
	Ruta Nacional	0,00	0,00	0,00	0,00	0,00		
	Ruta Depart.	43,50	0,00	0,00	0,00	43,50		
	Ruta Vecinal	3,00	0,00	0,00	0,00	3,00		
5. Ayna	Total	158,21	0,00	137,75	6,02	14,44	0,00	0,00
	Ruta Nacional	116,00	0,00	116,00	0,00	0,00		
	Ruta Depart.	18,15	0,00	18,15	0,00	0,00		
	Ruta Vecinal	24,06	0,00	3,60	6,02	14,44		
<b>Cusco</b>								
<b>La Convención</b>								
1. Kimbiri	Total	133,87	0,00	107,87	0,00	26,00	0,00	0,00
	Ruta Nacional	0,00	0,00	0,00	0,00	0,00		
	Ruta Depart.	66,64	0,00	55,64	0,00	11,00		
	Ruta Vecinal	67,23	0,00	52,23	0,00	15,00		
2. Vilcabamba	Total	157,00	0,00	65,00	0,00	92,00	0,00	0,00
	Ruta Nacional	0,00	0,00	0,00	0,00	0,00		
	Ruta Depart.	65,00	0,00	65,00	0,00	0,00		
	Ruta Vecinal	92,00	0,00	0,00	0,00	92,00		
3. Pichari	Total	146,79	0,00	111,79	10,00	25,00	1,00	1,00
	Ruta Nacional	0,00	0,00	0,00	0,00	0,00		
	Ruta Depart.	59,70	0,00	39,70	10,00	10,00		
	Ruta Vecinal	87,09	0,00	72,09	0,00	15,00		

Fuente: Provincia de Tayacaja, Inventario Vial Georeferenciado 2007 e Inventario Vial Oct 2002 AMUVRAE-OT 2006.

Planes de Desarrollo Concertados Municipales y Trabajo de Campo octubre-noviembre 2010.

Anexo N° 10: Población por centro poblado, distrito de Huachocolpa, provincia de Tayacaja, departamento de Huancavelica.

N°	Centro Poblado	Censo 2005	Censo 2007		
		Poblacion	Rural	Urbano	Total
1	Huachocolpa	1026		1142	1142
2	Yurupata	206	270		270
3	Marcavalle	243	361		361
4	Tauribamba	576	571		571
5	San Antonio de Villa Sol	123	155		155
6	Cochabamba Chico	219	207		207
7	Santa Maria	307	364		364
8	Huaylacucho	248	256		256
9	Cedro	134			
10	Valdivia	73			
11	Amaru	18			
12	Balcón	76			
13	Chihuana	100			
14	San José de Colpa	96			
15	Soledad	109			
16	Poytuc	112			
17	Colpapampa	95			
18	Ichucucho		279		279
19	Población dispersa		1371		1371
	<b>Total</b>	<b>3761</b>	<b>3834</b>	<b>1142</b>	<b>4976</b>

Fuentes: CPV - 2005 y 2007

Anexo N° 11: Población por centro poblado, distrito de San Marcos de Rocchac, provincia de  
Tayacaja, departamento de Huancavelica.

N°	Centro Poblado	Censo 2005	Censo 2007		
		Población	Rural	Urbano	Total
1	San Marcos de Rocha	422		558	558
2	Huari (Los Libertadores)	308	350		350
3	Quimllo	446	362		362
4	San Isidro de Acobamba	300	189		189
5	San Martin de Gilapata	189	279		279
6	Montecolpa	195	249		249
7	Cruz Pata	0			
8	Tiopampa	26			
9	Mapa Rumi	24			
10	Sillapata	1			
11	Tambo	5			
12	Cconchopata	10			
13	Occopata	9			
14	Yananyac	25			
15	Islacucho	7			
16	Pacchahuaycco	0			
17	Ñuñunga	26			
18	Pampachaca	0			
19	Pachas	0			
20	San José de Trancapampa	145			
21	Chucco Huaycco	8			
22	Palca Yacu	94			
23	Cochapata	0			
24	Añaspampa	3			
25	Tankar	16			
26	Chinchaybamba	19			
27	Sillapata	7			
28	Pucara	3			
29	Allpacorral	2			
30	San Pablo de Huanquilca	100			
31	Parco	66			
32	Acco	3			
33	Santa Rosa de Jatuncorral	135			
34	Ccellosisa	4			
35	Agille	0			
36	Chicyapata	0			
37	San Francisco de Paccha	138			
38	Manya Huasi	13			
39	Chacapampa	43			
40	Chilche	191			
41	Pampahuasi (Buenavista)	38			
42	Tauripata	5			
43	San Juan de Vista Alegre	57			
44	Pirurraccra	0			

N°	Centro Poblado	Censo 2005	Censo 2007		
		Población	Rural	Urbano	Total
45	Putacca	9			
46	Pucacuto	9			
47	Poblacion Dispersa		1215		1215
	Total	3101	2644	558	3202

Fuentes: CPV - 2005 y 2007

**Anexo N° 12: Población por centro poblado, distrito de Surcubamba, provincia de Tayacaja, departamento de Huancavelica.**

N°	Centro Poblado	Censo 2005	Censo 2007		
		Poblacion	Rural	Urbano	Total
1	Surcubamba	406		422	422
2	Matara	163	163		163
3	Socos	215	225		225
4	Rumichaca	148	155		155
5	Sachacoto	444	488		488
6	Paucamarca	993	292		292
7	Bellavista	219	233		233
8	Yananyac	239	249		249
9	Vista Alegre	43	317		317
10	Pueblo Libre	227	189		189
11	Jatuspata	207	172		172
12	Monserate	17			
13	Calvario	6			
14	Chacas	10			
15	Platanal	1			
16	Limal	0			
17	Ucuchapampa	22			
18	Rumihuasi	15			
19	Loma	0			
20	Cedro	16			
21	Pacahuasi	0			
22	Chilcapampa Santa Lucia	96			
23	Shunaypata	84			
24	Cruz Pata	2			
25	Amapola	7			
26	Tancarpata	130			
27	Santa Cruz de Taraca	169			
28	Ñuñunga	4			
29	Panteon Pampa	6			
30	Barraspampa	7			
31	Huarmicocha (Sune)	10			
32	Cullochaca	8			
33	Sumaqpampa	0			
34	Pauqarchuco	0			

N°	Centro Poblado	Censo 2005	Censo 2007		
		Poblacion	Rural	Urbano	Total
35	Novillo Pampa	5			
36	Yacuanay	0			
37	Cochapata	51			
38	Orccopampa	24			
39	Mal Paso	26			
40	Runicruz (Pacca)	5			
41	Cocha	8			
42	Incapuquio	3			
43	Toma	0			
44	Hunacamacho	0			
45	Qosqo	0			
46	Huacachi	81			
47	Chillihua	124			
48	Lucma	5			
49	Chpiloma	53			
50	Mururumi	11			
51	Pachcapata	43			
52	Sinuahuaycco	17			
53	Unupampa	29			
54	Chillhuapata	13			
55	Ayapata	74			
56	Hatupampa	0			
57	Hacienda Chogue	1			
58	Yanarumi	0			
59	Trapiche	0			
60	San Fernando	1			
61	Millpo	73			
62	Lima Lima	9			
63	Pucarumis	172			
64	Verde Pata	14			
65	Huanupata	0			
66	Alegre	2			
67	Chinchipampa	67			
68	Toccyasca	1			
69	Mandinga	4			
70	Sachacopata	80			
71	Talhuis	13			
72	Saca Plata	0			
73	Liriocasa	1			
74	Sambocachi	67			
75	Ccarccancha	14			
76	Vilcar	1			
77	Caymo	64			
78	Sarpopampa	7			
79	Suiricocha	4			
80	Angel Pata	17			
81	Qocha Huayqo	0			

N°	Centro Poblado	Censo 2005	Censo 2007		
		Poblacion	Rural	Urbano	Total
82	Poblacion Dispersa		2207		2207
	<b>Total</b>	<b>5098</b>	4690	422	<b>5112</b>

Fuentes: CPV - 2005 y 2007

**Anexo N° 13: Población por centro poblado, distrito de Salcahuasi, provincia de Tayacaja, departamento de Huancavelica.**

N°	Centro Poblado	Censo 2005	Censo 2007		
		Poblacion	Rural	Urbano	Total
1	SALCAHUASI	290		377	377
2	SANTA CRUZ DE HUAMANMARCA	261	219		219
3	LA LOMA BAJA	255	211		211
4	SAN ANTONIO	229	275		275
5	SANTA CRUZ DE PUEBLO LIBRE	156	159		159
6	LA LOMA CENTRO	278	255		255
7	SAN JOSE DE SILVA	183	178		178
8	URPAY	289	287		287
9	SANTA TERESITA DE QUICHCAPAT	175	158		158
10	HUACCAYRUMI	274	302		302
11	SANTA FE DE CHAMANA	196	185		185
12	LA LOMA ALTA	229	204		204
13	CHUYAPATA	144			
14	CURIBAMBA	0			
15	LA LIBERTAD DE AMPURCO	131			
16	YACUHUANY	0			
17	RANRAPATA	0			
18	LOS ANGELES DE CCOCHAPATA	118			
19	LIRCAY	15			
20	MUCHKA	61			
21	SACHAMARCA	12			
22	ACHAQUI	28			
23	PALMAPAMPA	106			
24	LUICHOPATA	37			
25	HORNOPATA	29			
26	POTRERO	35			
27	LAMBRASHUACCTA	80			
28	SAN JUAN DE CRUZ PATA	116			
29	PACHI	84			
30	POBLACION DISPERSA		1011		1011
	<b>TOTAL</b>	<b>3811</b>	3444	377	<b>3821</b>

Fuentes: CPV - 2005 y 2007

Anexo N° 14: Población por centro poblado, distrito de Salcabamba, provincia de Tayacaja, departamento de Huancavelica.

N°	Centro Poblado	Censo 2005	Censo 2007		
		Poblacion	Rural	Urbano	Total
1	SALCABAMBA	205		208	208
2	SAN JUAN DE YANANACO	188	154		154
3	CEDRO PAMPA	400	388		388
4	SANTA CRUZ DE PUCAYACU	276	223		223
5	SANTA ROSA DE PALCA	280	221		221
6	MIRAFLORES	471	176		176
7	ACOBAMBA	253	232		232
8	UNION ROSARIO ISTAY	178	197		197
9	PATAY	377	373		373
11	AYACCOCHA	935	240		240
13	MOLLEPATA	254	264		264
14	OVEJERIA QUISHUARCANCHA	103			
15	DANIEL HERNANDEZ	42			
16	LAYANPATA	0			
17	TARAPATA	13			
18	MATIBAMBA	89			
19	YURAC YACU	104			
20	GARCIA PAMPA	126			
21	SAN LUIS DE RABAYOC	33			
22	MANCHAY	72			
23	CUCHICANCHA	41			
24	PUCARA PATA	41			
25	OCCORO PEROLCOCHA	118			
26	SANTA ROSA DE PILATA	85			
27	ACCNOPAMPA	31			
28	CHICCHICANCHA	13			
29	UNION SANTA ROSA CHANGUELETA	142			
30	BELLA VISTA LAUCA	217			
31	MUTUYPATA	126			
32	CAYMO	187			
33	TACANA	15			
34	TUNAC	0			
35	PUNCHAUYACU	0			
36	ORCCON		152		152
37	HUACHAC		193		193
38	POBLACION DISPERSA		2100		2100
	<b>TOTAL</b>	<b>5415</b>	<b>4913</b>	<b>208</b>	<b>5121</b>

Fuentes: CPV - 2005 y 2007



Anexo N° 15: Población por centro poblado, distrito de Tintay Puncu, provincia de Tayacaja, departamento de Huancavelica.

N°	Centro Poblado	Censo 2005	Censo 2007		
		Poblacion	Rural	Urbano	Total
1	TINTAY	317		1082	1082
2	TABLAHUASI	175	271		271
3	UCHUY SIHUIS	329	554		554
4	LLAULLICA	191	391		391
5	LLIHUAPAMPA	107	215		215
6	PALMAPAMPA	186	252		252
7	SAN ISIDRO	250	348		348
8	COCHABAMBA GRANDE	701	1221		1221
9	PUERTO SAN ANTONIO	298	542		542
10	HUALLHUAPAMPA	208	350		350
11	HUICHCCANA	135	467		467
12	RITICUCHO	44	258		258
13	ANCHAC	1			
14	PACRAHUAYCO	18			
15	ALLCCOCCOCHA	21			
16	HUACCAYCHUCO	30			
17	NUEVO PROGRESO	61			
18	AMAÑACAY	5			
19	CHECCHEPAMPA	13			
20	CCAMPATO	19			
21	CCONCCORPATA	0			
22	PATA HUASI	17			
23	LLACTAPATA	17			
24	JUSTICCOCHA	17			
25	PILCOCOCHA	2			
26	SAN JUAN DE MIRAFLORES	90			
27	JERUSALEN	1			
28	COLLPA	0			
29	PIRHUAYOCC	1			
30	TALHUIS	21			
31	SHACHACOTO	0			
32	HUALLPAHUASI	12			
33	YANANYACC	0			
34	SAN LORENZO	0			
35	YANA WILLCA	0			
36	TINCOC	44			
37	YURAC CORRAL	32			
38	TAYAPATA	34			
39	ROBLE	22			
40	HUARMICCOCHA	48			
41	RAQUIPAMPA	5			
42	TALHUISPAMPA	30			
43	INGAHUASI	12			
44	CHUCCHUCURI	1			

N°	Centro Poblado	Censo 2005	Censo 2007		
		Poblacion	Rural	Urbano	Total
45	PALTA RUMI	40			
46	UCHUY SUNE	76			
47	PUTACA	22			
48	ARTESAS	19			
49	NUEVA VICTORIA	0			
50	MANAZAMANA	2			
51	JATUN HUAYCCO	27			
52	SUNE	125			
53	PURO PURO	48			
54	CCOCHAPATA	0			
55	CHAUPI HUAYCCO	16			
56	ISLA PAMPA	21			
57	MANDOR	0			
58	SACHAPATA	0			
59	AUQUIMBRA	3			
60	GALVISTAMBO	10			
61	QUINSACCOCHA	20			
62	POBLACION DISPERSA		2560		2560
	<b>TOTAL</b>	<b>3944</b>	<b>7429</b>	<b>1082</b>	<b>8511</b>

Fuentes: CPV - 2005 y 2007

Anexo N° 16: Población por centro poblado, distrito de Huaribamba, provincia de Tayacaja, departamento de Huancavelica.

N°	Centro Poblado	Censo 2005	Censo 2007		
		Poblacion	Rural	Urbano	Total
1	HUARIBAMBA	831		787	787
2	CHICCHICANCHA	193	159		159
3	PARIAC	271	202		202
4	COLPA	119	173		173
5	PICHUS	1051		1619	1619
6	CALLACASA	249	171		171
7	SANTA CRUZ DE HUAYARQUI	401	333		333
8	CHANGARA	163	157		157
9	HUANCHUY PONGORA (PONGORA)	168	152		152
10	INYAC (SANTA CRUZ DE INYAC)	457	416		416
11	SANTA ROSA	249	154		154
12	TAPU	386	257		257
13	CHURAMPI	273	222		222
14	ANTA	775	663		663
15	AYACANCHA	562	501		501
16	ANCAYPAHUA	199	169		169
17	UCUSCANCHA	18			
18	PACCHA	19			
19	PUTACCA	79			
20	CARHUAC	119			
21	MANDOR	3			
22	PUTAJA	0			
23	GENUAPATA	0			
24	JATUN OCCO	17			
25	HUANCHUY	1			
26	SAN JOSE	83			
27	PUYO PUYO	3			
28	PACCHA HUARINAY	12			
29	PUCHCA	5			
30	ACCOCUCHO	13			
31	ROQUEL PATA	4			
32	ÑUÑUNGA	34			
33	AYAHUASI	50			
34	CCACCACHUNTA	0			
35	HUAYLANCHO	0			
36	SUYO PUQUIO	26			
37	RANRAHUAYCCO	38			
38	USACCOCHA	13			
39	CASHAPATA	0			
40	PUTACCAPAT A	21			
41	RUNTUPUQUIO	4			
42	RANRACANCHA (CORAZON DE JESUS)	14			
43	DOS DE MAYO DE CCARIRACC	115			

N°	Centro Poblado	Censo 2005	Censo 2007		
		Poblacion	Rural	Urbano	Total
44	LIMA LIMA	11			
45	SAN JOSE DE PITECC	62			
46	SAN CRISTOBAL DE PUYTOC	131			
47	VILLA FLOR	62			
48	AYMARA	6			
49	PUCARAPATA	129			
50	TAYASH	0			
51	CUNAY	34			
52	RUNYO	9			
53	MANZANAPAMPA	22			
54	MANZANAPATA	4			
55	MILOPATA	12			
56	ACOCANCHA	21			
57	YANAMA	30			
58	RACCRACANCHA (RACCRANCANCHA)	108			
59	UTOCOCHA	28			
60	COLLPA	8			
61	SAN CRISTOBAL DE ANTIPHUASIN	64			
62	COCHAC	2			
63	RETAMA (URPAYPAMPA)	34			
64	YANAMA	93			
65	HUANCAMULLO	6			
66	HUAYNA PONGORA	40			
67	RUNTUPATA	6			
68	PULAU CUCHO	2			
69	POBLACION DISPERSA		1504		1504
<b>TOTAL</b>		<b>7962</b>	<b>5233</b>	<b>2406</b>	<b>7639</b>

Fuentes: CPV - 2005 y 2007

Anexo N° 17: Población por centro poblado, distrito de Pazos, provincia de Tayacaja,  
departamento de Huancavelica.

N°	Centro Poblado	Censo 2005	Censo 2007		
		Poblacion	Rural	Urbano	Total
1	PAZOS	1242		1326	1326
2	ACOCRA	189	190		190
3	CARAMPA	704	255		255
4	SAN JOSE DE AYMARA (AYMARA)	465	446		446
5	SANTA CRUZ DE ILA	602	538		538
6	QUISHUARCANCHA	172	158		158
7	CHUQUITAMBO	734	706		706
8	QUILLHUAY	368	339		339
9	SAN CRISTOBAL DE ÑAHUIN	317	219		219
10	COYLLORPAMPA	602	644		644
11	TONGOS	583	618		618
12	MULLACA	648		488	488
13	COLLPATAMBO	489	403		403
14	QUISPIÑICAS	258	229		229
15	VISTA ALEGRE	230			
16	LIBERTAD	62			
17	RUNDO	15			
18	SACHACARAMPA	0			
19	HUAYLLAPAMPA	86			
20	YAURIHUANCA	0			
21	ACLOYHUAYCCO	5			
22	PUTACCA	10			
23	JATUN PATA	0			
24	RAJAYCANCHA (LIBERTAD)	12			
25	CHURRIA	71			
26	ACLOPATA	2			
27	LAYNNIO	0			
28	SANTA CRUZ DE PUYHUAN	34			
29	SANTA ROSA DE PUTACCA	85			
30	ATURQUI		229		229
31	MANSANAHUASI		159		159
32	POBLACION DISPERSA		564		564
	TOTAL	7985	5697	1814	7511

Fuentes: CPV - 2005 y 2007

Anexo N° 18: Población por centro poblado, distrito de Quishuar, provincia de Tayacaja,  
departamento de Huancavelica.

N°	Centro Poblado	Censo 2005	Censo 2007		
		Poblacion	Rural	Urbano	Total
1	QUISHUAR	925		854	854
2	RETAMA	3			
3	SANTA CRUZ PATA	0			
4	VILCAPATA	7			
5	OCCOPATA	16			
6	SILLAPATA	0			
7	ANGARAPATA	4			
8	CHAMANA	0			
9	YANACULLO	1			
10	PACHAS	0			
11	RICUSPALLA	2			
12	CRUZ-PATA	28			
13	JATILLOS	21			
14	TAURIBAMBA	8			
15	ALLPAHORCCONA	8			
16	CASABAMBA	0			
17	MONTENEGRO	0			
18	POBLACION DISPERSA		88		88
	<b>TOTAL</b>	1023	88	854	942

Fuentes: CPV - 2005 y 2007

**Anexo N° 19: Población por centro poblado, distrito de Colcabamba, provincia de Tayacaja, departamento de Huancavelica.**

N°	Centro Poblado	Censo 2005	Censo 2007		
		Poblacion	Rural	Urbano	Total
1	COLCABAMBA	1616		2026	2026
2	QUINTAO	267	179		179
3	SUYLLOC	369	277		277
4	ANDAYMARCA	640	306		306
5	SAN LUIS DE ESTANQUE	394	255		255
6	RUNDO VILCA	176	220		220
7	LLOCCE HUANTACCERO	234	153		153
8	INTI VILCA	46	191		191
9	PICHIU	368	364		364
10	OCCOBAMBA	189	240		240
11	RANRA	228	211		211
12	TOCCLLACURI	395	402		402
13	OCCORO	294	263		263
14	HUARANHUAY	391	407		407
15	MATACHOCCO	212	179		179
16	PILCOS	276	220		220
17	UNION CCANO	230	184		184
18	CHECCHE	246	181		181
19	CARPAPATA	501	350		350
20	TRES DE OCTUBRE CHAUQUIMARCA	181	191		191
21	CHACAS	183	187		187
22	LOS NOGALES	475	237		237
23	PICHCCAPUQUIO	502	326		326
24	SAN CRISTOBAL	289	244		244
25	CHACHAS	243	235		235
26	NINABAMBA	264	155		155
27	PACUS	134	151		151
28	TOCAS	238	286		286
29	CHUSPI	246	198		198
30	SAN ISIDRO DE MOTUYPATA	211	202		202
31	SAN JERONIMO DE CHUSPI (OCCO)	175	178		178
32	VIOLETAS ACCOYANCA	416	373		373
33	HUALLHUAYPATA	312	251		251
34	SAN JOSE	349	154		154
35	QUICHUAS	19		661	661
36	TAMBUILLA	129	154		154
37	POCYACC	290	292		292
38	LA FLORIDA	243	222		222
39	SANTA ROSA DE MALLMA	143	225		225
40	MANTARO	211	200		200
41	AYAORCCO	187	152		152
42	DOS DE MAYO	180	197		197
43	COLCA	261	454		454
44	ACCOCUCHO	199	192		192

N°	Centro Poblado	Censo 2005	Censo 2007		
		Poblacion	Rural	Urbano	Total
45	PALCA GRANDE	60			
46	TORO PUCCLLANA	19			
47	SIRIHUIRACC	16			
48	TAMBOPAMPA	31			
49	PACOPATA	161			
50	CCOLLPACUCHO	180			
51	PANTEON PAMPA	7			
52	SAN ANDRES	98			
53	TINTERO PATA	44			
54	CAMPO ARMI-O	24			
55	CORMIS	28			
56	HUACCAMULLO	2			
57	CHINCHAYBAMBA	0			
58	HUISQUENCHA	14			
59	ACOPATA	6			
60	SAN MARTIN DE POTACCA	178			
61	TALHUIS	144			
62	SILLACCASA	25			
63	UNION TAMBO	84			
64	MANTACA	12			
65	CHAPLANCA	51			
66	UNION SANTA ROSA	120			
67	LAYAMPATA	70			
68	SAN JOSE	166			
69	LAYANCUCHO	9			
70	TANCAR PAMPA	59			
71	TOCAS SAMANEZ	37			
72	CHACAPAMPA	20			
73	YANACUCHA	121			
74	PLATERO PATA	12			
75	CHACCO	74			
76	VIGAPATA	4			
77	ACCOCCASA	68			
78	SANTA ROSA DE TRANCA	42			
79	PUQUIALES	92			
80	TALHUIS BAJO	62			
81	MARAYPAMPA	73			
82	ICUIZA	62			
83	LUICHUS	54			
84	ALL HUAYACAY	34			
85	SANTA ROSA DE MATARA	71			
86	CABRACANCHA (CABRACCENCHA)	37			
87	IUTI	69			
88	ESPECIA PAMPA	8			
89	JUCHUY ICHUPATA	98			
90	CAPCAS	89			
91	LLACCATO	11			



N°	Centro Poblado	Censo 2005	Censo 2007		
		Poblacion	Rural	Urbano	Total
92	PIA	1			
93	HUARI	16			
94	CHACAPAMPA	2			
95	TINYAC	49			
96	CCESCCEPATA	7			
97	VISTA ALEGRE DE OCORO	114			
98	VISTA ALEGRE	177			
99	TAMBO PAMPA	25			
100	NUEVA ESPERANZA	62			
101	CCECCO HUAYCCO	10			
102	YANAPACCHA	34			
103	CUCHARAN	7			
104	CHINCHI	2			
105	BARRIO LA FLORIDA	58			
106	OCCOBAMBA CHICO	82			
107	QUICHCAPATA	18			
108	AMARU	157			
109	CHIHUAHUAY	14			
110	MONTEHUASI	78			
111	MAZO	8			
112	SUNI	13			
113	CHAUPIHUASI	22			
114	PASO ORCCO	24			
115	QUICHUAS	761			
116	SAN CRISTOBAL DE RAYAN	184			
117	SACHAMARCA	135			
118	MILOPATA	48			
119	PACOBAMBA	34			
120	TASTAPAMPA	15			
121	YAHUARPUQUIO	78			
122	MIRAFLORES	52			
123	LAYAM PAMPA	32			
124	SAN PEDRO	25			
125	PIRHUARUMI	56			
126	MALLMAHUARI	127			
127	SIETE HEROES	81			
128	RAYAN	213			
129	CHIGNA	26			
130	CRUZ MOCCO	8			
131	TENERIA	41			
132	ANCAPAUIANAN	48			
133	SALVIAPAMPA	229			
134	UCHUY PALCA	18			
135	TARACAY	43			
136	VILLA AZUL	21			
137	ARHUAYACU	131			
138	CHINCHIPAMPA	74			

N°	Centro Poblado	Censo 2005	Censo 2007		
		Poblacion	Rural	Urbano	Total
139	PACHAS PATA	81			
140	BUENOS AIRES	194			
141	HUACCTAPACCO	57			
142	SAN LUIS DE MATARA	91			
143	TOCAS AGUA DULCE	124			
144	MONTEHUASI	60			
145	PACCHAPATA	28			
146	TRUGIMAMPA	41			
147	HUAYO	10			
148	CAPCAS PUCRO	17			
149	PUNCUNCRO	78			
150	TALHUIS	43			
151	SAN ISIDRO DE CHUÑUNA	87			
152	MALLMA HUAYCCO	38			
153	RANRACANCHA	50			
154	LAMBRAS PATA	78			
155	ICHUPATA	12			
156	TACCSANA PAMPA	127			
157	FUNDICION	0			
158	MARCO PATA	21			
159	PAJAYRACRA	38			
160	HUANCAYOCCASA	63			
161	SANTA FE DE JABONILLO	166			
162	HUALLPARI	98			
163	AMUYAPAMPA	30			
164	PALLCCAHUAYCCO	51			
165	NUEVO PROGRESO ARRAYAN	140			
166	SARSAPAMPA LOS ANGELES	81			
167	YURACCASA	42			
168	JELLORUMI	38			
169	ANTARACCAY	104			
170	BARRIO LAYANPATA	46			
171	VISTA ALEGRE	101			
172	POBLACON DISPERSA		7452	130	7582
	<b>TOTAL</b>	<b>21593</b>	<b>17490</b>	<b>2817</b>	<b>20307</b>

Fuentes: CPV - 2005 y 2007

Anexo N° 20: Población por centro poblado, distrito de Pampas, provincia de Tayacaja,  
departamento de Huancavelica.

N°	Centro Poblado	Censo 2005	Censo 2007		
		Poblacion	Rural	Urbano	Total
1	PAMPAS	6144		6027	6027
2	SANTA ROSA DE CAPILLAPATA	153	176		176
3	SAN CRISTOBAL DE HUAYRAPIRI	466	271		271
4	SANTIAGO DE TUCUMA	826	698		698
5	SANTA CRUZ DE BELLAVISTA	264	247		247
6	SANTA CRUZ DE CHAUCHURA	156	165		165
7	VIÑAS	694	597		597
8	SAN CARLOS	345	225		225
9	AHUAYCHA CASAY	401	224		224
10	CENTRO UNION CORINTO	196	173		173
11	EL PORVENIR	177	157		157
12	CENTRO UNION PUCA ERA	251	152		152
13	SANTA ROSA DE MANTACRA	267	204		204
14	SAN JUAN DE MANTARO	345	303		303
15	SAN JUAN DE PAUCAPAMPA	135			
16	SAN JOSE DE MANZANAYOC	100			
17	LAMBRAS	30			
18	TAURISPAMPA	28			
19	VISTA ALEGRE CASAY	144			
20	HUARACCO	26			
21	ATAHUARA	8			
22	CHACCO	3			
23	AVIACION CASAY	135			
24	DOS DE MAYO DE PUNYACHI	186			
25	UYRUS BAJA	33			
26	RAYAN SANGLE	18			
27	PROVIDENCIA	57			
28	SANTA CRUZ DE SECCEPERE	44			
29	UYRUS PAMPA	128			
30	TUYO	15			
31	OCCOBAMBA	165			
32	UNION PROGRESO CASAY	71			
33	SOCORRO	171			
34	RAYAN	0			
35	PARIANCANCHA	15			
36	SANTA ROSA	36			
37	TRES MARIAS	11			
38	MOLINO SANTA ROSA	25			
39	POBLACION DISPERSA		1261		1261
	<b>TOTAL</b>	<b>12269</b>	<b>4853</b>	<b>6027</b>	<b>10880</b>

Fuentes: CPV - 2005 y 2007

Anexo N° 21: Población por centro poblado, distrito de Ñahuimpuquio, provincia de Tayacaja,  
departamento de Huancavelica.

N°	Centro Poblado	Censo 2005	Censo 2007		
		Poblacion	Rural	Urbano	Total
1	ÑAHUIMPUQUIO	1185		1031	1031
2	IMPERIAL	559		499	499
3	PUYHUAN	170	155		155
4	JATUNPAMPA	228	161		161
5	ATAHUALPA	74			
6	TELLERIA (SAN FRANCISCO DE TELLERIA)	115			
7	REPARTICION ( ISLA GRANDE)	14			
8	PARCO VILLANUEVA	145			
9	PARCO	19			
10	LIRIOPAMPA (LIRIOPATA)	85			
11	ANDABAMBA	5			
12	POBLACION DISPERSA		329		329
	TOTAL	2599	645	1530	2175

Fuentes: CPV - 2005 y 2007

Anexo N° 22: Población por centro poblado, distrito de Daniel Hernandez, provincia de  
Tayacaja, departamento de Huancavelica.

N°	Centro Poblado	Censo 2005	Censo 2007		
		Población	Rural	Urbano	Total
1	MARISCAL CACERES	3503		3946	3946
2	PALTARUMI	831	699		699
3	JATUN PAMPA	191	152		152
4	CHANTY	3	170		170
5	LA COLPA	422	222		222
6	AGUA BLANCA	194	182		182
7	PUEBLO LIBRE	161	165		165
8	HUALLHUAYOCC	168	155		155
9	SANTA MARIA	454	417		417
10	PAMPA BLANCA	693	432		432
11	RUNDO	672	400		400
12	MARCO PATA	414	382		382
13	ATOCC	473	463		463
14	UCHUYMARCA	270	375		375
15	HUAYO	1			
16	HUAYRAPIRI	54			
17	LOS ANGELES DE CUCHARAN	88			
18	CHINCHIPAMPA	149			
19	MASHUAYLLO	229			
20	MINO	88			
21	SAN FRANCISCO DE CHECCHE	107			
22	QUISUAR MUCCO	31			
23	ACAO	92			
24	HUILTO	145			
25	CHECCHECANCHA	87			
26	ÑUÑUNGA	60			
27	CCARAYOCC	51			
28	HUATA CAYPATA	0			
29	MARCO	94			
30	CARNINCERIA	20			
31	CHILCAS		226		226
32	POBLACION DISPERSA		1366		1366
	<b>TOTAL</b>	<b>9745</b>	<b>5806</b>	<b>3946</b>	<b>9752</b>

Fuentes: CPV - 2005 y 2007

**Anexo N° 23: Población por centro poblado, distrito de Ahuaycha, provincia de Tayacaja,  
departamento de Huancavelica.**

N°	Centro Poblado	Censo 2005	Censo 2007		
		Poblacion	Rural	Urbano	Total
1	AHUAYCHA	888		794	794
2	SAN CRISTOBAL DE ANTACAY	276	206		206
3	SAN MIGUEL DE HUALLHUA	796	779		779
4	SANTA ROSA DE RAYAN PATA	253	223		223
5	YARCCACANCHA	424	352		352
6	PURHUAY	200	193		193
7	TUPAC AMARU	181	160		160
8	NUEVA ESPERANZA	166	165		165
9	FLORIDA	202	183		183
10	CONOCC	221	216		216
11	LIBERTAD AYRAMPO	200	172		172
12	VISTA ALEGRE	266	249		249
13	BARRIO TAYACAJA	267	185		185
14	HUARANHUAY	16			
15	RUDIO PAMPA	88			
16	PARCO CHICO	154			
17	AYASPATA (AYASMOCCO)	18			
18	PACHAHUASI	159			
19	LLACTAPATA	58			
20	MACHACUAY	112			
21	SAN PEDRO DE CORPACANCHA	78			
22	VILLA PROGRESO DE MACCAS	61			
23	PUCRUTU	15			
24	LANZA	76			
25	ICHMACCASA	25			
26	OCCORO	12			
27	PUTACCA	5			
28	PUMAHUILCA	47			
29	TOTORA	145			
30	COLPA	37			
31	CATAC	41			
32	SAN JUAN DE MICHICPAMPA	101			
33	YANAPACCHA	23			
34	CCOCCOCHA	23			
35	SANTA CRUZ DE ISTAY	138			
36	SANTA CRUZ DE ESPECIA	56			
37	CHACCOCHA	101			
38	ESCRIBENS	10			
39	POBLACION DISPERSA		1335		1335
	TOTAL	5939	4418	794	5212

Fuentes: CPV - 2005 y 2007

Anexo N° 24: Población por centro poblado, distrito de Acraquia, provincia de Tayacaja, departamento de Huancavelica.

N°	Centro Poblado	Censo 2005	Censo 2007		
		Poblacion	Rural	Urbano	Total
1	ACRAQUIA	790		799	799
2	SAN JUAN DE PILLO	198	204		204
3	DOS DE MAYO	519	376		376
4	HUASA PUQUIO	206	222		222
5	MARAYCUCHO	127	158		158
6	PAMURI	481	488		488
7	SANTA ROSA	314	294		294
8	COLCA	216	230		230
9	UNION PROGRESO (PUSQUI)	155	171		171
10	SAN VICENTE DE OIQUE (OIQUE)	227	305		305
11	ANTACOTO	209	223		223
12	CENTRO UNION	256	245		245
13	VILLA LA LIBERTAD (MATASENCC)	276	325		325
14	PUCACORRAL	99			
15	SAN JUAN DE MIRAFLORES (CHUI)	112			
16	SAN ANTONIO	143			
17	RUYACCASA	82			
18	TASTA	18			
19	PALLCAPAMPA	26			
20	COLIS	63			
21	TUTANYA (EL LINDERO)	57			
22	SAN PEDRO DE CIENEGUILLA	106			
23	MUCURO	61			
24	SAN JUAN DE OTUTO	83			
25	SAN CRISTOBAL	100			
26	ÑUÑUNGAPATA	46			
27	SAN JUAN DE HUANCAMACHAY	55			
28	JABLASPATA	14			
29	BAÑADERO	4			
30	AYAHUASI	18			
31	PACHAHUASI		163		163
32	POBLACION DISPERSA		1000		1000
	<b>TOTAL</b>	<b>5061</b>	<b>4404</b>	<b>799</b>	<b>5203</b>

Fuentes: CPV - 2005 y 2007

Anexo N° 25: Población por centro poblado, distrito de Acostambo, provincia de Tayacaja, departamento de Huancavelica.

N°	Centro Poblado	Censo 2005	Censo 2007		
		Poblacion	Rural	Urbano	Total
1	ACOSTAMBO	972		901	901
2	VISTA ALEGRE	467	453		453
3	HUAYTA CORRAL	183	152		152
4	QUEBRADA IMPERIAL (IMPERIAL)	242	186		186
5	CONOPA	186	164		164
6	QUINTAOJO (QUINTA OCCO)	280	268		268
7	MAGDALENA DE CHILCAPATA	199	166		166
8	ALFAPATA	213	167		167
9	PAQUIRA (PAQUERA)	9			
10	ITANACCASA	61			
11	HORNOYOCC	1			
12	PAMPA BLANCA	41			
13	CENTRO LIBERTAD	85			
14	OTUTO	95			
15	AZUL CCOCHA	32			
16	ALALAY	84			
17	MOLLEPATA	0			
18	SAN MEREGILDO (COMPADRE HUAY)	57			
19	SANTA CRUZ	118			
20	LAUZA CHICO	86			
21	LA LIBERTAD (CENTRO UNION LIBERTAD)	33			
22	EMPEDRADO	120			
23	CHACAPATAN	9			
24	CCENCHO (LIBERTAD ALTA)	47			
25	CCANTO	40			
26	CARIASO ALTO	16			
27	SANTA MARIA DE LAUZA GRANDE	87			
28	ANTA VIRUS	43			
29	PACCHAPATA	93			
30	UNION	139			
31	ERAPATA	79			
32	MILOPATA	0			
33	PACCHAPATA ALTA	103			
34	PUCAPAMPA	2			
35	IRAPATA	38			
36	UNION LA LIBERTAD	18			
37	CHALLHUAS	11			
38	QUISUARPATA (QUISHUARPATA)	0			
39	ILLACHAYOCC	17			
40	HUANTARO	88			
41	CASMA	28			
42	CONDORBAMBA	1			
43	CHICLLAPATA	74			
44	LIULE	30			



N°	Centro Poblado	Censo 2005	Censo 2007		
		Poblacion	Rural	Urbano	Total
45	PANTIPATA (NUEVA ESPERANZA)	80			
46	CHUCUNA (SANTA ROSA CHUCUNA)	193			
47	VACANACANA	9			
48	HUACHACCPATA	36			
49	PACCHAPATA BAJA	57			
50	PUCRUTO	15			
51	COLCA	30			
52	SUYTO CORRAL	37			
53	CCATUNRUMI	88			
54	POBLACION DISPERSA		2080		2080
	TOTAL	5072	3636	901	4537

Anexo N° 26: Población por centro poblado, distrito de Ayahuanco, provincia de Huanta, departamento de Ayacucho.

N°	Centro Poblado	Censo 2005	Censo 2007		
		Poblacion	Rural	Urbano	Total
1	VIRACCHAN	325	219	740	959
2	SANABAMBA	100	154		154
3	PUCACOLLPA	114	196		196
4	LA LIBERTAD	120	162		162
5	PALOMA ALEGRE	156	237		237
6	SACHABAMBA	44	199		199
7	LLACTAPATA	240	305		305
8	JAUCAN	183	198		198
9	HUALLHUA	438	553		553
10	CHACHASPATA	312	436		436
11	HUARCATAN	150	216		216
12	PAMPA CORIS	273	377		377
13	MAYHUAVILCA	98	175		175
14	QOCHACC	271	539		539
15	TAMBOBAMBA PATACHUYA	114	180		180
16	AYAHUANCO	132		338	338
17	UNION VILLA FLORIDA	170	186		186
18	CHOCCILLO PATA AYAHUANCO	167	192		192
19	LLAMANNIYUQ	70	161		161
20	MARCCO	19			
21	LAMBRAS	64			
22	AYAPATA	39			
23	ICRO	25			
24	CEDRO PATA	31			
25	RANRA PUQUIO	39			
26	SECCESPAMPA	15			
27	ANCO QUICHKA	44			
28	YANAQOCHA I	84			
29	TANCAR	78			

N°	Centro Poblado	Censo 2005	Censo 2007		
		Poblacion	Rural	Urbano	Total
30	VISTA ALEGRE	96			
31	TAMBO PACOCHA	141			
32	CHUPA CORRAL	21			
33	LUICHOPAMPA	2			
34	HUAYOBAMBA	10			
35	RUYACC CORRAL	4			
36	TECCTECC	3			
37	URAS	24			
38	PAROBAMBA	26			
39	RODEO	5			
40	CHULLAY	29			
41	NOACUCHO	50			
42	ACERO	25			
43	YAPASQA	10			
44	CCASQA	10			
45	PACAYCASA	9			
46	VIRACOCHAN	147			
47	PUTACCA	110			
48	PIEDRALIPE	59			
49	CAYRAMAYO	48			
50	CHOCCLLO PATAPATA	4			
51	TOTORA	28			
52	YANANYACC	8			
53	CCELLCCOY	28			
54	PALLCCA	5			
55	PAMPA HERMOSA	32			
56	YAWAR MACHAY	3			
57	YURACCYACU	11			
58	PALLCCA	27			
59	TAMBOBAMBA	12			
60	LUCMACUCHO	18			
61	ROSAS	7			
62	CHIRICC	1			
63	MOLLEBAMBA	7			
64	LIRIO	21			
65	SAN LUIS DE LUICHUPATA	72			
66	NOA	85			
67	LECCLESPATA	102			
68	SUMAQ YANACOCHA	8			
69	RACCARACCAY	3			
70	UTCUCASA	9			
71	HUAYANAYPAMPA	26			
72	POBLACIÓN DISPERSA		3111		3111
	TOTAL	5261	7796	1078	8874

Fuentes: CPV - 2005 y 2007

Anexo N° 27: Población por centro poblado, distrito de Llochegua, provincia de Huanta, departamento de Ayacucho.

N°	Centro Poblado	Censo 2005	Censo 2007		
		Poblacion	Rural	Urbano	Total
1	LLOCHEGUA	2354		2570	2570
2	UNION	157	307		307
3	CANAYRE	978		1091	1091
4	VILLA VIRGEN BAJA	149	201		201
5	CORONEL PORTILLO	172	163		163
6	SANTA ROSA	543		512	512
7	MAYAPO	1060		1142	1142
8	GLORIA SOL NACIENTE	327	304		304
9	NUEVO PROGRESO	161	229		229
10	JUNIN LIBERTAD	386	282		282
11	LOS ANGELES	224	293		293
12	GLORIA AMARGURA	338	314		314
13	PUERTO AMARGURA	445		543	543
14	PERIAVENTE ALTA	210	211		211
15	CHIHUILLO ALTO SAN ANTONIO	608	534		534
16	CORAZON PATA	39	428		428
17	MATUCANA	168	170		170
18	AREQUIPA	380	424		424
19	YARURI	501	453		453
20	PULPITO ALTA	181	175		175
21	VILLA MEJORADA	547	496		496
22	EL PACIFICO	7			
23	CAUDALOSO	33			
24	KAPACHARI	26			
25	VILLA PROGRESO	102			
26	CHOLA VALDIVIA	72			
27	PULPITO BAJO	95			
28	UNION SAN MIGUEL	205			
29	CARMEN PAMPA	73			
30	NUEVO HORIZONTE	37			
31	CHOLA BAJA	17			
32	HUAYRAPATA	19			
33	VILLA VIRGEN	124			
34	BUENOS AIRES	109			
35	ROSARIO SANTILLANA	69			
36	TACORA	40			
37	CHIHUILLO BAJO	94			
38	NUEVA ESPERANZA BAJA	35			
39	SANKIMINKIARI	78			
40	NUEVO AMANECER	27			
41	PAMPAS	21			
42	CHONGOS	127			
43	CCEROBAMBA	0			
44	SAN JUAN DE MEJORADA	8			

N°	Centro Poblado	Censo 2005	Censo 2007		
		Poblacion	Rural	Urbano	Total
45	NUEVA ESPERANZA ALTA	91			
46	ANATO	68			
47	CORAZON PATA	39			
48	SANTA TERESA	96			
49	CAPOTE	8			
50	POBLACIÓN DISPERSA		1289		1289
	TOTAL	11648	6273	5858	12131

Fuentes: CPV - 2005 y 2007

**Anexo N° 28: Población por centro poblado, distrito de Sivia, provincia de Huanta, departamento de Ayacucho.**

N°	Centro Poblado	Censo 2005	Censo 2007		
		Poblacion	Rural	Urbano	Total
1	SIVIA	2480		3319	3319
3	SAN GERARDO	392	317		317
4	TORRERUMI	203	239		239
5	CHUVIVANA	489	389		389
6	GUAYAQUIL	292	401		401
7	ROSARIO ACON	376	307		307
8	RAMADILLA	209	208		208
9	MONTERRICO	211	249		249
10	SANAMARCA	217	246		246
11	BALSAMUYOCC	257	231		231
12	COMPAÑIA BAJA	232	213		213
13	COMPAÑIA ALTA	152	191		191
14	HUAMAMPATA	243	279		279
15	TRIBOLINE ALTA	177	195		195
16	CHALLHUAMAYO	188	203		203
17	TRIBOLINE	580		709	709
18	SAN JUAN DE MATUCANA	344	309		309
19	TUTUMBARU	409	202		202
20	TIRCUS	120	154		154
22	NAZARET BAJA	77			
23	CASERVINE NORTE	89			
24	NAZARET ALTA	135			
25	MATUCANA ALTA	113			
26	RETIRO	110			
27	SANTA ROSA BAJA	74			
28	CRUZCCASA	116			
29	PAMPA HERMOSA	73			
30	AREQUIPA BAJA	35			
31	PAMPAWASI	87			
32	CHIRIQ LA FLORIDA	16			
33	SANTA ROSA ALTA	72			
34	NUEVA ALIANZA	100			
35	AREQUIPA ALTA	109			

N°	Centro Poblado	Censo 2005	Censo 2007		
		Poblacion	Rural	Urbano	Total
36	TUTIRUCHAYOCC	75			
37	PAMPA AURORA	43			
38	GRANJA SIVIA BAJA	114			
39	GRANJA SIVIA ALTA	59			
40	INDEPENDENCIA	27			
41	GLORIAPATA	112			
42	CAÑAPAMPA	82			
43	SEVITE ALTA	88			
44	CCOLLOTAYOCC	46			
45	NOVILLOCCASA BAJA	158			
46	CASERVINE SUR	84			
47	NOVILLOCCASA ALTA	53			
48	MAMA	32			
49	CCEWLLACCOCHA	45			
50	RAMOS PAMPA	80			
51	BUENOS AIRES	64			
52	ANTECCASA	43			
53	VILLA ESMERALDA	23			
54	VERDECCOCHA	79			
55	MEJORADA	10			
56	SEVITE BAJA	114			
57	KIMPITIRIQUI	72			
58	NUEVA UNION	72			
59	NUEVO PROGRESO	51			
60	COTONIA	76			
61	CHONGOS		202		202
62	CHOLA HUAYRAPATA		152		152
63	POBLACION DISPERSA		3241		3241
	TOTAL	10479	7928	4028	11956

Fuentes: CPV - 2005 y 2007

Anexo N° 29: Población por centro poblado, distrito de Santillana, provincia de Huanta,  
departamento de Ayacucho.

N°	Centro Poblado	Censo 2005	Censo 2007		
		Poblacion	Rural	Urbano	Total
1	SAN JOSE DE SECCE	702		625	625
2	TOCCAS QUESERA	139	159		159
3	MARCCARACCAY	111	192		192
4	ARANHUAY	374	391		391
5	SANTA ROSA DE ARAUJO	368	293		293
6	SAÑOCC	133	174		174
7	LAUPAY	230	202		202
8	LLACCHUAS	205	231		231
9	OCCOPECCA	228	182		182
10	SANAN	157	166		166
11	PICAS	194	178		178
12	PURUS	387	229		229
13	CHACA	1006	947		947
14	PACCHANCCA	221	209		209
15	PUTIS	29			
16	RODEO	40			
17	MASINGANA	109			
18	MOSOQLLAQTA	115			
19	OJOYOCC	37			
20	CCAYAMPI	9			
21	MARCCARE	22			
22	CCANOBAMBA	69			
23	UCHUYHUASI	0			
24	ISMUÑAY	51			
25	LAMBRAS	79			
26	SOCOCHUPA	11			
27	TOLDONA	58			
28	VISCATAN PATA	25			
29	CAYRAMAYO	68			
30	ISTO VISTA ALEGRE	107			
31	HUACHOCCACCA	103			
32	HUAYANAY	15			
33	SAN JUAN DE HUANCAS	89			
34	CCARHUANCHO	69			
35	CCASIPATA	0			
36	PISCCOHUILLCA	98			
37	MOLLEPATA	7			
38	BUENA VISTA	80			
39	INGENIO (PACCRE)	126			
40	GAVILAY	14			
41	CCOCHACC	9			
42	PATA ARANHUAY	31			
43	RUMICHACA	33			
44	ORCCOHUASI (MASHUACANCHA)	7			

N°	Centro Poblado	Censo 2005	Censo 2007		
		Poblacion	Rural	Urbano	Total
45	PUNCO	230			
46	CHOCAY	67			
47	HUILLHUECC	0			
48	CCACHIR	50			
49	SILLOMA	0			
50	ANTAPALLPA	26			
51	HABASPATA	12			
52	HUARANCCAYOC	3			
53	CRUZPATA	7			
54	PARCCORA	68			
55	CHANCCEPAMPA	98			
56	RAMADERO	5			
57	MOROCCOCHA	0			
58	PAROBAMBILLA	11			
59	ACOBAMBILLA	47			
60	CHACHASPUCRO	29			
61	PALLCCA	148			
62	SINWA	2			
63	HUAYRAPAMPA (NUEVA ESPERANZA)	28			
64	CCOCHACA	25			
65	NUEVO PROGRESO	134			
66	QUISUARPUCRO	0			
67	CHINCHAY	119			
68	CCACCAHUASAN	6			
69	CCATUPAMPA	5			
70	SAIHUA LLAMANNIYOCC	32			
71	SAN LUIS	91			
72	CULLUPUQUIO	92			
73	CANRARA	5			
74	POBLACION DISPERSA		3037		3037
	TOTAL	7305	6590	625	7215

Fuentes: CPV - 2005 y 2007

Anexo N° 30: Población por centro poblado, distrito de Santa Rosa, provincia de La Mar,  
departamento de Ayacucho.

N°	Centro Poblado	Censo 2005	Censo 2007		
		Poblacion	Rural	Urbano	Total
1	SANTA ROSA	4255		4702	4702
2	UNION MEJORADA	227	220		220
3	LA UNION	310	183		183
4	SAN AGUSTIN	214	315		315
5	COMUNPIARI	735	699		699
6	CHAMAYRUCHAYOCC	146	161		161
7	MARINTARI	938		954	954
8	SIMARIBA	135	155		155
9	CCAHUASANA	240	160		160
10	CHONTA CCOCHA	193	162		162
11	GLORIA PATA	478	460		460
12	MOZO BAMBA ALTA	162	225		225
13	RINCONADA BAJA	450	349		349
14	PAMPA MIRAFLORES	547		784	784
15	PATACCOCHA	110			
16	BUENA VISTA	50			
17	SAN CRISTOBAL	123			
18	SAN JOSE	32			
19	NUEVA JERUSALEN	126			
20	HUANTACHACA	69			
21	LA VICTORIA	64			
22	AGUAS VERDES	7			
23	NUEVA FORTALEZA	47			
24	RANRAMAYO	80			
25	RINCONADA ALTA	80			
26	HUANCHI	40			
27	YANASACHA	33			
28	ENCARNACION	28			
29	NUEVA GENERACION	26			
30	SAN PEDRO	102			
31	SAN LUIS	118			
32	HUAYRAPATA	96			
33	NUEVO PARAISO (CHIHUILLO)	179			
34	RUMIPATA	21			
35	VISTOSO	75			
36	ANTACCASA	66			
37	BELLA MURUMPIARI	64			
38	CRUZ VERDE	51			
39	POBLACIÓN DISPERSA		1671		1671
	TOTAL	10717	1671	6440	11200

Fuentes: CPV - 2005 y 2007



Anexo N° 31: Población por centro poblado, distrito de Santa Rosa, provincia de La Mar,  
departamento de Ayacucho.

N°	Centro Poblado	Censo 2005	Censo 2007		
		Poblacion	Rural	Urbano	Total
1	SAN MIGUEL	3226		2966	2966
2	IRIBAMBA	230	274		274
3	PALMAPAMPA	2888		2711	2711
4	PIRIATO	541	563		563
5	PICHIWILCA	953		1136	1136
6	CHONTABAMBA	95	246		246
7	PAN DE AZUCAR	169	196		196
8	CANAL	429	334		334
9	PAQUICHARI	245	236		236
10	SAN AGUSTIN	169	383		383
11	MONTERRICO	527		551	551
12	VILLA RICA	186	253		253
13	CHAUPIMAYO	303	270		270
14	SANABAMBA	282	315		315
15	UNION VISTA ALEGRE	248	275		275
16	LLAUSA	337	362		362
17	ROQCHAS	229	160		160
18	CHOCACANCHA	164	171		171
19	VIRGEN ASUNCION DE SUCA	162	197		197
20	LLAQHUAPAMPA	214	186		186
21	URAS	162	206		206
22	CAPILLAPAMPA	191	162		162
23	HUAYANAY	220	153		153
24	ILLAURA	350	248		248
25	CHOCAS ALTAS		195		195
26	COCHAS	425	331		331
27	TUPAC AMARU DE PATIBAMBA	267		295	295
28	MISQUIBAMBA	292	291		291
29	CHAQO	187	198		198
30	SANTA CATALINA DE TRANCA	216	206		206
31	NINABAMBA	531		607	607
32	MAGNUPAMPA	279	250		250
33	AQUILLA	190	173		173
34	CAÑAPIRIATO	90			
35	PICHUS	77			
36	CCATUMRUMI	52			
37	HUATASOCOS	167			
38	AYAPAMPA	57			
39	ASQUIS	0			
40	ANTABAMBA	92			
41	COPACOPA	38			
42	CCOLLPA	44			
43	INCARAQAY	177			
44	CHAQO	187			

N°	Centro Poblado	Censo 2005	Censo 2007		
		Poblacion	Rural	Urbano	Total
45	CHILINGA	113			
46	GUAYAQUIL	96			
47	PAQCHANJA	0			
48	PALLQA	0			
49	LLACLLACC	97			
50	RAYAMA	86			
51	CCOLLQUEPUQUIO	27			
52	CUYPAMPA	40			
53	HUAYLLACA	204			
54	CHALLHUAS	59			
55	COPALCCASA	1			
56	PALLCCA	36			
57	CCATUN PARIA	36			
58	CHACA	57			
59	PALLA PALLA	142			
60	CHIHUACO	44			
61	QATUNRUMI	55			
62	CHORROBAMBA	145			
63	CCATUN CUCHICANCHA	39			
64	CUSAY	57			
65	ESTERA	46			
66	URAWASI	3			
67	VISTA ALEGRE	171			
68	QACHITUPA	87			
69	HUITOPATA	64			
70	PUCARUMI	150			
71	PILLO	31			
72	SANTA CRUZNIOCC	95			
73	BARBECHO	136			
74	QASANQA	49			
75	COSCOSA	30			
76	TENERIA	11			
77	MATARA	1			
78	MARAYNIYUQ	0			
79	CCATU PATA	42			
80	PAMPAHUAYLLA	65			
81	MANAHUATUY	2			
82	RUMIPATA	38			
83	CHAUPIHUAYCCO	0			
84	PUTAQA	99			
85	ALLPACORRAL	32			
86	AYATUPA	15			
87	PAMPAHUASI	95			
88	CONDORAY	120			
89	UCHUY CUCHICANCHA	47			
90	AMPIANGO	46			
91	CAUCAS	7			

N°	Centro Poblado	Censo 2005	Censo 2007		
		Poblacion	Rural	Urbano	Total
92	QUINUAS	60			
93	PARIAHUANCA	215			
94	LLULLUCHA	29			
95	SACCSAMARCA	34			
96	SOCOS	123			
97	ACCOBAMBA	27			
98	NUEVA JERUSALEN	64			
99	PACCHA	32			
100	SANTA MAGDALENA	84			
101	POBLACION DISPERSA		3675		3675
	TOTAL	19372	0	8266	15100

Fuentes: CPV - 2005 y 2007

**Anexo N° 32: Población por centro poblado, distrito de Anco, provincia de La Mar, departamento de Ayacucho.**

N°	Centro Poblado	Censo 2005	Censo 2007		
		Poblacion	Rural	Urbano	Total
1	CHIQUINTIRCA	348		530	530
2	IRAN	152	192		192
3	ANCHIHUAY	2011	2229		2229
4	VILLA UNION	425	421		421
5	SAN JOSE	242	199		199
6	BUENA GANA	340	319		319
7	PAMPA AURORA	181	193		193
8	SANTA ROSA DE LIMA	145	167		167
9	PATERINE	272	246		246
10	HUAYRAPATA	310	238		238
11	CERRO DE ORO (UNION CERRO DE	169	159		159
12	MEJORADA	210	301		301
13	SAN ANTONIO	550		784	784
14	SAN MARTIN	402		440	440
15	NARANJAL (PUERTO NARANJAL)	217	171		171
16	ARWIMAYO (ARHUIMAYO)	534		562	562
17	MIRAFLORES	424	476		476
18	ISOCCASA	402	367		367
19	SAN VICENTE	235	216		216
20	PALTAYPATA	122	168		168
21	PORVENIR	157	224		224
22	AGUA DULCE	209	255		255
23	OSCCOCCOCHA (OSQOQOCHA)	226	196		196
24	TOCCATE (URPAY TOCCATE)	101	211		211
25	LECHEMAYO	309		377	377
26	PATAHUASI	68	189		189
27	PACOBAMBA	280	246		246

N°	Centro Poblado	Censo 2005	Censo 2007		
		Poblacion	Rural	Urbano	Total
28	SACHARACCAY	294	236		236
29	HUALLHUA	314	249		249
30	HUAYLLAHURA	200	188		188
31	QUILLABAMBA	278	351		351
32	HUAYRURPATA	191	260		260
33	CUCULIPAMPA	342	312		312
34	PUNQUI	282	202		202
35	AUQUIRACCAY	328	232		232
36	ANYAY	285	282		282
37	SAN CRISTOBAL DE ANCO	412	268		268
38	HUARCCA	138	207		207
39	ANCHIHUAY SIERRA	133			
40	ROSAS PATA	130			
41	NUEVA JERUSALEN	95			
42	CHONTABAMBA	29			
43	AMARU PAMPA	49			
44	NAIN	158			
45	SAN IGNACIO DE MAGAS	98			
46	SEIS DE AGOSTO	104			
47	NUEVO BERLIN	138			
48	LIBERTADORES	72			
49	TOTORA BAMBA	8			
50	SIETE VUELTAS	21			
51	QATUN PALLCCA	59			
52	AMARGURA	100			
53	CCOLLPA	107			
54	HUINCHI	14			
55	SAN PEDRO DE ÑUÑUNGA	59			
56	HONCHIRI	0			
57	CAJADELA	10			
58	BELEN PATA	25			
59	HATUNPUCRO	37			
60	ACHUPA	92			
61	RAPI	56			
62	PAMPA HERMOZA	136			
63	TOTORA	97			
64	CCOLLPAPAMPA	88			
65	ATOQUHUACHANCCA	102			
66	AYAORCCO	78			
67	MOLLEBAMBA	13			
68	SOCCOCHUPA	21			
69	HUACCRAHUILLCA	21			
70	SARABAMBA	53			
71	ROSARIO PAMPA	147			
72	RAYANPAMPA	0			
73	QOLLPANI	68			
74	LA VEGA	28			

N°	Centro Poblado	Censo 2005	Censo 2007		
		Poblacion	Rural	Urbano	Total
75	POBLACION DISPERSA		2489		2489
	<b>TOTAL</b>	<b>14551</b>	<b>12659</b>	<b>2693</b>	<b>15352</b>

Fuentes: CPV - 2005 y 2007

**Anexo N° 33: Población por centro poblado, distrito de Chungui, provincia de La Mar, departamento de Ayacucho.**

N°	Centro Poblado	Censo 2005	Censo 2007		Total
		Poblacion	Rural	Urbano	
1	CHUNGUI	567		551	551
2	SAN JOSE DE VILLAVISTA	420	426		426
3	VILLA AURORA	208	208		208
4	UNION LIBERTAD RUMICHACA	287	212		212
5	ANQUEA	293	248		248
6	QARIN	326	301		301
7	CHURCA	191	170		170
8	SAN MARTIN DE CHUPON	241	213		213
9	SANTA ROSA DE MARCO	174	158		158
10	QOTOPUQUIO	213	211		211
11	TANTARPATA	287	282		282
12	SAN JOSE DE SOCOS	390	288		288
13	PALLCCAS	212	169		169
14	YERBABUENA	231	239		239
15	ORONCCOY	175	187		187
16	CHINCHIBAMBA	84			
17	ESPINCO	119			
18	SANTO DOMINGO DE HUECCHUES	212			
19	PUCHITAKIYATO	36			
20	HUARANCARQUI	5			
21	SAN JUAN DE CACHIMINA	142			
22	BELENCHAPI	61			
23	ESMERALDA DE PALLCCA	32			
24	QUEHUAYLLO	35			
25	HUALLHUA	53			
26	HUIRACOCHA	10			
27	VACAHUASI	15			
28	ALMO CORRAL	7			
29	HUANARPO	5			
30	MAZO	25			
31	NOLPEPATA	45			
32	TIXIBAMBA	139			
33	PILATANCCA	6			
34	MUYUCC	20			
35	NINABAMBA	158			
36	MOLLEBAMBA	179			
37	HUAYRAPATA	31			

N°	Centro Poblado	Censo 2005	Censo 2007		Total
		Poblacion	Rural	Urbano	
38	ACHIRA	0			
39	MANDOR	4			
40	MOYABAMBA	96			
41	ANAMA	138			
42	CCANCHI	23			
43	OCCOBAMBA	0			
44	CHAUPIMAYO	0			
45	PELIGRO	22			
46	SANABAMBA	15			
47	PUERTO MEJORADA	92			
48	LAS MALVINAS	69			
49	CHINETE	64			
50	PERCCA	85			
51	PUERTO UNION	59			
52	TASTABAMBA	110			
53	YANAPUQUIO	15			
54	HUAIDOR	28			
55	CCOLLMINA	11			
56	TOTORA	80			
57	CUNAYHUA	12			
58	OCCORO	10			
59	LIMON PUQUIO	4			
60	CCOSCCO	13			
61	CHIRIBAMBA	26			
62	TOCCLANCCA	0			
63	PANTO	13			
64	SONCCOPA	100			
65	RAYANPATA	21			
66	PUTUCUNAY	101			
67	CHILLIHUA	47			
68	NUEVA SANTA CARMEN DE RUMICH	35			
69	ALTO SAN FRANCISCO	85			
70	TORRE	19			
71	CCOLLAPATA	24			
72	UCHUYMARCA	18			
73	HUALLHUA	105			
74	TARWI	29			
75	PACCHA	2			
76	POBLACION DISPERSA		2448		2448
	<b>TOTAL</b>	<b>7209</b>	<b>5760</b>	<b>551</b>	<b>6311</b>

Fuentes: CPV - 2005 y 2007

Anexo N° 34: Población por centro poblado, distrito de Ayna, provincia de La Mar,  
departamento de Ayacucho.

N°	Centro Poblado	Censo 2005	Censo 2007		
		Poblacion	Rural	Urbano	Total
1	SAN FRANCISCO	3630		4823	4823
2	SAN MARTIN	294	260		260
3	NUEVO PROGRESO NARANJAL	305	270		271
4	ROSARIO	941		884	884
5	LIMONCHAYOCC	291	174		174
6	LAS PALMAS	219	172		172
7	CARMEN PAMPA	166	200		200
8	CCENTABAMBA	278	340		340
9	VILLA LIBERTAD	77	176		176
10	MACHENTE	693		1332	1332
11	LOS ANGELES	53			
12	ARIZONA	9			
13	SANQUIROHATO	21			
14	GRINGO YACU	14			
15	PUEBLO LIBRE	0			
16	AHUARUCHAYOCC	96			
17	SOL NACIENTE	74			
18	CALICANTO	91			
19	NUEVA FLORIDA (ZIATOS)	96			
20	PALTAYPATA	17			
21	AURORA ALTA	100			
22	SANABAMBA	1			
23	PUCA YACU	33			
24	PASÑATO	43			
25	ARROYO NEGRO	25			
26	SAN CRISTOBAL	87			
27	PICHCCANA	19			
28	PICHQA PUQUIO	6			
29	SAN ANTONIO	184			
30	MONTERRICO	57			
31	VILLA HERMOZA	15			
32	SANTA CRUZ DE ROSARIO	55			
33	NUEVA UNION	114			
34	SAN PEDRO	148			
35	AYNA	135			
36	SANTA TERESA	38			
37	CONAYCA	9			
38	GUINDAMITO	23			
39	POBLACION DISPERSA		1565		1565
	<b>TOTAL</b>	<b>8457</b>	<b>3157</b>	<b>7039</b>	<b>10197</b>

Fuentes: CPV - 2005 y 2007

Anexo N° 35: Población por centro poblado, distrito de Kimbiri, provincia de La Convención,  
departamento de Cusco.

N°	Centro Poblado	Censo 2005	Censo 2007		
		Poblacion	Rural	Urbano	Total
1	KIMBIRI	3177		4369	4369
2	VILLA EL SALVADOR	186	186		186
3	UBIATO	277	324		324
4	SAMPANTUARI NATIVO	368	363		363
5	KIMBIRI ALTA (ROCA)	400	620		620
6	VISTA ALEGRE BAJA	210	153		153
7	IVANKIRIARI	224	256		256
8	SAMANIATO	459	506		506
9	HELARES	201	213		213
10	NUEVA ESPERANZA	214	207		207
11	LOS ANGELES	267	229		229
12	UNION ROSALES	109	157		157
13	PROGRESO	188	194		194
14	MAQUETE SERANTA	114	263		263
15	MANITEA ALTA	322	283		283
16	QORICHAYOCC	163	263		263
17	MANITEA BAJA	130	162		162
18	SIRENACHAYOCC	303	302		302
19	UNION VISTA ALEGRE	139	188		188
20	LOBO TAHUATINSUYO	979	1162		1162
21	CHIRUMPIARI	881	1003		1003
22	PALESTINA BAJA	538	217		217
23	PALESTINA ALTA	150	270		270
24	PUEBLO LIBRE ALTO	167	190		190
25	PUEBLO LIBRE BAJA	299	245		245
26	VILLA KINTIARINA	352	472		472
27	LIMATAMBO	394	386		386
28	CASHIROVENI	76	162		162
29	SAN LUIS	94			
30	SAMPANTUARI ALTA	94			
31	SIWAYLLAWATO	7			
32	IRAPITARI	45			
33	PORVENIR	32			
34	KINTIARINA ALTA	144			
35	MASERINE BAJA	19			
36	PUERTO RICO BAJA	11			
37	POMORINE	22			
38	CAMONACHARI	119			
39	VISTA ALEGRE ALTA	143			
40	KAPIRUSHIATO	81			
41	L A LIBERTAD	47			
42	CALIFORNIA	100			
43	SOL NACIENTE	65			



N°	Centro Poblado	Censo 2005	Censo 2007		
		Poblacion	Rural	Urbano	Total
44	MAPITUNARI	69			
45	MANCURIARI	18			
46	CCORI PAILA	11			
47	CORAZON PATA	69			
48	BETHELL	132			
49	CCOLLAPAMPA	43			
50	MANCURIARI	37			
51	MATUVINI	27			
52	VISTA ALEGRE	129			
53	LIBERTAD	17			
54	SAN LUIS ALTA	43			
55	MASUKIATO	56			
56	SAMPANTUARI BAJO	32			
57	CAMONIATO	121			
58	ANARU	156			
59	MAQUETE ALTA	97			
60	COGUBIARI	21			
61	TERCER LOTE	6			
62	SANTA FE	189			
63	MAQUETE SANTANIATO	26			
64	VILLA ESMERALDA	37			
65	HUAYANAY	70			
66	POCAYACCO	11			
67	RANRAPATA	79			
68	SAN MIGUEL	21			
69	SAN LUIS	54			
70	CHICATIARI	5			
71	LURIGANCHO	75			
72	CHILENO PAMPA	36			
73	BUENA VISTA	64			
74	MALVINAS	95			
75	NUEVE DE DICIEMBRE	8			
76	PALMA DE ORO	27			
77	MASERINE ALTA	85			
78	MANITINKIARI	166			
79	POBLACION DISPERSA		3089		3089
	<b>TOTAL</b>	<b>14442</b>	<b>12065</b>	<b>4369</b>	<b>16434</b>

Fuentes: CPV - 2005 y 2007

Anexo N° 36: Población por centro poblado, distrito de Vilcabamba, provincia de La  
Convención, departamento de Cusco.

N°	Centro Poblado	Censo 2005	Censo 2007		
		Poblacion	Rural	Urbano	Total
1	LUCMA	307		395	395
2	QUEBRADA HONDA	262	221		221
3	SELVA ALEGRE	582	366		366
4	YUVENI	343	427		427
5	SANTA ROSA	204	178		178
6	CHUANQUIRI	291	258		258
7	RESISTENCIA	196	167		167
8	SANTA VICTORIA	188	163		163
9	ESMERALDA	267	249		249
10	CHONTABAMBA	196	213		213
11	VILLA VIRGEN	856	1587		1587
12	OYARA	288	264		264
13	POROMATE	112	165		165
14	RUNTUBAMBA	211	152		152
15	YUPANCCA	213	265		265
16	HABASPATA	140	211		211
17	PUCYURA	144	187		187
18	VILCABAMBA	336	274		274
19	HUANCACALLE	221	299		299
20	UCHUPUCRO	125	272		272
21	PACAYBAMBA	265	234		234
22	AMAYBAMBA	393	619		619
23	HUARANCALQUI	100	284		284
24	APAYLLA	202	191		191
25	ERAPATA	278	259		259
26	NARANJAL	31	208		208
27	PACCAYPATA	214	187		187
28	SAN FERNANDO	447	418		418
29	PALTAYBAMBA	97			
30	SAMBARAY	56			
31	QUINUARACCAY	22			
32	UPAMAYO	13			
33	CEDROMAYO CALQUINA	20			
34	PAMPACONAS	95			
35	QESHUAYRURO	36			
36	MINASPATA	5			
37	MANCHIPIRI	1			
38	ÑUCCHUPATA	20			
39	CCOLLAPAMPA	30			
40	HUAYRAC	26			
41	PANTA	32			
42	TRANCAPATA	28			
43	PUCARUMI	51			
44	SAN MARTIN	134			

N°	Centro Poblado	Censo 2005	Censo 2007		
		Poblacion	Rural	Urbano	Total
45	SAN PABLO	19			
46	CCOCHAYOC	12			
47	PACPAPATA	18			
48	ALTO TAJAMAR	9			
49	CUNCUNPAMPA	37			
50	INCAHUASI	3			
51	MANDOR	55			
52	PACCOPATA	17			
53	BARRIOS ALTOS	88			
54	TAHUANTISUYO	78			
55	PUMACHACA	11			
56	PINTOQ GRANDE	30			
57	ZAPATERUYOC	0			
58	PILLAU	37			
59	PATALLACTA	34			
60	KURKUPAMPA	8			
61	UNUYOC	18			
62	AÑAPAY	36			
63	MARANPAMPA	33			
64	CCOLPACCASA	92			
65	CAPIRO	31			
66	CCAHUAPATA	24			
67	CHILLIHUA	73			
68	LUCUYPATA	36			
69	ACCOBAMBA	78			
70	CCARCO	15			
71	COSHIRENI	92			
72	MOCCOCHA	17			
73	CALDERA BAJA	36			
74	BUENA VISTA	26			
75	PATIBAMBA	1			
76	HUAYLLAPATA	25			
77	ZORRAPATA	18			
78	QUELLOMOCCO	5			
79	CALDERA ALTA	40			
80	FLORIDA	67			
81	NOYOMONTE	5			
82	AZUL MAYO	146			
83	ACCORCONA	44			
84	AMARILLUYOC	13			
85	CHOQUELLUSCA	27			
86	QUELLOMAYO	74			
87	VISTA ALEGRE	62			
88	HUASCARPATA	4			
89	OYO	39			
90	BASOL	15			
91	KOMERPATA	16			

N°	Centro Poblado	Censo 2005	Censo 2007		
		Poblacion	Rural	Urbano	Total
92	TARMAPATA	72			
93	PUTACCA	7			
94	MATARA	54			
95	CHANCAYINE	133			
96	CCOLLPANCCA	6			
97	CHACANTICRA	51			
98	MACHACHUAY	8			
99	OCCOLLUYOC	50			
100	ACCONCHARCAS	157			
101	OTANGARI	17			
102	TRANCA	0			
103	NARANJAL	170			
104	RIO NEGRO	110			
105	ALTO SHIMEATO	38			
106	SANTA ISABEL	56			
107	PALTAYBAMBA	33			
108	MIKAY	15			
109	MATUVENI	21			
110	MESACANCHA ALTO	59			
111	CONFORTAYOC	47			
112	ANDARAY	14			
113	CCOYLLUYCHO	40			
114	HUAYRACHINA	7			
115	CCALLPAPATA	29			
116	RUMICHACA	23			
117	CORRALPATA	44			
118	PUCUTO	13			
119	ALTO CIGARCITO	75			
120	CALQUINA	34			
121	RIO BLANCO	207			
122	TIMPOC	35			
123	MUTUYPATA	90			
124	CCOCHAPAMPA	38			
125	URASCHIMPA	35			
126	OSCCOPATA	74			
127	NIGRIPAY	73			
128	HUAYCHAUMARCA	24			
129	CALVARIO	5			
130	QUELLOMOCCO	18			
131	LUCMAHUAYCCO	99			
132	CCAYARA	82			
133	PORCAY	45			
134	FUNDO SONDOR	25			
135	CHOQUESAFRA	10			
136	CORRALPATA	24			
137	PINAY	10			
138	INCAHUASI	159			

N°	Centro Poblado	Censo 2005	Censo 2007		
		Poblacion	Rural	Urbano	Total
139	OCCORO	55			
140	YUGUIATO	90			
141	HUALLGUAPAMPA	30			
142	NEGRILLA	9			
143	NUEVA ESPERANZA	114			
144	MOLLEPUNCO	20			
145	CHUCHAUCCASA	11			
146	TAMBOHUAYCCO	17			
147	CCASCCAPATA	33			
148	CIGARCIATO	48			
149	VALENCIAYOC	27			
150	CONCEVIDAYOC	159			
151	TABLADA	24			
152	HUACAVELANA	46			
153	HUARINA	29			
154	IPAL BAJO	40			
155	MUYOC	24			
156	TAJAMAR	78			
157	OTUTO	9			
158	TARQUI	116			
159	TANTANA	60			
160	CHOQUEMASMA	3			
161	CAPILLAYOC	49			
162	LAYANCALLE	14			
163	PILLAUPATA	63			
164	RACCACHACA	33			
165	LIMONPATA	31			
166	CHALLCHA	132			
167	CHUPANA	35			
168	KJUCHITRANCA	2			
169	TALAHUARA	36			
170	HATUMPAMPA	95			
171	PATAPAMPA	123			
172	YAUYACU	18			
173	ALTO CHUANQUIRI	59			
174	SOCCOSPATA ALTA	172			
175	SOCCOSPATA BAJA	15			
176	AGUILLULLOYOC	12			
177	KONCHATORIO	3			
178	IBAMBANI	133			
179	HITAKASA	8			
180	CCOLLPANCCA	5			
181	KISHUARHUAYCCO	18			
182	PINTOQ CHICO	35			
183	CHALLHUACHAYOC	27			
184	PISCCACCOCHA	13			
185	SHIMEATO	117			

N°	Centro Poblado	Censo 2005	Censo 2007		
		Poblacion	Rural	Urbano	Total
186	SAN MARTIN	134			
187	MESACANCHA BAJO	108			
188	KUQUIPATA	163			
189	CHALLHUIYOC	8			
190	APUTINYA	96			
191	HUAYRURANI	22			
192	AVISLLA	54			
193	ALCCALLAMA	37			
194	URUMBAY	25			
195	OSNUYOC	61			
196	VILLAR	12			
197	TOTORA	41			
198	LIGIANA	23			
199	MANDORPATA	8			
200	POMABAMBA	4			
201	CRUZ PATA	25			
202	NARANJAL	31			
203	SAN JUAN	45			
204	MESADA	10			
205	TAMBO	10			
206	LOROHUACHANA	34			
207	ALCABALERIA ALTA	24			
208	ALCABALERIA BAJA	75			
209	MEDIA LUNA	14			
210	VILLA CARMEN	143			
211	ESPIRITUPAMPA	157			
212	NINABAMBA	10			
213	ANDIHUELA	82			
214	MARANNIYOC	94			
215	SIGITAY	53			
216	LLACTAPATA	43			
217	HUAYCCOPAMPA	20			
218	TALANCA	119			
219	LAMBRAS	24			
220	HUAMANAPI	21			
221	KORKURCHACA	56			
223	RETAMAYOC	16			
224	CCAYCCO	23			
225	UTAÑA	20			
226	CHOQUETIRA	125			
227	QUEHUIÑA	63			
228	CHIRIMUYAYOC	101			
229	PALTAYBAMBA	23			
230	SARAPAMPA	30			
231	ALTO YUVENI	88			
232	SAN MARINO	27			
233	SICHAPIRINGUIATO	89			

N°	Centro Poblado	Censo 2005	Censo 2007		
		Poblacion	Rural	Urbano	Total
234	URPIPATA	19			
235	AYANKATI	4			
236	PUMACILLO	32			
237	PACOPATA	18			
238	SILLAPATA	77			
239	CHAMANAYOC	8			
240	SARAHUASI	14			
241	LUYCHUHUACTANA	0			
242	QUERAYOC	73			
243	CUAYCHACA	23			
244	LLULLUCHAYOC	39			
245	HUACACHACRA	54			
246	CHOQUEQUIRAO	28			
247	CCACHIMARKA	46			
248	HUAYANAY	27			
249	ABANCAYPATA	5			
250	CHOCCAR	29			
251	SALINAS	66			
252	MINASMAYO	74			
253	RAQUIRAQUIYOC	13			
254	HUADQUIÑA CHICO	33			
255	HUASHUA	19			
256	CHANCABAMBA	30			
257	CHIMAPUGIO	48			
258	YANAHUANCA	79			
259	ABRUTA	22			
260	CCOPAS	48			
261	CEDROBAMBA	24			
262	SUYRURO	16			
263	SOL DE ORO	62			
264	BUENA VISTA ALTA	6			
265	TINTINCHAYOC	45			
266	IPAL ALTO	43			
267	TUNISCCA	19			
268	MUÑAPATA	95			
269	TUPAC AMARU	39			
270	RUNTUBAMBA MARGEN DERECHA	7			
271	LLUSCAMAYO	4			
272	POBLACION DISPERSA		9119		9119
	TOTAL	18247	17437	395	17832

Fuentes: CPV - 2005 y 2007

Anexo N° 37: Población por centro poblado, distrito de Pichari, provincia de La Convención,  
departamento de Cusco.

N°	Centro Poblado	Censo 2005	Censo 2007		
		Poblacion	Rural	Urbano	Total
1	GRAN SHINUNGARI	160	189		189
2	TIRINCAVINI	386	370		370
3	SHANKIRWATO	256	157		157
4	OMAYA	348	337		337
5	LIBERTAD	392	182		182
6	NATIVIDAD	352	498		498
7	QUISTO VALLE	440	268		268
8	PICHARI	4445		5236	5236
9	TERESA	465	475		475
10	CATARATA	406	421		421
11	VILLA VISTA	134	194		194
12	PUEBLO LIBRE	393	315		315
13	PUERTO MAYO	298	460		460
14	MANTARO	568		729	729
15	PICHARI BAJO	432	320		320
16	JATUN RUMI	599		966	966
17	OTARI SAN MARTIN	488	353		353
18	SAN CRISTOBAL	344	353		353
19	QUISTO CENTRAL	272	206		206
20	TARANCATO	253	243		243
21	TIÑUNBANCANI	36			0
22	MARONTUARE	34			0
23	SHANCUATIARI	49			0
24	CATUNGO QUEMPIRI	61			0
25	CAPIROSMI BAJA	44			0
26	MIRAFLORES	100			0
27	PORVENIR	52			0
28	NOGAL PAMPA	151			0
29	PARAISO	54			0
30	PEDRO RUIZ GALLO	51			0
31	PITIRINQUINI	77			0
32	YURINAQUI	17			0
33	TSIROTIARI	104			0
34	NUEVO PROGRESO	63			0
35	POMAYACU	38			0
36	MONKIRINSHI	63			0
37	TUPAC AMARU II	136			0
38	NUEVA ALIANZA	12			0
39	COMETARINCANI	55			0
40	NUEVO PARAISO	78			0
41	MIMIRINI NATIVOS	117			0
42	NUEVA AGRUPACION ASHANINKA	38			0
43	SANKIROSHI	121			0
44	NUEVA FORTALEZA	63			0



N°	Centro Poblado	Censo 2005	Censo 2007		
		Poblacion	Rural	Urbano	Total
45	AGUA DULCE	95			0
46	UNION SAN CRISTOBAL ALTA	44			0
47	UNION AMERICA	164			0
48	KAPIROSHI	17			0
49	MIMIRINI PAISANOS	39			0
50	KINKIVIRI	70			0
51	AMARGURA	55			0
52	PAVENI	67			0
53	PUERTO COCOS	114			0
54	SANTA INES	89			0
55	CUVIRIARI	54			0
56	SANTOSHARI	109			0
57	VILLA REAL	47			0
58	UNION TARANCATO ALTO	4			0
59	KEPASHIARI	101			0
60	PUERTO OVAYERI	37			0
61	OTARI NATIVOS	123			0
62	PICHARI ALTO	95			0
63	SHECUNDINI	37			0
64	KITEMONTIQUIARE	35			0
65	KUVIVARI	94			0
66	SAN PEDRO	105			0
67	CERRITO LIBERTAD	20			0
68	PITIRINQUINI BAJA	46			0
69	YEBANASHI	13			0
70	ALTO PARIJARI	69			0
71	TAMBO DEL ENE			193	193
72	POBLACIÓN DISPERSA			3342	3342
	<b>TOTAL</b>	<b>14788</b>	5341	10466	<b>15807</b>

Fuentes: CPV - 2005 y 2007

Anexo N° 38: Desarrollo institucional: Organizaciones e instituciones presentes en el ámbito del río Apurímac.

Departamento / Provincia / Distrito	Población	Tipo de Organizaciones
<b>Huancavelica</b>		
<b>Tayacaja</b>		
1. Huachocolpa	4 976	Vaso de Leche Clubes de Madres, Comunidades Campesinas
2. San Marcos de Rocchac	3 202	Clubes de Madres, Vaso de Leche Comunidades Campesinas
3. Surcubamba	5 112	Comunidades Campesinas Vaso de Leche CEPROM
4. Salcahuasi	3 821	Comunidades Campesinas Vaso de Leche CEAR
5. Salcabamba	5 121	Clubes de Madres, Vaso de Leche Federación zonal de comunidades campesinas Salcabamba Quishuar.
6. Tintay Puncu	8 511	Vaso de Leche Clubes de Madres, Comunidades campesinas
7. Huaribamba	7 639	Comités de Vaso de Leche Comedores Populares Comunidades campesinas CARITAS Huancavelica
8. Pazos	7 511	Comités de Vaso de Leche Clubes de Madres, CARITAS Huancavelica CID Asociación de Productores Comunidades campesinas Rondas Campesinas CARITAS
9. Quishuar	942	Vaso de Leche Clubes de Madres. Comunidades Campesinas
10. Colcabamba	20 307	CARITAS Huancavelica DESCO San Javier SEPAR Clubes de Madres. Vaso de Leche Comunidades Campesinas
11. Pampas	10 880	CARITAS Huancavelica

Departamento / Provincia / Distrito	Población	Tipo de Organizaciones
		CID San Javier SEPAR Clubes de Madres, Vaso de Leche
12. Ñahuimpuquio	2 175	CARITAS Huancavelica CID Clubes de Madres, Vaso de Leche Comunidades Campesinas
13. Daniel Hernandez	9 752	CARITAS Huancavelica Vaso de Leche Comités de Vaso de Leche Clubs de Madres
14. Ahuaycha	5 212	Comités de Vaso de Leche Clubs de Madres Comedores Populares Asociación de Mujeres del VRAE, distrito de Ahuaycha CEDEPAS San Javier CID
15. Acraquia	5 203	Vaso de Leche CID Comunidades Campesinas Clubs de Madres
16. Acostambo	4 537	Comités de Vaso de Leche Clubs de Madres CARITAS Huancavelica CID Comunidades Campesinas
<b>Ayacucho</b>		
<b>Huanta</b>		
1. Ayahuanco	8 874	Vaso de leche, Club deMadre Comedores Populares
2. Llochegua	12 131	Vaso de leche, Comité Distrital de Clubes de Madres de Llochegua. Comedores Populares Comunidades Indígenas  Federación de Productores Agropecuarios - FEPAVRAE, base Llochegua Comité de Auto Defensa - CAD Comités de Productores Agropecuarios (COPA)
		Comités Distrital de Productores Agropecuarios (CODIPA), Comités Zonales de Productores Agropecuarios (COZPA).

Departamento / Provincia / Distrito	Población	Tipo de Organizaciones
		World Vision. Asociación Paz y Esperanza Asociación de Municipalidades del Valle de Río Apurímac y Ene (AMUVRAE). OHARA - Organización Ashaninka del Río Apurímac
3. Sivia	11 956	Vaso de leche, Club deMadre Comedores Populares Asociación de Mujeres del distrito de Sivia
4. Santillana	7 215	Club deMadre Vaso de leche, Asociación de Promotores de Salud (APRONSA) Comunidades campesinas: Chaca, Marccaracay, Purus y Aranhuy Clubes de Madres, Comites de Vaso de Leche, Comités de Autodefensa, Rondas campesinas, Juntas de Regantes, Juntas de Desarrollo, Frente de Defensa del Pueblo Asociación de Productores de San José de Secce. Asociación de Productores de Aranhuy. Asociación de Productores de Chaca. Asociación de Artesanos de Chaca. Asociación de Artesanos de Purus.
<b>La Mar</b>		
1. Santa Rosa	11 200	Club de Madres Comité de Vaso de Leche Asociación de productores de barbasco. Asociación de carniceros. Asociación de productores de cacao. Asociación de productores de coca. Asociación de cafetaleros tecnificados. Asociación de apicultores. Chemonics
2. San Miguel	18 775	Club de Madres Asociación de Victimas de la Violencia Sociopolítica de San Miguel Asociación de Personas Discapacitadas de San Miguel Vaso de leche, CEDAP San Miguel CARE San Miguel
3. Anco	15 352	Federación de Mujeres del distrito de Anco Comunidades Campesinas Comités del Vaso de Leche Comedores Populares
4. Chungui	6 311	Comunidades Campesinas

Departamento / Provincia / Distrito	Población	Tipo de Organizaciones
	10 196	Vaso de leche, Comunidades Campesinas Comité de Auto Defensa - CAD Asociaciones de Productores en los valles de Qanchi, Pilatanqa, Pucapampa, Moyoc, Chupón y Belén de Chapi. Centro de Desarrollo Agropecuario Asociación para el Desarrollo Andino Amazónico “Huñuq Mayu” . Fondo contravalor Perú Alemania Fondo contravalor Perú Italia
5. Ayna		Club de Madres Centro de Organizaciones de Productores Agropecuarios de VRAE-COPAVRAE Comité Distrital de Clubs de Madres - Ayna Vaso de Leche Distrital - San Francisco Asociación Pro Desarrollo San Francisco CEDRO AMUVRAE Asociación de Cacaotaleros Tecnificados - ACTVRAE Asociación de Apicultores del Valle del Río Apurímac y Ene - APIVRAE Asociación de Ganaderos del VRAE - Sede Ayna Asociación de Productores de Yuca del VRAE - YUCVRAE Asociación de Productores de Sacha Inchi del VRAE
<b>Cusco</b>		
<b>La Convención</b>		
1. Kimbiri	16 434	Comités de Vaso de Leche Club de Madre Cooperativa Cafetalera del Valle Río Apurímac, Cacao VRAE, Asociación de Cacaotaleros Tecnificados de Cacao, Central de Organizaciones Productoras Agrarias del VRAE,
2. Vilcabamba	17 832	10 Comunidades campesinas, 67 anexos Comités de Vaso de Leche
3. Pichari	15 807	Comedores Populares Comité de Auto Defensa Distrital de Pichari Comité de Auto Defensa Cercado de Pichari Clubes de Madres del Distrito de Pichari Juntas de Vecinos de Pichari Comité Distrital de Productores Agropecuarios de Pichari CACAO Valle Río Apurímac y Ene Cooperativa Agraria Cafetalera QUINACHO CODIPAS Pichari Asociación de Piñeros Asociación de Transportistas Asociación de Plataneros del Valle Río Apurímac

Departamento / Provincia / Distrito	Población	Tipo de Organizaciones
		Asociación de Municipalidades del Valle Río Apurímac y Ene OARA Organización Ashaninka del Río Apurímac Asociación de Productores de Palmito
<b>Total</b>	<b>256 984</b>	

Fuente: Planes de Desarrollo Concertado Gobiernos Regionales y Locales.