

*Mesozonificación Ecológica y Económica para el Desarrollo Sostenible de
la Provincia de Satipo*

Informe temático

Evaluación del potencial turístico

Germán Henry Gines Saravia



Versión preliminar



Mesozonificación Ecológica y Económica para el Desarrollo Sostenible de la Provincia de Satipo

Informe temático: **EVALUACION DEL POTENCIAL TURISTICO**

Germán Henry Gines Saravia

© Instituto de Investigaciones de la Amazonía Peruana
Programa de Ordenamiento Ambiental
Av. José Abelardo Quiñones Km. 2.5
Teléfonos: (+51) (65) 265515 / 265516 Fax: (+51) (65) 265527
www.iiap.org.pe / poa@iiap.org.pe
Iquitos-Perú, 2008

El presente estudio fue financiado con fondos del Plan de Impacto Rápido de Lucha contra las Drogas - PIR, canalizados por DEVIDA

Cita sugerida:

Gines, G. 2008. Evaluación del potencial turístico, informe temático. Proyecto Mesozonificación Ecológica y Económica para el Desarrollo Sostenible de la Provincia de Satipo, convenio entre el IIAP, DEVIDA y la Municipalidad Provincial de Satipo. Iquitos - Perú

La información contenida en este informe puede ser reproducida total o parcialmente siempre y cuando se mencione la fuente de origen.

Contenido

PRESENTACIÓN	4
I. OBJETIVOS	6
II. METODOLOGÍA	6
2.1. Etapas del proceso metodológico	6
2.2. Metodología para la Elaboración de la Propuesta de Circuitos Turísticos	10
2.3. Metodología para la Elaboración de los Mapas	11
III. GENERALIDADES	12
3.1. Descripción de la provincia de Satipo	12
3.2. Aspectos Generales del Turismo.....	19
3.3. La Actividad Turística en la provincia de Satipo	19
IV. DIAGNÓSTICO SITUACIONAL	20
4.1. Determinación de la Oferta Turística Potencial.....	20
4.2. Oferta de Recursos Turísticos de la Provincia de Satipo	24
4.3. Descripción de los Recursos Turísticos	25
4.4. Evaluación de los Atractivos Turísticos	34
V. DETERMINACIÓN DE CIRCUITOS TURÍSTICOS POTENCIALES	37
5.1. Circuitos Turísticos	37
VI. CONCLUSIONES Y RECOMENDACIONES	48
6.1. Conclusiones	48
6.2. Recomendaciones	49
VII. BIBLIOGRAFÍA	51
VIII. ANEXOS	52
1. FICHAS TECNICAS DE RECURSOS TURISTICOS	52
2. MAPA TURISTICOS DE LA PROVINCIA DE SATIPO	94
3. MAPAS DE CIRCUITOS Y CORREDORES TURISTICOS	95

PRESENTACIÓN

El presente informe recopila la información resultante de la evaluación de los principales recursos turísticos de la provincia de Satipo -Una de las nueve provincias de la Región Junín-, la elaboración de mapas del potencial turístico y de propuestas de circuitos. Con ello se busca contribuir al conocimiento del potencial con que cuenta la provincia de Satipo con la finalidad de que en un futuro próximo se constituya en una de las principales actividades económicas de la Región y en una fuente importante de trabajo en el ámbito urbano y rural.

En este tema hay mucho por hacer, sobre todo en la parte de sensibilización de los pobladores y autoridades locales sobre la importancia de preservar los recursos naturales y culturales, la mejora en la prestación de servicios turísticos, el mejoramiento y acondicionamiento de los recursos, mantenimiento de las vías de acceso, la adecuación de la normatividad de acuerdo a las características de la Amazonía, la promoción y difusión de su potencial turístico y finalmente incluirse en el corredor turístico de la Selva Central, conformado por las provincias de Chanchamayo, Satipo (Región Junín) y Oxapampa (Región Pasco).

La Provincia de Satipo posee grandes potencialidades para el desarrollo turístico, en especial el tipo de turismo de naturaleza (ecoturismo), turismo de aventura y científico, para los cuales presenta variados recursos y atractivos (Montañas, cursos de agua, formaciones modeladas por agua, formaciones geológicas internas, áreas naturales protegidas, etc.); así mismo aptitudes para el turismo cultural presentando diversas modalidades de manifestaciones culturales como legado de los antepasados y de las culturas vivas (arquitectura y espacios urbanos, sitios arqueológicos, grupos étnicos, folklore, acontecimientos programados, etc.).

Estas potencialidades deben ser utilizadas adecuadamente para propiciar el desarrollo turístico sostenible, el mismo que contribuirá a la conservación de los recursos naturales y culturales de esta parte de la Amazonía peruana, involucrando principalmente a los pobladores rurales (territorios en donde generalmente se encuentran los atractivos y/o recursos turísticos), en el desarrollo de esta actividad; también debe involucrarse a la población urbana para la prestación de servicios turísticos como: alimentación, hospedaje, guías, transporte, etc.

Para el desarrollo del presente informe se han recorrido los 8 distritos, identificando los atractivos turísticos en sus diversas categorías, tipos, sub-tipos y jerarquías, definiendo sus características y potencialidades turísticas así como también evaluando el estado de conservación del recurso y de las vías de acceso al mismo.

Para el desarrollo de las propuestas de circuitos turísticos se han considerado los lineamientos estratégicos del Plan Concertado de Desarrollo Turístico de la provincia de Satipo, que considera seis ejes de desarrollo turístico, identificados por cuencas y sub-cuencas, espacios geo-socioeconómicos, articulación geográfica y vial.

Se espera, que el presente informe contribuya, al proceso de integración y articulación sostenible de la actividad turística regional, generando propuestas y programas de acción para la puesta en marcha de las estrategias de desarrollo turístico.

I. OBJETIVOS DEL ESTUDIO

- Evaluación de los principales atractivos y/o recursos turísticos de la Provincia de Satipo
- Elaboración del mapa de potencial turístico y el mapa de circuitos turísticos potenciales de la Provincia de Satipo.

II. METODOLOGÍA

Para el desarrollo del presente informe se planificaron tres etapas con sus respectivas actividades.

La propuesta de circuitos y corredores turísticos se desarrolló mediante talleres multisectoriales con personas entendidas en la materia y siguiendo algunas de las recomendaciones del Plan de Desarrollo Turístico de la Provincia de Satipo así como la experiencia de los guías locales.

2.1. Etapas del proceso metodológico

2.1.1. Etapa de Pre - Campo

Esta primera etapa consistió en la recopilación de información existente acerca de los recursos turísticos de la provincia de Satipo, coordinaciones con actores involucrados, acopio, análisis y evaluación de la información existente acerca de los recursos y atractivos turísticos y la actividad turística; así mismo, se definió la Ficha Técnica para el levantamiento de la información turística de los recursos, adaptado del Manual para la Elaboración del Inventario Nacional de Recursos Turísticos dado por el Ministerio de Industria, Turismo, Integración y Negociaciones Comerciales Internacionales (Cuadro N° 1), el mismo que contiene la siguiente información:

- Número de Ficha
- Nombre del Recurso
- Ubigeo (Región, Provincia, Distrito, Sector, Altitud y UTM)
- Categoría
- Tipo
- Subtipo
- Jerarquía
- Descripción
- Particularidades
- Estado Actual
- Observaciones

- Estacionalidad
- Infraestructura Básica (dentro del recurso)
- Infraestructura Básica (fuera del recurso)
- Actividades
- Servicios (dentro del recurso)
- Servicios (fuera del recurso)
- Rutas de Acceso
- Uso
- Propiedad
- Administración
- Ingreso y
- Tipo de Visitantes (Extranjero, Nacional, regional, local)
- Institución y Responsable del llenado de la Ficha Técnica

FICHA TECNICA DE RECURSOS TURISTICOS

FICHA TECNICA DE RECURSOS TURISTICOS – SATIPO							
FICHA N°		NOMBRE DEL ATRACTIVO					
UBI GEO	REGION	PROVINCIA	DISTRITO	SECTOR	ALTITUD	UTM	
CATEGORIA		TIPO		SUB - TIPO		JERARQUIA	
DESCRIPCION				PARTICULARIDADES			
				ESTADO ACTUAL			
				OBSERVACIONES			
				ESTACIONALIDAD			
				INFRAESTRUCTURA BASICA			
				DENTRO DEL RECURSO			
				FUERA DEL RECURSO			
				ACTIVIDADES			
				SERVICIOS EN EL RECURSO			
				HOSPEDAJE			
				ALIMENTAC.			
				TRANSPORTE			
				OTROS			
				SERVICIOS FUERA DEL RECURSO			
				HOSPEDAJE			
				ALIMENTAC.			
TRANSPORTE							
OTROS							
RUTA DE ACCESO AL RECURSO TURISTICO DESDE LA CIUDAD DE LIMA							
REC.	TRAMO		ACCESO	TRANSPORTE	TIPO DE ACCESO	Km Hrs	
USO	PROPIEDAD	ADMINISTRADO POR:	INGRESO	TIPO DE VISITANTES			
				EXTRANJERO	NACIONAL	REGIONAL	LOCAL

PROYECTO DE ZONIFICACION ECONOMICA ECOLOGICA DE LA PROVINCIA DE SATIPO – Consultor: HENRY GINES S. - 2008

Cuadro N° 001 - Fuente: Adaptado del Manual para la Elaboración del Inventario Nacional de Recursos Turísticos dado por el Ministerio de Industria, Turismo, Integración y Negociaciones Comerciales Internacionales

Para efectos del presente estudio, se ha realizado la evaluación de atractivos correspondientes a cuatro categorías (Cuadro 2):

- **Sitios Naturales**
Esta categoría agrupa a los lugares geográficos que, por sus atributos propios, tienen gran importancia y constituyen atractivos turísticos.
- **Manifestaciones Culturales**
Son los diferentes sitios y expresiones culturales del país, región o pueblo, que datan de épocas ancestrales o recientes (tales como restos y lugares arqueológicos, sitios históricos, entre otros) y que representan por ello una atracción en sí mismos.
- **Acontecimientos Programados**
Categoría que agrupa a todos los eventos organizados, actuales o tradicionales, que atraen a los turistas como espectadores o actores.
- **Etnias**
La categoría Grupos Étnicos, recientemente incorporada al Manual de Inventario Turístico Nacional, comprende aquellas comunidades indígenas con características relevantes para el interés turístico.

CATEGORIA DE RECURSOS TURISTICOS

CATEGORIA	TIPO	SUB TIPO
Sitios Naturales	Formaciones Modeladas por Agua	Quebradas Cañones Pongos Lagunas
	Cuerpos de agua	Lagunas
	Cursos de Agua	Ríos Caídas de agua Manantiales
	Formaciones Geológicas Internas	Grutas Cavernas
	Areas Naturales Protegidas	Parque Nacional Bosque de Protección Reserva Comunal
	Otros	Bosques Miradores Naturales
Manifestaciones Culturales	Arquitectura y Espacios Urbanos	Museos Iglesias Casas Casas Hacienda Plazas Parques
	Restos y Lugares Arqueológicos	Petroglifos Esculturas
	Pueblos	Tradicionales
Acontecimientos Programados	Artísticos	
	Deportivos	
	Otros	
Grupos Etnicos	Comunidades Nativas	

Cuadro N° 002 - Fuente: Manual para la Elaboración del Inventario Nacional de Recursos Turísticos dado por el Ministerio de Industria, Turismo, Integración y Negociaciones Comerciales Internacionales

Para determinar la jerarquía de los atractivos se empleó la Guía Metodológica de Niveles de Jerarquía del MINCETUR, en la que se describen las características que presentan los atractivos correspondientes a cada jerarquía:

- **Jerarquía 4**
Recursos excepcionales y de gran significación para el mercado turístico internacional, capaces, por sí solos, de motivar una importante corriente de visitantes (actual o potencial).
- **Jerarquía 3**
Recursos con rasgos excepcionales, capaces de motivar, por sí solos o en conjunto con otros recursos contiguos, una corriente actual o potencial de visitantes nacionales o extranjeros.
- **Jerarquía 2**
Recursos con algunos rasgos llamativos capaces de interesar a visitantes que hubiesen llegado a la zona por otras motivaciones turísticas, o de motivar corrientes turísticas locales.
- **Jerarquía 1**
Recursos sin mérito suficiente para considerarlo al nivel de las jerarquías anteriores, pero que, igualmente, forman parte del Inventario de Recursos Turísticos como elementos que pueden complementar a otros de mayor jerarquía.

2.1.2. Etapa de Campo

Reconocimiento y evaluación in situ de los principales recursos turísticos representativos, entrevistas a pobladores locales, autoridades y empresarios involucrados en la actividad turística, evaluación de los servicios turísticos complementarios (restaurantes, hospedajes, vías de comunicación, telefonía, otros).

2.1.3. Etapa de Gabinete

Sistematización de la información obtenida, elaboración del mapa de potencial de recursos turísticos y de circuitos y corredores turísticos, elaboración de la memoria descriptiva del potencial turístico, organización de talleres de presentación de la propuesta turística.

2.2. Metodología para la Elaboración de la Propuesta de Circuitos Turísticos

Siguiendo las recomendaciones del Plan de Desarrollo Turístico de la Provincia de Satipo se plantearon algunos circuitos y corredores turísticos los mismos que fueron sometidos a evaluación con los actores principales del quehacer turístico llegando a replantearse nuevos circuitos y corredores de acuerdo a la viabilidad de los mismos y a la experiencia y recomendación de los guías locales.

2.3. Metodología para la Elaboración de los Mapas

Para la elaboración de los mapas de potencial turístico y circuitos y corredores turísticos de la provincia de Satipo, se usó el Mapa Base de la Provincia, en el se ubicaron los atractivos turísticos mediante el uso de programas como el Track Maker, Map Source, Google Earth y ArcGIS utilizando la información satelital tomada en campo mediante el uso de GPS E-Trek Legend (Anexo 2 y 3).

III. GENERALIDADES

Es la provincia más extensa y menos intervenida de la Región Junín. Su territorio; ancestralmente ocupado por la etnia asháninka, conjuntamente con otras etnias nativas de la selva, está surcado por numerosos ríos siendo los más importantes el Perené, Ene y Tambo. Su capital, la ciudad de Satipo, constituyó el centro de colonización de una extensa zona selvática por parte de los misioneros franciscanos. Actualmente sirve como importante nexo comercial entre los pueblos de la selva y la sierra central. Tiene como principal actividad comercial la producción agrícola, en especial la producción de café, cítricos, cacao, maíz, maní y achiote entre otros. Otro importante sector se dedica a la ganadería, extracción forestal y al comercio.



PLAZA PRINCIPAL DE SATIPO

El extenso territorio que abarca la provincia de Satipo se extiende desde los 4320 m.s.n.m. (Laguna de Tuctuca -Pampa Hermosa) en los Andes Centrales del Perú y desciende abruptamente por la Cordillera Oriental hasta los 280 m.s.n.m. (Barrio Junín -Río Tambo) en la Selva Baja o llanura Amazónica. Estas peculiares características le permite poseer una variada geomorfología marcada por profundos cañones, ásperos contrafuertes, innumerables quebradas y extensos valles en donde se desarrolla una rica y vasta diversidad biológica, considerada entre las más ricas del mundo.

3.1. Descripción de la Provincia de Satipo

3.1.1. Ubicación Geográfica

La Provincia de Satipo se ubica en la región Junín, en la parte centro - oriental del Perú, a 441 Km al este de Lima, en las estribaciones bajas de los Andes Peruanos, a 632 msnm; entre los paralelos:

- 11° 15'00 " de latitud Sur y 74° 42 00' " de longitud Oeste
- La mayor parte de su territorio se ubica en las zonas correspondientes a la eco región de selva alta o Rupa Rupa y la Selva Baja u Omagua.
- En el siguiente cuadro se muestra la ubicación geográfica de la provincia de Satipo, mediante coordenadas y altitud s.n.m., conjuntamente con sus distritos.

SATIPO: UBICACION GEOGRAFICA

DISTRITO	LATITUD SUR	LONG. OESTE	ALTITUD
Satipo (Capital)	11° 15' 00"	74° 42' 00"	632 msnm
Coviriali	11° 19' 00"	74° 41' 30"	780 msnm
Llaylla	11° 34' 20"	74° 39' 12"	1100 msnm
Mazamari	11° 20' 30"	74° 33' 30"	700 msnm
Pampa Hermosa	11° 27' 30"	74° 47' 30"	1400 msnm
Pangoa	11° 27' 30"	74° 29' 30"	500 msnm
Río Negro	11° 11' 30"	74° 41' 15"	800 msnm
Río Tambo	11° 08' 15"	74° 20' 15"	400 msnm

Cuadro No. 004 - Fuente: INEI



Gráfico N° 001

3.1.2. Extensión Territorial

Es la más extensa de la Región Junín y tiene una extensión territorial de 19 219.48 Km² que corresponde al 73.48% de la superficie regional.

SATIPO: EXTENSION TERRITORIAL

DISTRITO	SUPERFICIE Km ²
Satipo (Capital)	732.02
Coviriali	145.13
Llaylla	180.39
Mazamari	En conflicto
Pampa Hermosa	566.82
Pangoa	En conflicto
Río Negro	714.98
Río Tambo	10 349.90
SUPERFICIE PROVINCIAL	19 219.48
SUPERFICIE DEPARTAMENTAL	44 409.67
SUPERFICIE NACIONAL	1 285 215.60

Cuadro No. 005 - Fuente: INEI

3.1.3. División Política y Dispositivo Legal de Creación

La Provincia de Satipo se encuentra dividida políticamente en 8 distritos y fue creada el 26 de marzo de 1965 según Ley 15481, firmado por el Presidente de la República Arq. Fernando Belaunde Terry. El dispositivo legal de su creación dice lo siguiente:

- **Artículo 1°.-** Crease en el Departamento de Junín la Provincia de Satipo, cuya capital será la ciudad del mismo nombre.
- **Artículo 2°.-** La Provincia de Satipo queda integrada con los siguientes distritos: Satipo, Río Negro, Coviriali, Mazamari, Pangoa, Llaylla y Pampa Hermosa que se crean por la presente ley. El Distrito de Río Tambo, de la Provincia de Jauja, integrará la Provincia de Satipo.

SATIPO: DIVISION POLITICA

DISTRITO	CAPITAL POLITICA	DISPOSITIVO LEGAL DE CREACION		
		NOMBRE	No.	FECHA
Satipo (Capital)	Satipo	Ley	9171	18 DIC 1940
Coviriali	Coviriali	Ley	15481	26 MAR 1965
Llaylla	Llaylla	Ley	15481	26 MAR 1965
Mazamari	Mazamari	Ley	15481	26 MAR 1965
Pampa Hermosa	Mariposa	Ley	15481	26 MAR 1965
Pangoa	S.M. de Pangoa	Ley	15481	26 MAR 1965
Río Negro	Río Negro	Ley	15481	26 MAR 1965
Río Tambo	Puerto Ocopa	Ley	9801	29 ENE 1943

Cuadro No. 006 - Fuente: INEI



Gráfico No. 002 – División Política de la Provincia de Satipo - Fuente: INEI

3.1.4. Límites

Los límites de la Provincia de Satipo son los siguientes:

Por el Norte: con la Provincia de Atalaya del departamento de Ucayali y la provincia de Oxapampa del departamento de Pasco.

Por el Sur: con la Provincia de la Convención del Departamento de Cuzco, con la provincia de Huanta del departamento de Ayacucho, con la Provincia de Tayacua del departamento de Huancavelica y con el distrito de Andamarca, provincia de Concepción, departamento de Junín.

Por el Este: con la Provincia de la Convención del Departamento de Cuzco

Por el Oeste: con las provincias de Chanchamayo, Jauja, Concepción y Huancayo del Departamento de Junín.

3.1.5. Población

En base a la información recopilada en los Talleres del Plan de Desarrollo Concertado Provincial (PDCP), la provincia de Satipo cuenta con 179 014 habitantes, siendo los distritos con mayor incremento poblacional Coviriali y Satipo.

Satipo es una provincia cosmopolita y su territorio se encuentra privilegiado por la presencia de dos culturas: La autóctona, compuesta principalmente por las familias de las etnias Asháninkas, Nomatsiguengas, Amawakas, piros, etc. y las familias de los colonos, permanentes e itinerantes, provenientes de los diferentes pueblos y regiones del país y del mundo. Dos familias en donde los primeros viven buscando el equilibrio y el respeto por el medio ambiente, que ha desarrollado un comunismo primitivo y en donde prima el machismo, respeto a la propiedad común y al semejante y el principio de autoridad es fuerte. Mientras que los segundos han llegado con fines de acumular riqueza, aprovechando y destruyendo los recursos presentes y al medio ambiente, avasallando a sus semejantes sin considerar sus derechos. Por consiguiente, en la provincia de Satipo encontramos dos grupos humanos claramente diferenciados.



CIUDAD DE SATIPO

- **Nativos**

Son las personas propias de la zona y radican generalmente en el área rural, formando pequeñas aldeas o campiñas conocidas como comunidades nativas y desarrollan actividades de caza, pesca, recolección, artesanía y una pequeña escala de agricultura doméstica; la principal etnia en la Provincia de Satipo es la Asháninka.

En la actualidad las Comunidades Nativas se encuentran en proceso de transición hacia la Occidentalización y por lo general, la población que vive cerca de los asentamientos de colonos tiende a adoptar modos y costumbres occidentales los mismos que se ven reflejados en la educación, vestido, salud, alimentación, vivienda, lenguaje, música, danzas, etc. pero también existe un importante número de nativos que han preferido mantener sus ancestrales costumbres y tradiciones, especialmente en las zonas más alejadas de los ríos Tambo, Ene y Perené, y ven como una amenaza la occidentalización. Los distritos con mayor concentración de Comunidades Nativas son: Río Tambo (85% de población Nativa), Pangoa (20%) Mazamari (15%), Pangoa (1%), Satipo (1%), Río Negro (1%) y Llaylla (1%). Los distritos de Coviriali y Pampa Hermosa no cuentan con presencia de comunidades nativas.



COMUNIDAD NATIVA DE CUTIVIRENI

- **Colonos**

Divididos a su vez en dos grupos:

- **Colonos Permanentes**

Es muy común, por parte de los nativos, darle esta denominación al grupo de personas provenientes de distintas partes, que radican indistintamente en los centros urbanos y rurales de nuestra provincia, en forma permanente o itinerante, desarrollando actividades agropecuarias, forestales, comerciales, artesanales, industriales, extractivas y de servicios.



COLONOS DE SATIPO

- **Población Flotante**

Son las personas que arriban a la Provincia en forma temporal especialmente en busca de trabajo o con fines comerciales, por lo general para las épocas de Cosecha de Café, Cítricos o para las fiestas.

Los hogares de la Provincia de Satipo están compuestos por un promedio de 5 miembros (2 padres y 3 hijos).

3.1.6. *Clima*

Por la naturaleza de su topografía, la provincia de Satipo presenta innumerables zonas con microclimas de características muy especiales, según la altitud de sus suelos y conformación de las cadenas montañosas que se van formando en su descenso transversal hacia la llanura amazónica. Según la clasificación de la Oficina Nacional de Evaluación de Recursos Naturales (ONERN) el clima de Satipo es Húmedo y Semi - Cálido.



VALLE ESMERALDA – RIO ENE

En base a la información del SENAMHI (Servicio Nacional de Meteorología e Hidrología) de las Estaciones Climatológicas de Satipo, Ocopa, Pangoa y Mazamari, se ha podido obtener los parámetros climatológicos de Precipitación, Temperatura, Evaporación y Humedad Relativa a nivel regional y local.

CARACTERÍSTICAS CLIMATOLÓGICAS

CARACTERÍSTICAS	VALORES
Promedio de Altitud	4200 a 270 msnm
Precipitación Anual Promedio	1786.5 mm
Temperatura Media Anual	Media 24.78 °C Mínima 20.00 °C Máxima 25.60 °C
Humedad Relativa	Media 77.55 % Mínima 75.40 % Máxima 79.70 %
Evaporación	Media 39.16 mm Mínima 32.30 mm Máxima 43.90 mm T. Anual 470.90 mm
Sol Anual	1800 horas

Cuadro No. 007 - Plan de Desarrollo Satipo 2003 – 2007

La Precipitación Total Anual Promedio es de 1454.0 mm, alcanzando los valores más altos entre los meses de Enero (193.60 mm) y Diciembre (193.60 mm) y los más bajos entre los meses de Junio (50.93 mm) y Julio (42.03 mm).

VARIACION MENSUAL DE LA PRECIPITACION (mm³)

MES	ESTACION METEOROLOGICA			PROMEDIO MENSUAL
	PTO. OCOPA 395 msnm	SATIPO 656 msnm	MAZAMARI 700 msnm	
Enero	172.80	201.50	206.50	193.60
Febrero	171.80	219.50	162.70	184.66
Marzo	128.90	216.40	199.40	181.56
Abril	60.00	124.20	98.50	94.23
Mayo	41.90	111.20	74.60	75.90
Junio	30.80	76.60	45.40	50.93
Julio	32.10	62.70	31.30	42.03
Agosto	42.20	87.50	97.40	75.70
Setiembre	54.80	120.70	129.80	101.76
Octubre	104.80	170.80	110.60	128.73
Noviembre	117.30	170.50	151.90	146.56
Diciembre	163.60	224.90	247.40	178.63
Pp Prom. Total Anual	1,121.00	1,786.50	1,555.50	1454.29

Cuadro No. 008 - Fuente: Plan de Desarrollo Satipo 2003 – 2007

3.2. Aspectos Generales del Turismo

El turismo se ha convertido en uno de los sectores de la actividad económica de más rápido crecimiento en nuestro país y uno de los fenómenos económicos y sociales más importantes del siglo XX en el mundo. De ser una actividad de la cual sólo disfrutaba un reducido grupo de personas, relativamente acomodadas a comienzos del siglo pasado, se convirtió en los años 70 en un fenómeno de masas en los países más desarrollados y se ha hecho accesible actualmente a grupos más amplios de gente en la mayoría de los países. Para ilustrar este hecho tomaremos como referencia las llegadas internacionales de turistas, que pasaron de 25 millones en 1950 a 698 millones en el año 2000, con una tasa media de crecimiento anual del 7%. (OMT, 2003).

El turismo representa actualmente para el Perú cerca de un millón de visitantes, con US\$ 1 200 millones generados directa e indirectamente al año y 500 000 empleos directos e indirectos, constituyéndose así en la segunda actividad económica generadora de divisas, después de minería.

3.3. La Actividad Turística en la Provincia de Satipo

El turismo potencial de la provincia de Satipo está dado principalmente por la demanda de los mercados de Lima y Huancayo (gráfico 2) y representan el % del total de turistas que visitaron la provincia (Dircetur, 2008).

El turismo receptivo por su parte representa solo el % del total de turistas (Gráfico 3), siendo los principales visitantes de EE.UU. con %, Canadá con %, Austria y Colombia con %. (Dircetur, 2008).

Según el nivel socioeconómico, los visitantes a la provincia de Satipo son principalmente del Nivel Medio B, con el % (Gráfico 4), seguido del Nivel Bajo Superior C1 con % y finalmente el Nivel Alto A con el %. (Dircetur, 2008).

Entre los recursos turísticos más visitados en la provincia de Satipo se encuentran la Plaza Principal de Satipo, el río Satipo, Cascadas de Tsomontonari, Puerto Ipoki, Catarata La Resistencia, los Petroglifos de Huanacaure, Catarata El Gallito de las Rocas, Catarata Arco Iris, Catarata Imperitaja, Comunidad Nomatsiguenga Naylamp de Sonomoro, la Mina de Sal, Misión de Puerto Ocopa. Catarata y Tobogán de Piedra de Meretari, Confluencia del Río Tambo, Catarata de Koari, Comunidad Nativa de Cutivireni, Cataratas de Tsyapo, Catarata de Parijaro, Piscina Natural de Betania y El Monolito de El Toro (Guías Prácticos de Satipo - Oficina de Turismo de la Municipalidad Provincial de Satipo, Municipalidades distritales de Río Negro, Mazamari, Pampa Hermosa, Pangoa y Río Tambo).

IV. DIAGNÓSTICO SITUACIONAL

Se entiende como recursos turísticos a aquellos sitios naturales, manifestaciones culturales, expresiones folclóricas, acontecimientos programados, realizaciones técnicas, científicas o artísticas contemporáneas y grupos étnicos que posee una determinada zona o área, con un atractivo suficiente para captar el interés de los visitantes.

Estas categorías de recursos turísticos a su vez se encuentran divididos en tipos y subtipos a los cuales, mediante una evaluación especializada, se les asigna una jerarquía que viene a ser el valor referencial que determinará su importancia o nivel de atracción.



CASCADAS DE TSOMONTONARI

Para la identificación de los recursos turísticos de la provincia de Satipo se emplearon los siguientes criterios generales:

- Que sea reconocido como atractivo por los encargados de la administración turística y pobladores de la provincia.
- Que se encuentre asociado con otros atractivos turísticos en la conformación de rutas, circuitos y corredores turísticos.
- Que la población aledaña tenga la actitud para desarrollar el turismo
- Que no se encuentre afectado por conflictos ambientales y territoriales
- Que tenga como mínimo algún rasgo llamativo para motivar su visita
- Que interese al turista extranjero.
- Posibilidad de un rápido lanzamiento al mercado.
- Que logre causar impacto en el desarrollo local y regional.
- Con posibilidades de financiamiento para su recuperación y restauración.
- Que genere interés para la inversión privada (interna y externa)

4.1. Determinación de la Oferta Turística Potencial

En la provincia de Satipo se han identificado recursos turísticos, de acuerdo a la Nueva Categorización de Recursos Turísticos dado por el Ministerio de Industria, Turismo, integración y Negociaciones Comerciales Internacionales.

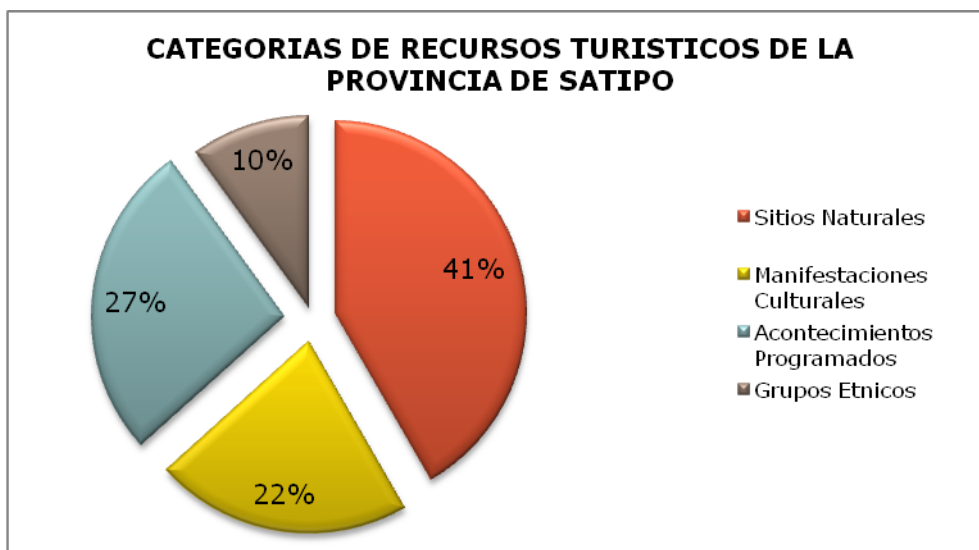


Gráfico No. 001 - Fuente: ZEE Satipo

A continuación presentamos un listado de los 70 recursos turísticos registrados en la provincia de Satipo, indicando la Categoría, Tipo y Subtipo a la que corresponden, así como al distrito al que pertenecen.

4.1.1. Sitios Naturales

En la provincia de Satipo se han identificado 25 recursos turísticos correspondientes a esta categoría y se encuentran distribuidos entre los 8 distritos del ámbito de estudio de la siguiente manera:

RECURSOS TURISTICOS DE LA PROVINCIA DE SATIPO CATEGORIA: SITIOS NATURALES

Nº	RECURSO TURÍSTICO	TIPO	SUBTIPO	DISTRITO
1.	Mirador Cerro Satelite	Otros	Mirador Natural	Satipo
2.	Cataratas de La Resistencia	Cursos de Agua	Caídas de Agua	Satipo
3.	Catarata del Gallito de Las Rocas	Cursos de Agua	Caídas de Agua	Pampa Hermosa
4.	El Bautizo	Cursos de Agua	Caídas de Agua	Pampa Hermosa
5.	Ducha de Suegra	Cursos de Agua	Caídas de Agua	Pampa Hermosa
6.	Catarata Yuncánbadén	Cursos de Agua	Caídas de Agua	Pampa Hermosa
7.	Laguna de Tuctuca	Cuerpos de Agua	Laguna	Pampa Hermosa
8.	Bosque de Protección Pui Pui	Áreas Naturales Protegidas	Bosque de Protección	Río Negro

Nº	RECURSO TURÍSTICO	TIPO	SUBTIPO	DISTRITO
9.	Catarata de Tsomontonari	Cursos de Agua	Caídas de Agua	Río Negro
10.	Puerto Ipoki	Cursos de Agua	Playas	Río Negro
11.	Catarata Arco Iris	Cursos de Agua	Caídas de Agua	Mazamari
12.	Cascada La Correntada	Cursos de Agua	Caídas de Agua	Mazamari
13.	Catarata Imperitaja o Tina de Piedra	Cursos de Agua	Caídas de Agua	Pangoa
14.	Tobogán de Piedra de Meretari	Cursos de Agua	Caídas de Agua	Río Tambo
15.	Confluencia del Río Tambo	Cursos de Agua	Río	Río Tambo
16.	Parque Nacional Otishi	Areas Naturales Protegidas	Parque Nacional	Río Tambo
17.	Reserva Comunal Asháninka	Areas Naturales Protegidas	Reserva Comunal	Río Tambo
18.	Catarata de Koari	Cursos de Agua	Caídas de Agua	Río Tambo
19.	Mini Fósiles del Tambo	Otros	Area Paleontológica	Río Tambo
20.	Manijironi o Barco de Piedra	Formaciones Modeladas por Agua	Otros	Río Tambo
21.	Piscina Natural de Betania	Cursos de Agua	Río	Río Tambo
22.	Gruta de las Dos Ventanas	Formaciones Geológicas Internas	Grutas	Río Tambo
23.	Murallas de Piedra del Río Ene	Formaciones Modeladas por Agua	Otros	Río Tambo
24.	Pongo de Paquitsapango o Cañón del Diablo	Formaciones Modeladas por Agua	Pongo	Río Tambo
25.	Catarata de Tsyapo	Cursos de Agua	Caídas de Agua	Río Tambo

Cuadro No. 009 - Fuente: ZEE Satipo

4.1.2. Manifestaciones Culturales

Se han identificado 13 recursos turísticos pertenecientes a la categoría Manifestaciones Culturales los cuales se encuentran distribuidos entre los 8 distritos de la provincia de la siguiente manera:

RECURSOS TURÍSTICOS DE LA PROVINCIA DE SATIPO
CATEGORÍA: MANIFESTACIONES CULTURALES

Nº	Recurso Turístico	Tipo	Subtipo	Distrito
1.	Plaza Principal de Satipo	Arquitectura Urbanos y Espacios Urbanos	Plaza	Satipo
2.	Iglesia San Francisco de Asís	Arquitectura Urbanos y Espacios Urbanos	Iglesia	Satipo
3.	Petroglifos de Paratushiali	Sitio Arqueológico	Petroglifos	Satipo
4.	Petroglifos de Huanacaure	Sitio Arqueológico	Petroglifos	Satipo
5.	Hacienda Casa Blanca	Arquitectura Urbanos y Espacios Urbanos	Casa Hacienda	Llaylla
6.	Petroglifos de Llaylla	Sitio Arqueológico	Petroglifos	Llaylla
7.	Plaza Principal de Mazamari	Arquitectura Urbanos y Espacios Urbanos	Plaza	Mazamari
8.	Iglesia San Juan de Mazamari	Arquitectura Urbanos y Espacios Urbanos	Iglesia	Mazamari
9.	Plaza Principal de San Martín de Pangoa	Arquitectura Urbanos y Espacios Urbanos	Plaza	Pangoa
10.	Petroglifos de Alto Chavini	Sitio Arqueológico	Petroglifos	Pangoa
11.	Mision de Puerto Ocopa	Arquitectura Urbanos y Espacios Urbanos	Misión	Río Tambo
12.	El Monstruo del Canuja	Sitio Arqueológico	Monumento	Río Tambo
13.	Petroglifos de Canuja	Sitio Arqueológico	Petroglifo	Río Tambo

Cuadro No. 010 - Fuente: ZEE Satipo

4.1.3. Acontecimientos Programados

Se han identificado 16 recursos turísticos pertenecientes a la categoría Acontecimientos Programados los cuales se encuentran distribuidos entre los 8 distritos de la provincia de Satipo de la siguiente manera:

RECURSOS TURISTICOS DE LA PROVINCIA DE SATIPO
CATEGORIA: ACONTECIMIENTOS PROGRAMADOS

Nº	Acontecimiento Programado	Fecha	Distrito
1.	01 de Enero	Advenimiento del año nuevo	Nacional
2.	26 de Marzo	Aniversario de Creación Política	Toda la Provincia
3.	01 de Mayo	Día del Trabajador	Nacional
4.	2do. Domingo de Mayo	Día de la Madre	Mundial
5.	20 de Mayo	Fiesta Patronal de Coviriali	Coviriali
6.	3er. Domingo de Junio	Día del a Padre	Nacional
7.	23 - 31 de Junio	I Semana Turística de la Selva Central	Selva Central

Nº	Acontecimiento Programado	Fecha	Distrito
8.	24 de Junio	Fiesta Patronal de San Juan de Mazamari	Mazamari
9.	25-30 de Junio	Feria Regional Agropecuaria, Artesanal, Industrial y Turística	Satipo
10.	29 de Junio al 2 de Julio	Festival de la Naranja y Semana Turística	Satipo
11.	26 de Julio	Feria de Integración Nacional	Satipo
12.	28 de Julio	Celebración de Fiestas Patrias	Nacional
13.	30 de Agosto	Fiesta de Santa Rosa de Lima	Nacional
14.	29 de Setiembre	Fiesta Patronal de San Miguel Arcángel de Río Negro	Río Negro
15.	04 de Octubre	Fiesta Patronal San Francisco de Asís de Satipo	Satipo
16.	25 de diciembre	Navidad	Mundial

Cuadro No. 012 - Fuente: ZEE Satipo

4.1.4. Grupos Etnicos

Se han identificado 00 recursos turísticos correspondientes a esta categoría y se encuentran distribuidos entre sus 8 distritos de la siguiente manera:

RECURSOS TURISTICOS DE LA PROVINCIA DE SATIPO CATEGORIA: REALIZACIONES TECNICAS CIENTIFICAS Y ARTISTICAS CONTEMPORANEAS

Nº	Recurso Turístico	Distrito
	Comunidad Nativa de Teoría	Mazamari
	Comunidad Nativa Atahualpa	Atahualpa
	Comunidad Nativa San Jacinto de Shauriato	Río Negro
	Comunidad Nativa Naylamp de Sonomoro	Pangoa
	Comunidad Nativa de Betania	Río Tambo
	Comunidad Nativa de Cutivireni	Río Tambo

Cuadro No. 013 - Fuente: ZEE Satipo

4.2. Oferta de Recursos Turísticos de la Provincia de Satipo

Se determinó la oferta turística de la provincia de Satipo mediante la evaluación cualitativa y cuantitativa de un total de 70 atractivos turísticos, los mismos que por su origen de formación se dividen en cinco categorías:

- Sitios Naturales 41%
- Manifestaciones Culturales 22%
- Acontecimientos Programados 27%
- Etnias 10%

CATEGORÍA	TIPO	SUBTIPO	CANT.
Sitios Naturales	Cursos de Agua	Caídas de Agua	13
		Ríos	02
	Cuerpos de Agua	Lagunas	01
		Áreas Naturales Protegidas	Parque Nacional
	Reserva Comunal		01
	Bosque de Protección		01
	Formaciones Modeladas por Agua	Pongo	01
		Otros	02
	Otros	Mirador Natural	01
		Área Paleontológica	01
Sub Total			24
Manifestaciones Culturales	Arquitectura y Espacios Urbanos	Plaza	03
		Iglesia	02
		Casa Hacienda	01
		Misión	01
	Sitio Arqueológico	Petroglifos	05
		Monumento Lítico	01
Sub Total			13
Folklore	Danzas		10
Sub Total			10
Acontecimientos Programados	Fiestas Nacionales		07
	Aniversarios de Creación Política		08
	Fiestas Patronales		08
	Semanas Turísticas		02
	Ferías		01
	Festivales		01
Sub Total			27
Etnias	Comunidades Nativas		06
Sub Total			06
TOTAL			

Cuadro No. 014 - Fuente: ZEE Satipo

4.3. Descripción de los Recursos Turísticos

En el presente informe se realizó la descripción de un total de 70 recursos turísticos, en el Anexo 1 se encuentran las Fichas Técnicas de los Recursos Turísticos. A continuación se hará una breve descripción de los mismos.

PLAZA PRINCIPAL DE SATIPO

La Plaza Principal de Satipo ostenta un estilo clásico con 8 jardines que rodean la pileta (inoperativa). Así mismo, se encuentra una glorieta con el busto del R. P. Rafael Gastelua (1887 - 1962) y en el otro extremo un monumento a los colonos fundadores de Satipo.



IGLESIA DE SAN FRANCISCO DE ASIS

Después del sismo de 1947 se construye en el lugar que actualmente ocupa. Es de estilo contemporáneo, de una nave principal con dos capillas laterales a la entrada. Tiene como figura principal la imagen de Cristo siendo bajado de la Cruz por San Francisco, todo tallado en madera.



MIRADOR CERRO SATELITE

Desde el Cerro Satélite se tiene una vista completa de la ciudad de Satipo. En la cima también está la capilla del Señor de Cachuy, que originariamente se celebra en la provincia de Yauyos - Lima en el mes de mayo (27-28) y que fue traído por los colonos a Satipo.




COMUNIDAD NATIVA ATAHUALPA

La comunidad nativa Atahualpa se encuentra en las periferias de la ciudad de Satipo y ofrece productos artesanales, danzas y platos típicos los fines de semana.



PETROGLIFOS DE PARATUSHIALI

En el fundo de la familia Estabridis, en el anexo de Paratushiali, se encuentran tres rocas de origen volcánico que contienen grabados en bajo relieve. La mas vistosa de ellas, que se encuentra detrás de la vivienda del fundo en medio de una plantación de cacao.



LA RESISTENCIA

Se encuentra en la eco región de selva alta, consta de 4 caídas: las dos primeras de 20 y 22 m. respectivamente y las dos últimas de 8 m. cada una aprox.

Las frescas aguas de la catarata tienen un color ambarino claro y una temperatura de 23°C.



PETROGLIFOS DE HUANACAURE

Son 40 grabados en bajo relieve efectuados sobre una roca de origen volcánico. Entre las figuras que destacan se encuentran las representaciones antropomorfas, círculos concéntricos, plantas, símbolos y en la parte superior el grabado de lo que podría ser un mapa de ubicación.



CATARATA EL GALLITO DE LAS ROCAS

La catarata del Gallito de las Rocas, llamada así por ser hábitat de esta vistosa ave, se encuentra ubicada en la región natural de selva alta o rupa rupa, tiene un salto de aproximadamente 22 m. la misma que forma en su base una poza de 4 m. de profundidad en promedio. Sus cristalinas aguas tienen una temperatura de 23°C.



EL BAUTIZO

Desciende desde las altas paredes rocosas desde aproximadamente unos 400 m y caen sobre la carretera a manera de un fino velo que moja o "Bautiza" los vehículos al pasar, de ahí su nombre.

Se encuentra rodeada de una vegetación típica de ceja de montaña en su transición a la sierra, razón por la cual la vegetación está compuesta principalmente por arbustos, helechos y gramíneas.



DUCHA DE SUEGRA

Caída de agua que desciende desde lo alto de una montaña y tiene un pequeño salto final de apenas unos 8 m pero que tiene la particularidad de arrastra continuas piedras, algunas de regular tamaño, que se van acumulando en su base. Es por ello que los lugareños la llaman La Ducha de Suegra.

Sus aguas tienen una temperatura de 19°C y se encuentran a orillas de la carretera.



CATARATA YUNCANBADEN

Es una de las más bellas caídas de agua del trayecto con una altura aproximada de 40 m en una zona de neblinas constantes y abundante vegetación. Sus aguas tienen una temperatura de 15 °C.



LAGUNA DE TUCTUCA

Es el punto mas alto de la provincia de Satipo, aquí se encuentra la naciente del río Satipo y la frontera con la provincia de Concepción. La laguna tiene aproximadamente 6 ha de superficie y es hábitat de truchas y numerosas aves altoandinas como la huachua.



HACIENDA CASA BLANCA

La Hacienda Casa Blanca se encuentra a escasa distancia del centro poblado de Llaylla y pertenece a la familia Durand Panez, en ella se cultiva y procesa principalmente caña de azúcar.



PETROGLIFOS DE LLAYLLA

Consta de una piedra de origen volcánico que muestra líneas acanaladas que representan símbolos y círculos concéntricos con trazos que los unen entre sí a manera de mapa. Según los estudiosos tendría la misma edad que los petroglifos de Satipo, es decir unos 3500 años y habrían sido confeccionados por anónimos artistas primitivos con fines quizás religiosos.



COMUNIDAD NATIVA DE TEORIA

Esta comunidad ha construido unas malocas para la atención al turista en donde expenden bebidas típicas como el masato y platos también típicos preparados a base de carne de monte como venado, majaz, cupte, etc. Atienden los fines de semana y feriados. Tiene 60 familias.



SAN JACINTO DE SHAURIATO

La comunidad está compuesta por 60 familias, es decir unas 300 personas que se dedican principalmente a la agricultura. Vienen organizándose para con el apoyo de la Municipalidad Distrital de Río Negro para incluirse en la actividad turística.



CASCADAS DE TSOMONTONARI

Formada por dos cursos de agua. La primera presenta una caída de 70 m y es conocida como “El Manto de la Virgen”, la segunda, de menor tamaño pero de mayor caudal es la “Reina de los Vientos”, tiene 50 m. de altura y tres niveles, la última de ellas presenta gradas naturales por donde se puede acceder a la parte alta de la cascada.



PUERTO IPOKI

Se ubica en la confluencia de los ríos Ipoki y Perené, en la frontera con la provincia de Chanchamayo y es el punto de ingreso a numerosas comunidades nativas asentadas a orillas del Perené que cuenta también con numerosas playas de fina arena.



PLAZA PRINCIPAL DE MAZAMARI

El parque ha sido remodelado el 2002 exhibiendo actualmente un diseño arquitectónico modernista. Se encuentra adornado por plantas tropicales propias de la zona así como ornamentales, también se muestra un pequeño y antiguo cañón de la época de la colonia encontrado durante la construcción del aeródromo.



IGLESIA SAN JUAN DE MAZAMARI

De estilo contemporáneo en toda su estructura e iconografía, se construyó en el año 1981 bajo el servicio del Padre Joaquín Ferrer Beniel. Guarda al interior hermosas esculturas de madera, el mismo material con que están revestidas las paredes y fueron tallados los hizo el Artista español Fray Francisco.




CATARATA ARCO IRIS

Se encuentra en una pequeña quebrada rodeada de abundante vegetación típica de selva alta. La primera Tiene una altura de 20 m y sus aguas tienen una temperatura de 23°C. La segunda caída se encuentra a unos 60 mt de distancia, en la parte superior, en una especie de semi cueva a la que se accede a través de un pequeño puente recientemente construido.




CASCADA LA CORRENTADA

Salto de agua de unos 15 m en medio de un bosque secundario con abundante vegetación. Sus aguas tienen una temperatura de 22°C. La suavidad de la caída no ha logrado formar una poza y es ideal para baños de hidromasaje.



COMUNIDAD NATIVA DE PANGA

A 45 km de la ciudad de Satipo, capital de la provincia del mismo nombre y la más extensa de la Región Junín y vía una carretera afirmada en regular estado se ubica esta comunidad de nativos asháninkas a 411 m.s.n.m., en el curso medio de la vía que conduce de la ciudad de Mazamari a Puerto Ocopa.



PLAZA PRINCIPAL DE PANGO

Fue inaugurado el 18 de diciembre de 1998. Cuanta con amplios espacios y dos piletas. La figura central es un gran escarabajo que lleva en la parte posterior, conformando el cuerpo, una amplia terraza y en el semisótano se encuentra un auditorium o salón de usos múltiples y los servicios higiénicos.



PETROGLIFOS DE ALTO CHAVINI

Consta de 14 las figuras en total con formas circulares, espirales y gráficos con complejas figuras, círculos concéntricos y trazos. Estos petroglifos tienen, a juzgar por la similitud con las figuras halladas en Paratushiali y Huanacaure, la misma antigüedad de estas, es decir, 3500 años y también habrían tenido un significado religioso.




CATARATA IMPERITAJA O TINA DE PIEDRA

Imperitaja, o “Tina de Piedra” en el idioma Nomatsiguenga, tiene una altura de 16 m que cae en una poza de piedra, labrada por el agua, en donde se produce una fuerte turbulencia y tiene una profundidad de 2.5 m. Las aguas, de ligero color ambarino, tienen una temperatura de 24 °C.



MISION DE PUERTO OCOPA

Se encuentra cerca al vértice de la confluencia de los ríos Perené y Pangá, en la Comunidad Nativa de Puerto Ocopa. Fue fundada por el misionero franciscano Fray Mariano Uriarte en 1918. Las madres franciscanas, encabezadas por Sor María Teresa Posada arribaron a la misión el año 1923.



TOBOGAN DE PIEDRA DE MERETARI


Se ubica en la quebrada del mismo nombre que significa donde hay Meretos (pez de la selva). El tobogán lo conforma el lecho rocoso del río que tiene una dimensión de 28 m. de largo x 6 m. de ancho. Sus aguas tienen una temperatura de 24°C.

También cuenta con varias caídas de agua con pozas en donde se puede practicar la natación.



CONFLUENCIA DEL RIO TAMBO

La Confluencia del Río Tambo se ubica frente a la Comunidad Nativa de Puerto Prado y está conformada por la unión de los ríos Ene y Perené, los cuales al unirse forman el río Tambo que partir de este lugar tiene una longitud de 150 Km. aptos para la navegación con embarcaciones de poco calado (hasta 10 TM).



CATARATA DE KOARI

Se ubica en la quebrada del mismo nombre, en la margen izquierda del río Tambo, en los territorios de la comunidad nativa de Shimaventzo. Las aguas, muy cristalinas y que vienen desde el Gran Pajonal caen desde una pared vertical de roca que tiene una altura aproximada de 100 m.



MINI FOSILES DEL TAMBO

Es una piedra de poco mas de un metro de diámetro en la que se encuentran incrustados numerosos restos fósiles marinos de pequeño tamaño, los primeros habitantes de nuestro planeta, y destacan entre ellos las pequeñas conchas de abanico.



MANIJIRONI O BARCO DE PIEDRA

Enorme piedra de aprox. Una cuadra de largo por 30 de ancho que ha sido erosionada por la acción del agua y muestra curiosas formaciones así como pozas en donde se acumula el agua de la lluvia en los que no es recomendable ingresar.



COMUNIDAD NATIVA DE BETANIA

La Comunidad Nativa de Betania se ubica en el curso inferior del río Tambo, en una amplia planicie sobre la margen izquierda y está conformada por 230 familias de nativos asháninkas dedicados a las labores agrícolas, pesca y recolección. Cuenta con un colegio y escuela en donde también cultivan su arte y cultura como las danzas.



PISCINA NATURAL DE BETANIA

Betania es una pintoresca comunidad nativa con 230 familias. Aquí se encuentra la Piscina Natural de Betania, en el curso superior del río Samaireni que cuenta con numerosos atractivos en su base rocosa que ha sido modelada por la acción continua del agua. A ello se complementan las numerosas cascadas que forman las duchas naturales.




GRUTA DE LAS DOS VENTANAS

La Gruta tiene apenas 15 m de profundidad y de ella sale un pequeño curso de agua cristalina. En la parte alta de la entrada presenta dos aberturas o “ventanas”, de ahí el nombre. Al interior se observan curiosas formaciones sedimentarias o estalactitas que los lugareños llaman “tetas”, de ahí que también se le llame “la cueva de las tetas”.




EL MONSTRUO DEL CANUJA

El monolito se encuentra en lo alto de una colina, sobre la margen derecha del río Tambo, y tiene 4.7 m. de largo x 2.10 m. de alto y 3 m. de ancho. Representa a un animal en actitud de acecho en el cual se pueden distinguir la cabeza, artísticamente tallada, y el cuerpo. Según el arqueólogo Federico Kauffman Doig pertenecería a una antigua civilización selvática no identificada.



PETROGLIFOS DE CANUJA

Sobre una roca de origen volcánico de 0.63 m de alto por 1 m de largo y 1 m de ancho se encuentran un conjunto de figuras inscritas en bajo relieve y al igual que las demás encontradas en la provincia tendría una antigüedad de 3500 años.



MURALLAS DE PIEDRA DEL RÍO ENE

Sobre la margen derecha del río Ene existe un sector con formaciones rocosas que semejan murallas o muros de contención y que son formaciones geológicas en proceso de fragmentación.



CAÑÓN DEL DIABLO

Ubicado en la región natural de Selva Alta, el Cañón del Diablo es atravesado por las aguas del río Ene y es famoso por que desde antaño los nativos se apostaban en sus laderas para impedir el avance de los misioneros.



CATARATAS DE TSYAPO

Sin duda uno de los lugares mas fascinantes de la región. Las cataratas del Tsyapo Tienen 58 m de alto x 72 m de ancho y se encuentran en la ecorregión de Selva Alta. En el trayecto hacia Tsyapo se pueden observar hasta 3 caídas mas de importancia, con alturas que superan los 70 m pero sin duda la mejor es esta.

A una hora de camino se encuentra la comunidad nativa se Tsyapo en donde es posible encontrar a nativos asháninkas con poca o a veces ningún tipo de contacto con la civilización.

El bosque circundante se encuentra aún intacto y en el se pueden apreciar infinidad de especies de flora y fauna silvestre. El río que forma la caída alberga numerosos crustáceos (camarones) y peces.



4.4. Evaluación de los Atractivos Turísticos

La evaluación de los recursos turísticos se hizo de acuerdo al Manual para la Elaboración del Inventario Nacional de Recursos Turísticos que señala 4 Jerarquías con valores que van del 1 al 4, identificándose que en el área de estudio se encuentran el 6% de los recursos con Jerarquía 3, el 27% con Jerarquía 2 y el 67% con Jerarquía 1.



**JERARQUIA DE LOS RECURSOS TURÍSTICOS DE LA PROVINCIA DE SATIPO
SITIOS NATURALES**

Nº	RECURSO TURÍSTICO	JERARQUIA	DISTRITO
1.	Mirador Cerro Satélite	1	Satipo
2.	Cataratas de La Resistencia	1	Satipo
3.	Catarata del Gallito de Las Rocas	2	Pampa Hermosa
4.	El Bautizo	1	Pampa Hermosa
5.	Ducha de Suegra	1	Pampa Hermosa
6.	Catarata Yuncánbadén	1	Pampa Hermosa
7.	Laguna de Tuctuca	2	Pampa Hermosa
8.	Bosque de Protección Pui Pui	2	Río Negro
9.	Catarata de Tsomontonari	2	Río Negro
10.	Puerto Ipoki	1	Río Negro
11.	Catarata Arco Iris	1	Mazamari
12.	Cascada La Correntada	1	Mazamari
13.	Catarata Imperitaja (Tina de Piedra)	2	Pangoa
14.	Tobogán de Piedra de Meretari	2	Río Tambo
15.	Confluencia del Río Tambo	1	Río Tambo
16.	Parque Nacional Otishi	3	Río Tambo
17.	Reserva Comunal Asháninka	2	Río Tambo
18.	Catarata de Koari	2	Río Tambo
19.	Mini Fósiles del Tambo	1	Río Tambo
20.	Manijironi o Barco de Piedra	1	Río Tambo

N°	RECURSO TURÍSTICO	JERARQUIA	DISTRITO
21.	Piscina Natural de Betania	3	Río Tambo
22.	Gruta de las Dos Ventanas	1	Río Tambo
23.	Murallas de Piedra del Río Ene	1	Río Tambo
24.	Cañón del Diablo	1	Río Tambo
25.	Cataratas de Tsyapo	3	Río Tambo

Cuadro No. 016 - Fuente: ZEE Satipo

**JERARQUIA DE LOS RECURSOS TURISTICOS DE LA PROVINCIA DE SATIPO
MANIFESTACIONES CULTURALES**

N°	RECURSO TURÍSTICO	JERARQUÍA	DISTRITO
1.	Plaza Principal de Satipo	1	Satipo
2.	Iglesia San Francisco de Asís	1	Satipo
3.	Petroglifos de Paratushiali	1	Satipo
4.	Petroglifos de Huanacaure	2	Satipo
5.	Hacienda Casa Blanca	1	Llaylla
6.	Petroglifos de Llaylla	1	Llaylla
7.	Plaza Principal de Mazamari	1	Mazamari
8.	Iglesia San Juan de Mazamari	1	Mazamari
9.	Plaza Principal de Pangoa	1	Pangoa
10.	Petroglifos de Alto Chavini	1	Pangoa
11.	Mision de Puerto Ocopa	1	Río Tambo
12.	El Monstruo del Canuja	3	Río Tambo
13.	Petroglifos de Canuja	1	Río Tambo

Cuadro No. 016 - Fuente: ZEE Satipo

**JERARQUIA DE LOS RECURSOS TURISTICOS DE LA PROVINCIA DE SATIPO
ACONTECIMIENTOS PROGRAMADOS**

N°	ACONTECIMIENTOS PROGRAMADOS	JERARQUIA	DISTRITO
1.	01 de Enero	1	Nacional
2.	26 de Marzo	1	Toda la Provincia
3.	01 de Mayo	1	Nacional
4.	2do. Domingo de Mayo	1	Mundial
5.	20 de Mayo	1	Coviriali
6.	3er. Domingo de Junio	1	Nacional
7.	23 - 31 de Junio	2	Selva Central
8.	24 de Junio	2	Mazamari
9.	25-30 de Junio	1	Satipo

Nº	ACONTECIMIENTOS PROGRAMADOS	JERARQUIA	DISTRITO
10.	29 de Junio al 2 de Julio	2	Satipo
11.	26 de Julio	1	Satipo
12.	28 de Julio	1	Nacional
13.	30 de Agosto	1	Nacional
14.	29 de Setiembre	1	Río Negro
15.	04 de Octubre	2	Satipo

Cuadro No. 016 - Fuente: ZEE Satipo

**JERARQUIA DE LOS RECURSOS TURISTICOS DE LA PROVINCIA DE SATIPO
GRUPOS ETNICOS**

Nº	RECURSO TURÍSTICO	JERARQUIA	DISTRITO
	Comunidad Nativa Atahualpa	1	Satipo
	Comunidad Nativa de Teoría	1	Mazamari
	Comunidad Nativa de Pangá	1	Mazamari
	Comunidad Nativa San Jacinto de Shauriato	1	Río Negro
	Comunidad Nativa Naylamp de Sonomoro	2	Pangoa
	Comunidad Nativa de Betania	2	Río Tambo
	Comunidad Nativa de Cutivireni	2	Río Tambo

Cuadro No. 016 - Fuente: ZEE Satipo

**CUADRO GENERAL DE JERARQUIA DE LOS RECURSOS TURISTICOS
DE LA PROVINCIA DE SATIPO**

CALIFICACION	CATEGORIA	CANTIDAD	TOTAL
Jerarquía 3	Sitios Naturales	3	4
	Manifestaciones Culturales	1	
	Folklore		
	Acontecimientos Programados	-	
	Etnias	-	
Jerarquía 2	Sitios Naturales	8	16
	Manifestaciones Culturales	1	
	Folklore		
	Acontecimientos Programados	4	
	Etnias	3	
Jerarquía 1	Sitios Naturales	14	40
	Manifestaciones Culturales	11	
	Folklore		
	Acontecimientos Programados	11	
	Etnias	4	

Cuadro No. 016 - Fuente: ZEE Satipo

V. DETERMINACIÓN DE CIRCUITOS TURÍSTICOS POTENCIALES

Los circuitos turísticos que a continuación se proponen tienen por finalidad proporcionar opciones de visitas a todos los distritos de la provincia de Satipo, en ellos se promueven el Turismo de Naturaleza (ecoturismo), Turismo de Aventura, Turismo Rural o Agroturismo y Turismo Cultural, según las tendencias turísticas que presenta cada zona.

5.1. Circuitos Turísticos

En la provincia de Satipo se están proponiendo 10 circuitos y corredores turísticos que integran a los 8 distritos que la conforman:

CIRCUITOS Y CORREDORES TURISTICOS DE LA PROVINCIA DE SATIPO

N°	CIRCUITOS Y CORREDORES TURISTICOS
1.	Circuito Paratushiali
2.	Gallito de las Rocas
3.	Ruta de los Misioneros
4.	Circuito de la Caña de Azúcar
5.	Mazamari
6.	Pangoa
7.	Tsomontonari
8.	Puerto Ocopa
9.	Río Tambo
10.	Río Ene

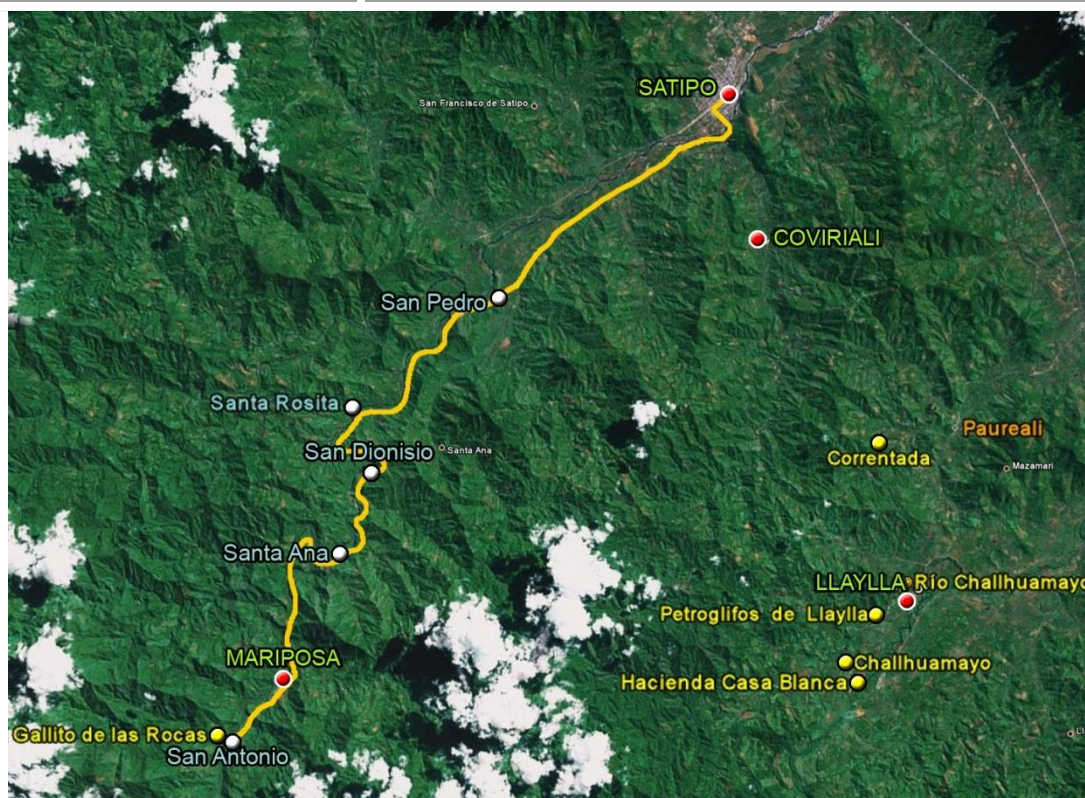
Cuadro No. 017 - Fuente: ZEE Satipo

CIRCUITO TURISTICO	
Nombre	Paratushiali
Tipo	Naturaleza - Aventura - Cultural - Agroturismo
Tiempo estimado	Full day
Tipo de transporte	Camioneta 4 x 4 - Caminata
Descripción	En este circuito turístico se visita el Jardín Botánico Las Begonias, Petroglifos de Paratushiali, las caídas de agua de La Resistencia, Petroglifos de Huanacaure, visita a las plantaciones de café, cacao, piña y aguaje y culminamos visitando a la comunidad nativa de Atahualpa o Río Bertha.
Accesibilidad	Trocha carrozable - Trocha peatonal
Planta turística presente	Restaurantes - Hospedajes - Bodegas
Recorrido	Plaza Principal de Satipo - Fundo Estabridis - Anexo de Paratushiali - Fundo de la Familia Reyes - Anexo de Huanacaure y Comunidad Nativa Atahualpa o Río Bertha.
Actividades	Caminatas - Baños - Observación de Restos Arqueológicos - Observación de Paisajes - Observación de Aves - Observación de Plantaciones - Toma de fotografías y filmaciones.
Recomendaciones	Llevar ropa ligera - lentes de sol - repelente - zapatillas - traje de baño - ropa de cambio - agua envasada - bolsas amarilla y verde para recoger los residuos sólidos.



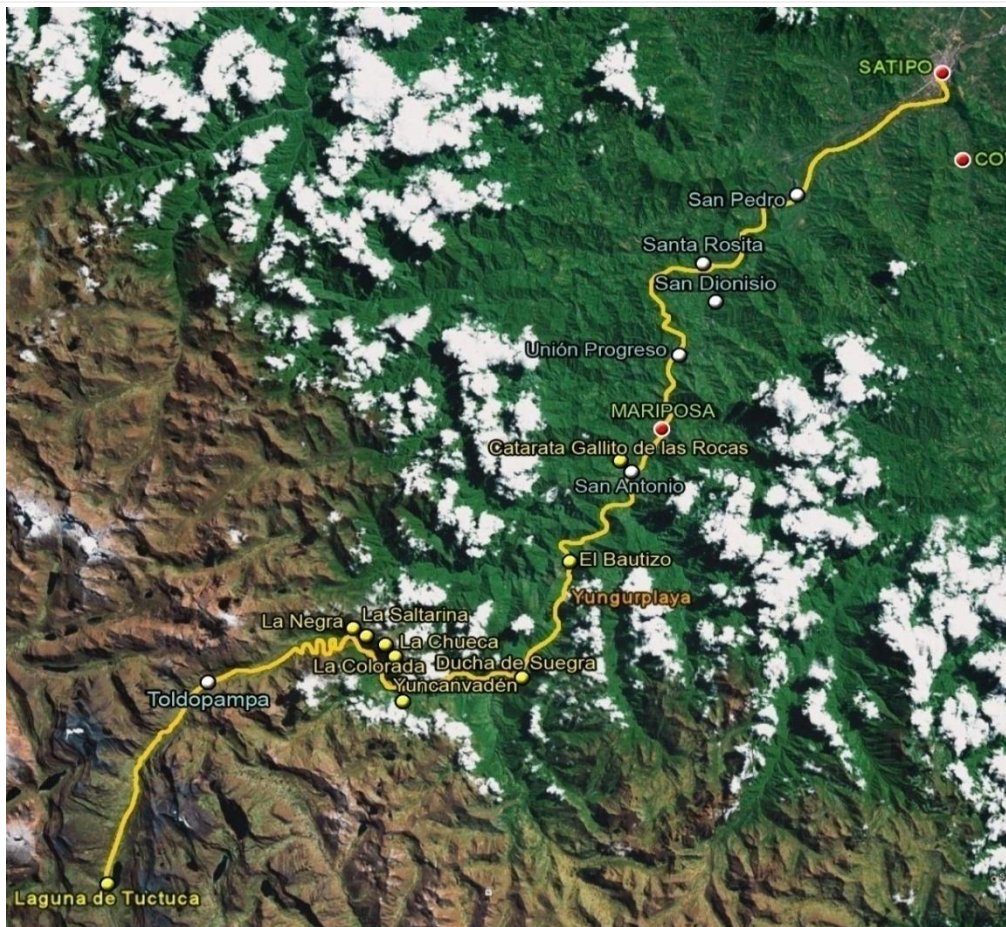
Cuadro No. 018 - Fuente: ZEE Satipo

RUTA TURISTICA	
Nombre	Gallito de las Rocas
Tipo	Naturaleza - Aventura
Tiempo estimado	Full day
Tipo de transporte	Autos y Combis - Caminata
Descripción	En este recorrido se visita la catarata del Gallito de las Rocas y Piscigranja de Truchas.
Accesibilidad	Trocha carrozable - Trocha peatonal
Planta turística presente	Bodeguitas - Restaurantes
Recorrido	Plaza Principal de Satipo - Anexo de San Antonio - Catarata del Gallito de las Rocas - Piscigranja de Truchas - Retorno.
Actividades	Caminatas - Natación - Observación de Paisajes - Observación de Aves - Toma de fotos y filmaciones.
Recomendaciones	Llevar ropa ligera - lentes de sol - repelente - zapatillas - traje de baño - ropa de cambio - Botiquín de primeros auxilios - agua envasada - bolsas amarilla y verde para recoger los residuos sólidos.



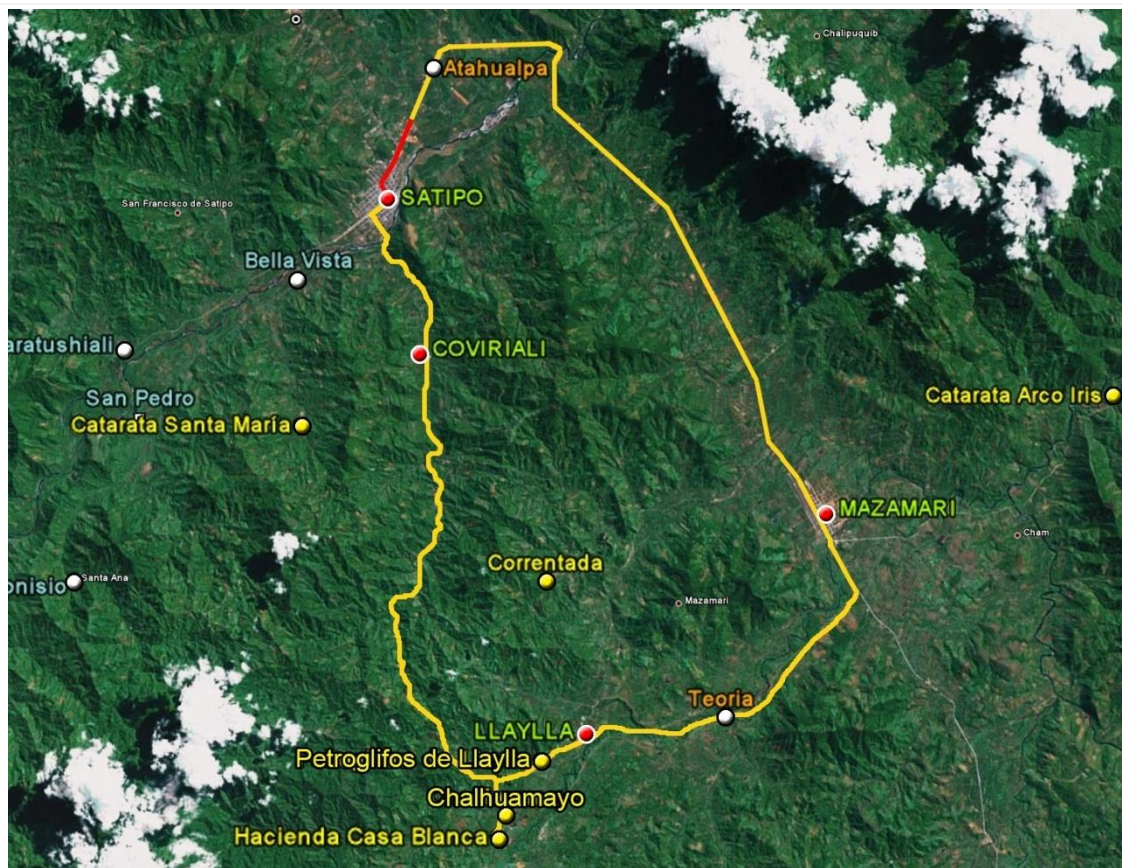
Cuadro No. 019 - Fuente: ZEE Satipo

RUTA TURISTICA	
Nombre	Ruta de los Misioneros
Tipo	Naturaleza - Aventura
Tiempo estimado	Full day
Tipo de transporte	Camioneta 4X4
Descripción	Recorrido por las zonas altas de Satipo en un rápido ascenso desde los 632 m.s.n.m. hasta los 4309 m.s.n.m. En este recorrido se visita el distrito de Pampa Hermosa observando especies de aves, plantas y pisos ecológicos adornados por altas caídas de agua como El Bautizo, Ducha de Suegra, El Cazador, Yuncanvadén, La Negra, La Colorada, La Chueca y por último la Laguna de Tuctuca.
Accesibilidad	Trocha carrozable
Planta turística presente	Restaurantes - Bodegas
Recorrido	Plaza Principal de Satipo - Plaza de Mariposa - Caídas de agua - Toldopampa - Laguna de Tuctuca.
Actividades	Caminatas- Observación de Paisajes - Observación de aves - Observación de camélidos sudamericanos - Filmación y Fotografías.
Recomendaciones	Llevar ropa de abrigo - balón de oxígeno - botiquín de primeros auxilios - agua envasada - bolsas amarilla y verde para recoger los residuos sólidos.



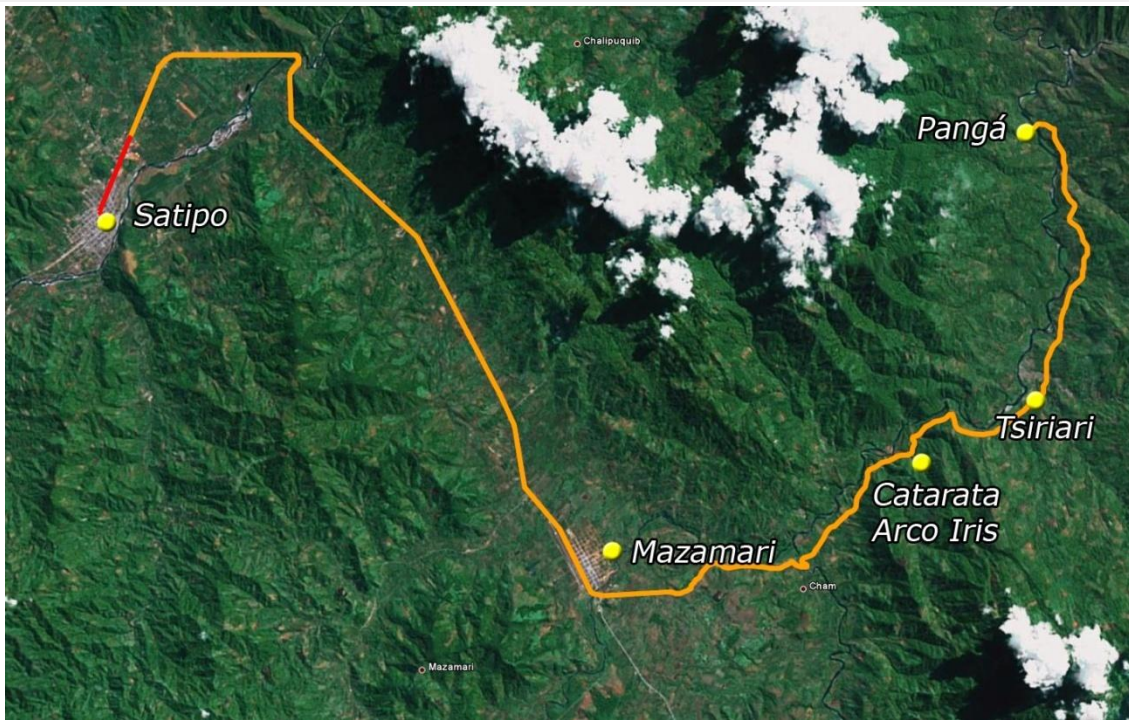
Cuadro No. 020 - Fuente: ZEE Satipo

CIRCUITO TURISTICO	
Nombre	Circuito de la Caña de Azúcar
Tipo	Naturaleza - Aventura - Cultural
Tiempo estimado	7 horas
Tipo de transporte	Camioneta 4x4
Descripción	Se visita las caídas de agua de San Andrés, el Parque principal de Coviriali, Trapiche de Casa Blanca, plantaciones de caña de azúcar, Petroglifos de Llaylla, Represa de la Central Hidroeléctrica de Chalhuanayo, Comunidad Nativa de Teoría, Parque principal de Mazamari, recreos turísticos y retorno a Satipo.
Accesibilidad	Trocha carrozable.
Planta turística presente	Hospedajes - Restaurantes - Bodegas
Recorrido	Plaza principal de Satipo - Caídas de Agua de San Andrés - Coviriali - Llaylla - Río Chalhuanayo - CC.NN. Teoría - Mazamari - Satipo.
Actividades	Caminatas - Natación - Observación de Paisajes - Observación de Aves - Toma de fotos y filmaciones.
Recomendaciones	Llevar ropa ligera - lentes de sol - repelente - zapatillas - traje de baño - ropa de cambio - Botiquín de primeros auxilios - agua envasada - bolsas amarilla y verde para recoger los residuos sólidos.



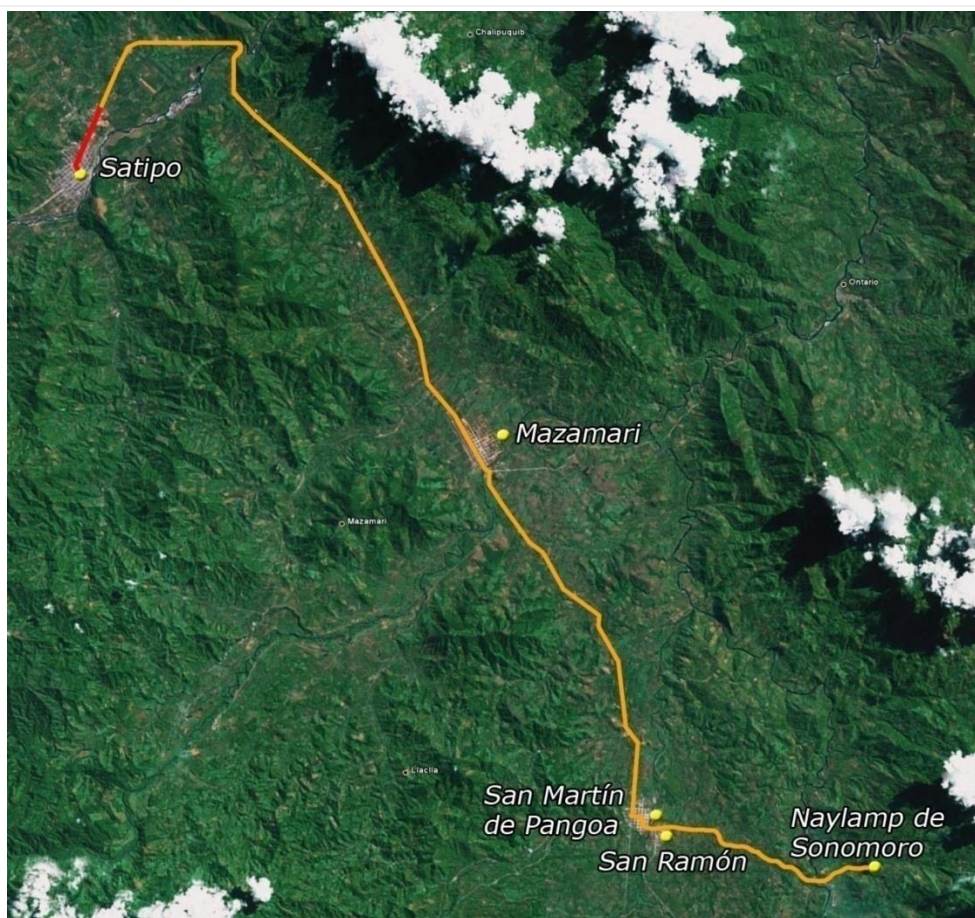
Cuadro No. 021 - Fuente: ZEE Satipo

RUTA TURISTICA	
Nombre	Mazamari
Tipo	Naturaleza - Aventura - Cultural
Tiempo estimado	Full day
Tipo de transporte	Autos o Combis - Caminata
Descripción	En este recorrido se conoce la plaza principal e iglesia de Mazamari, la catarata del Arco Iris, la comunidad nativa de Pangá.
Accesibilidad	Trocha carrozable - Trocha peatonal
Planta turística presente	Hospedajes - Restaurantes - Bodegas
Recorrido	Plaza principal de Satipo - Plaza principal de Mazamari - Catarata Arco iris - Comunidad Nativa de Pangá - Retorno a Satipo.
Actividades	Caminata - Natación - Observación de Paisajes - Observación de Aves - Visita a Comunidades Nativas - Toma de fotos y filmaciones.
Recomendaciones	Llevar ropa ligera - lentes de sol - repelente - zapatillas - traje de baño - ropa de cambio - Botiquín de primeros auxilios - agua envasada - bolsas amarilla y verde para recoger los residuos sólidos.



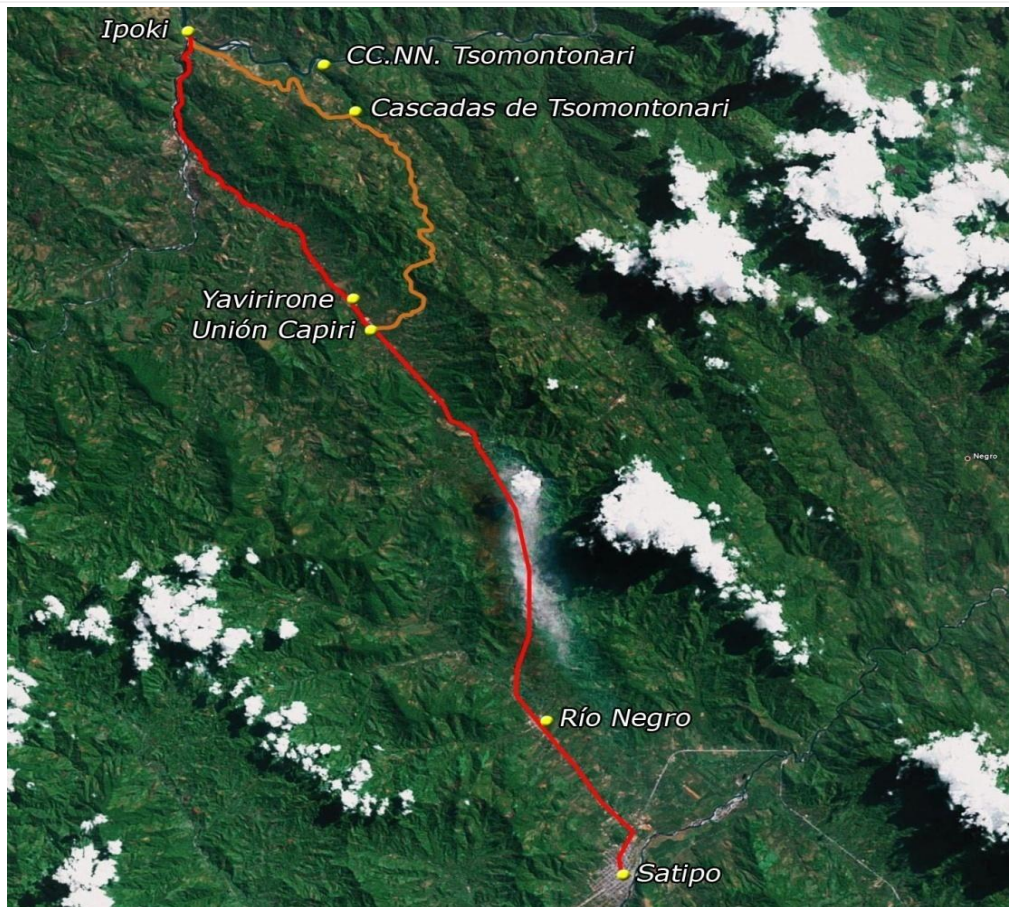
Cuadro No. 022 - Fuente: ZEE Satipo

RUTA TURISTICA	
Nombre	Pangoa
Tipo	Naturaleza - Aventura - Cultural
Tiempo estimado	Full day
Tipo de transporte	Camioneta 4x4 - Caminata
Descripción	En esta recorrido se visita el Parque Ecológico de Pangoa, la catarata Imperitaja o Tina de Piedra, los Petroglifos de Alto Chavini, la comunidad nativa de Naylamp de Sonomoro y la Mina de Sal de Sonomoro.
Accesibilidad	Trocha carrozable - Sendero peatonal
Planta turística presente	Hospedajes - Restaurantes - Bodegas
Recorrido	Plaza principal de Satipo - Parque Ecológico de Pangoa - Catarata Imperitaja - Petroglifos de Alto Chavini - Comunidad Nativa Naylamp de Sonomoro - Mina de Sal - Retorno a Satipo.
Actividades	Caminata - Natación - Observación de Paisajes - Observación de Aves - Visita a Comunidades Nativas - Toma de fotos y filmaciones.
Recomendaciones	Llevar ropa ligera - lentes de sol - repelente - zapatillas - traje de baño - ropa de cambio - Botiquín de primeros auxilios - agua envasada - bolsas amarilla y verde para recoger los residuos sólidos.



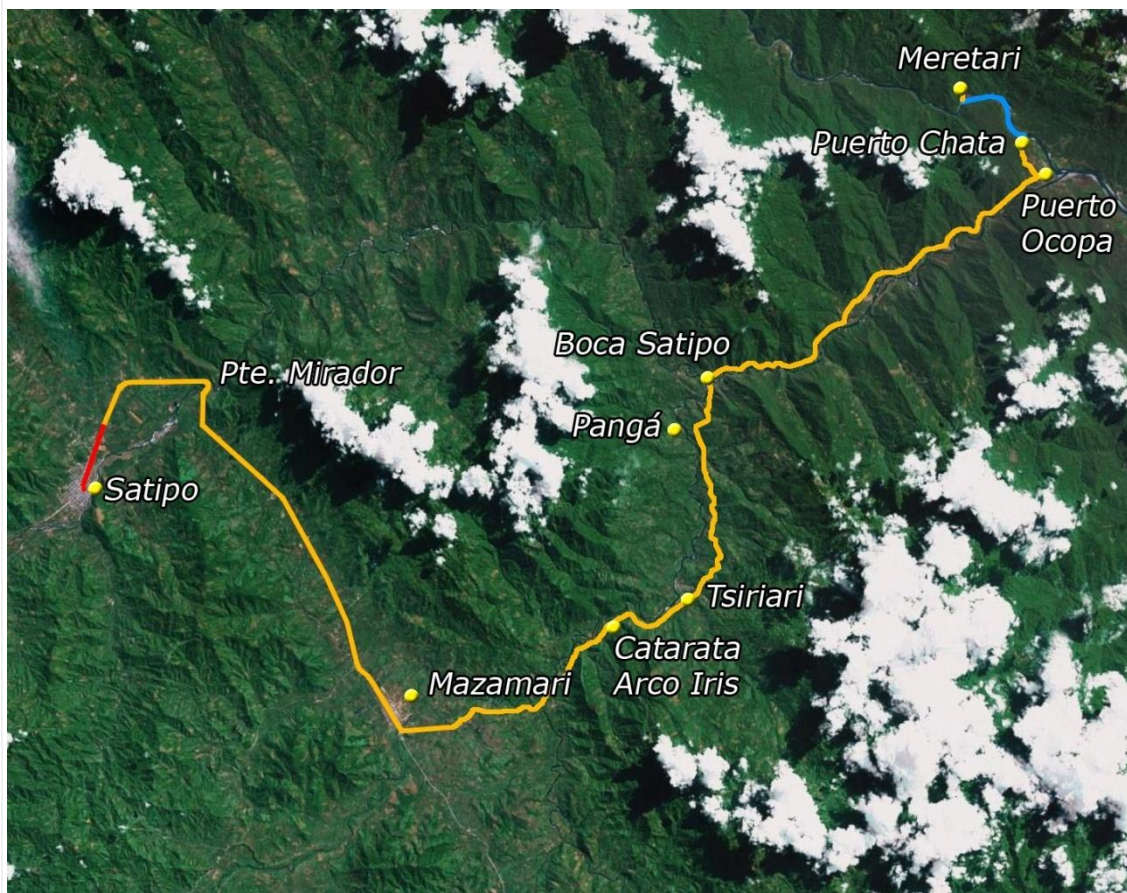
Cuadro No. 023 - Fuente: ZEE Satipo

RUTA TURISTICA	
Nombre	Tsomontonari
Tipo	Naturaleza - Aventura
Tiempo estimado	Full day
Tipo de transporte	Camioneta 4x4 - Caminata
Descripción	En este recorrido se visita el parque principal de Río Negro, las Cascadas de Tsomontonari y la comunidad nativa de Tsomontonari a orillas del Río Perené.
Accesibilidad	Carretera asfaltada - Trocha carrozable - - Sendero peatonal - río navegable
Planta turística presente	
Recorrido	Plaza principal de Satipo - Parque principal de Río Negro - Unión Capiri - Cascadas de Tsomontonari - Comunidad Nativa de Tsomontonari - Río Perené - Ipoki - Satipo (También se puede coordinar para regresar por el Río Perené con un bote con motor fuera de borda).
Actividades	Caminata - Natación - Observación de Paisajes - Observación de Aves - Visita a Comunidades Nativas - Navegación - Toma de fotos y filmaciones.
Recomendaciones	Llevar ropa ligera - lentes de sol - repelente - zapatillas - traje de baño - ropa de cambio - Botiquín de primeros auxilios - agua envasada - bolsas amarilla y verde para recoger los residuos sólidos.



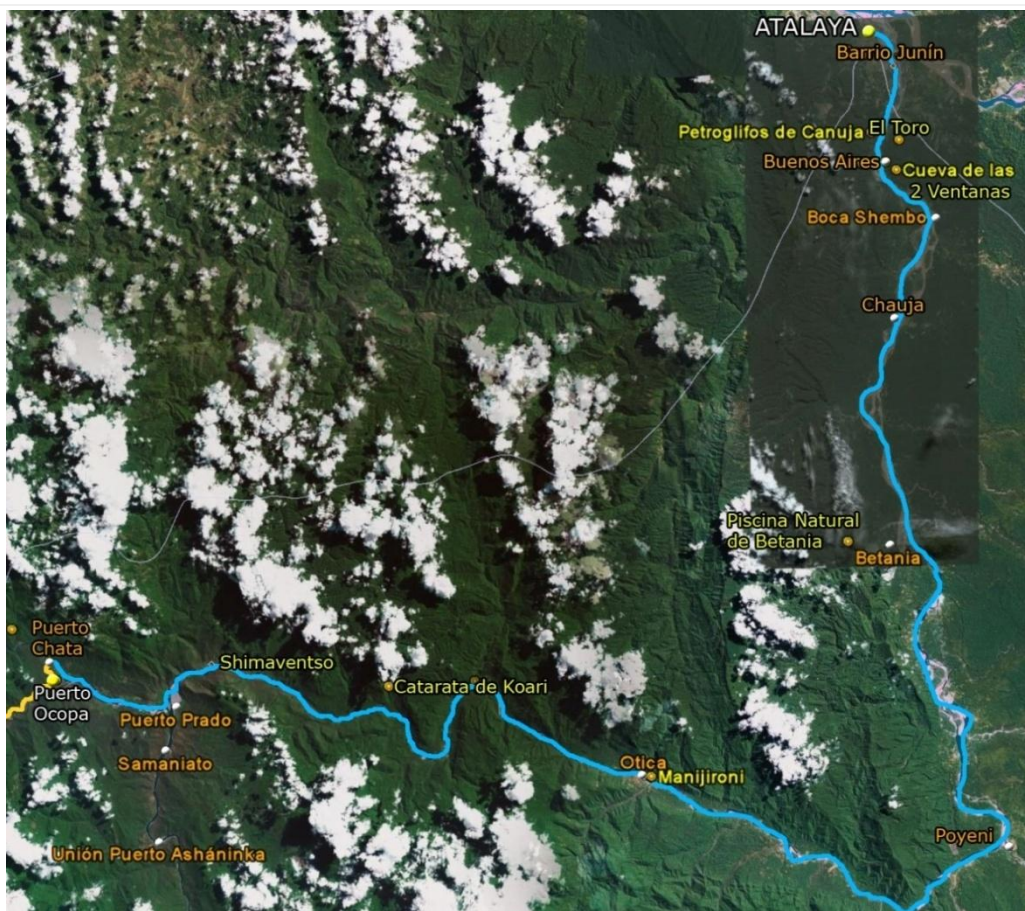
Cuadro No. 024 - Fuente: ZEE Satipo

RUTA TURISTICA	
Nombre	Puerto Ocopa
Tipo	Naturaleza - Aventura - Cultural
Tiempo estimado	Full day
Tipo de transporte	Camioneta 4x4 - Bote con motor fuera de borda - Caminata
Descripción	En este recorrido nos vamos hacia el distrito mas extenso de la provincia, Río Tambo, y visitamos la Misión y Comunidad Nativa de Puerto Ocopa, Puerto Chata, Cataratas y Tobogán de Piedra de Meretari.
Accesibilidad	Trocha carrozable - Río Navegable - Sendero peatonal
Planta turística presente	Hospedajes - Restaurantes - Bodegas
Recorrido	Plaza principal de Satipo - Mazamari - Puerto Ocopa - Puerto Chata - Meretari - Satipo
Actividades	Navegacion Fluvial - Caminata - Natación - Observación de Paisajes - Observación de Aves - Pesca - Visita a Comunidades Nativas - Toma de fotos y filmaciones.
Recomendaciones	Llevar ropa ligera - lentes de sol - repelente - zapatillas - traje de baño - ropa de cambio - Botiquín de primeros auxilios - agua envasada - bolsas amarilla y verde para recoger los residuos sólidos.



Cuadro No. 025 - Fuente: ZEE Satipo

RUTA TURISTICA	
Nombre	Río Tambo
Tipo	Naturaleza - Aventura - Cultural
Tiempo estimado	5 días y 4 noches
Tipo de transporte	Camioneta 4x4 - Bote con motor fuera de borda - Caminata
Descripción	Nos internaremos por Río Tambo para visitar la catarata de Koari, Otica, Manijironi, Mini fósiles, Poyeni, Betania, la Piscina Natural, el Monstruo del Canuja, los Petroglifos del Canuja y Atalaya.
Accesibilidad	Trocha carrozable - Río navegable - trocha peatonal
Planta turística presente	Hospedajes - Restaurantes - Bodegas (Puerto Ocopa y Atalaya)
Recorrido	Plaza principal de Satipo - Puerto Ocopa - Confluencia del Río Tambo - Catarata de Koari -Poyeni -Betania - Piscina Natural-Buenos Aires - Cueva de las 2 Ventanas - Monolito El Toro - Quebrada de Canuja - Petroglifos del Canuja - Atalaya
Actividades	Caminata - Natación - Observación de Paisajes - Observación de Aves - Visita a Comunidades Nativas - Visita de restos arqueológicos - Toma de fotos y filmaciones.
Recomendaciones	Llevar ropa ligera - lentes de sol - repelente - zapatillas - traje de baño - ropa de cambio - botiquín de primeros auxilios - carpas - linternas - alimentos - agua envasada - bolsas amarilla y verde para los residuos sólidos.



Cuadro No. 026 - Fuente: ZEE Satipo

RUTA TURISTICA	
Nombre	Río Ene
Tipo	Naturaleza - *Aventura - Cultural
Tiempo estimado	4 días
Tipo de transporte	Camioneta 4x4 - Bote con motor fuera de Borda - Caminata
Descripción	En este recorrido visitaremos las Murallas Naturales del Río Ene en el sector de Caparucía, el Cañón del Diablo, Comunidad Nativa de Cutivireni, Comunidad Nativa de Tsyapo, Cataratas de Tsyapo.
Accesibilidad	Trocha carrozable - Río navegable - Trocha peatonal
Planta turística presente	
Recorrido	Plaza principal de Satipo -
Actividades	Caminata - Natación - Observación de Paisajes - Observación de Aves - Visita a Comunidades Nativas - Toma de fotos y filmaciones.
Recomendaciones	Llevar ropa ligera - lentes de sol - repelente - zapatillas - traje de baño - ropa de cambio - botiquín de primeros auxilios - carpas - linternas - alimentos - agua envasada - bolsas amarilla y verde para los residuos sólidos.



Cuadro No. 027 - Fuente: ZEE Satipo

VI. CONCLUSIONES Y RECOMENDACIONES

6.1. Conclusiones

La provincia de Satipo es poseedora de impresionantes atractivos como caídas de agua, escenarios naturales, y abundante biodiversidad; además cuenta con una riqueza cultural insuperable debido a la cantidad de etnias y costumbres que se conservan hasta la actualidad. Un potencial que despierta el interés del turismo interno y receptivo. Sin embargo, el escenario actual nos muestra una limitada atención al turista, dificultad para la recepción de visitantes, desinformación sobre la situación de seguridad, falta de accesos a los atractivos, la gran mayoría de ellos se encuentran en estado de abandono, en conclusión la ausencia de un producto turístico que pueda ser vendible al mercado interno y externo.

A ello se suma el hecho de que la actividad turística, siendo una actividad económica de beneficio personal, se haya convertido en una actividad asistencialista provocando la falta de inversión de parte de los empresarios quienes están esperanzados en que las instituciones públicas sean las encargadas de atraer al flujo turístico y arreglen los recursos turísticos.

También se ha podido comprobar la falta de un plan estratégico de desarrollo turístico debidamente estructurado que indique un norte claro a seguir, razón por la cual el pequeño presupuesto destinado para este rubro se pierda en acciones de poco o ningún impacto.

El empresariado por su parte se encuentra sin una institución sólida que los organice a fin de realizar una promoción y difusión conjunta, efectiva y masiva en los mercados emisores de flujo turístico. La Cámara de Comercio y Turismo de la Provincia de Satipo es de reciente creación y aún no ha presentado un plan de trabajo.

No existe una agencia u operador turístico que organice paquetes, lleve material promocional o realice alianzas estratégicas con las agencias y operadores de los mercados turísticos potenciales.

En los lugares mas próximos a donde llega el flujo turístico (Tarma, Chanchamayo, Oxapampa y Huancayo) hay un desconocimiento total acerca de las bondades turísticas de la provincia de Satipo así como una desinformación, por parte de las agencias y operadores turísticos, acerca de las distancias y tiempo de viaje hacia este lugar.

En los medios de prensa local y nacional solo se pueden ver noticias desfavorables de la provincia, especialmente relacionadas con la violencia terrorista y narcotráfico, que aún persiste en las zonas mas alejadas de la provincia (Frontera con Ayacucho), creando así un clima de inseguridad entre los potenciales visitantes así como en los operadores turísticos que no se animan a aventurarse por estos lugares por temor y desconocimiento.

La provincia de Satipo es percibida por los operadores de turismo de Chanchamayo, principal mercado emisor de flujo a solo 2 horas de distancia, como un destino con problemas de seguridad, atractivos lejanos y de difícil acceso. La mayoría de operadores de turismo reconocen no conocer los atractivos de Satipo.

Debido a la fuerte crisis social que sufrió la provincia, en la mente del turista Satipo se asocia a las acciones de violencia y narcotráfico en el VRAE Valle del río Ene y Apurímac. Además, durante la época de violencia social se le declaró como “zona roja”. Esta denominación permanece hasta ahora en la mayoría de consulados internacionales, por lo cual los visitantes que llegan a Satipo no cuentan con cobertura en sus tarjetas de seguro internacionales por encontrarse en una zona de conflicto.

La percepción de inseguridad de la provincia de Satipo como destino turístico se ve potenciada por la mala información en la carretera que advierte de supuestos problemas de seguridad. También por la difusión, en algunos casos sensacionalista, que hacen algunos medios de prensa escrita de Huancayo y Lima sobre hechos de violencia aislados y lejanos a los atractivos.

Otro factor negativo para el desarrollo turístico de la zona son sus vías de acceso, solo es asfaltada hasta la ciudad de Satipo y la mayor parte de sus carreteras aledañas y de penetración se encuentran en mal estado.

También se puede mencionar la falta de una identidad propia así como la determinación de integrarse al corredor turístico de la Selva Central que lo conforman las provincias de Chanchamayo y Satipo en la Región Junín y Oxapampa en la Región Pasco.

Por las características singulares que presentan los atractivos de la provincia de Satipo la actividad turística podrían estar orientadas hacia un mercado nacional y receptivo, lo que conlleva a una mayor ventaja comparativa frente a otras zonas turísticas en la región y por ende con mejores posibilidades socioeconómicas.

Debido a la ubicación geografía de los recursos y a la topografía la mayoría de los atractivos mantienen aún su autenticidad y valor paisajístico siendo únicamente necesario un poco de inversión para facilitar los accesos.

La época recomendable de visitas es en realidad todo el año debido a que el invierno amazónico no es tan crudo como en otros sectores y por lo general, en caso de haber interrupciones en las vías de comunicación, se solucionan con relativa rapidez. Por lo tanto se puede decir que la Selva Central puede ser un destino turístico permanente.

El tipo de turismo que se puede practicar en la provincia es el de naturaleza, aventura, investigación y cultura, puesto que en casi todos sus circuitos se conjugan estos elementos.

Existen iniciativas de algunos pobladores de desarrollar y promover el turismo, pero requieren de mayor asesoramiento y financiamiento por parte de las entidades competentes.

6.2. Recomendaciones

De acuerdo a las experiencias recogidas durante el recorrido por la provincia de Satipo y a reuniones sostenidas con los actores principales de esta actividad económica se puede recomendar:

- a. Es necesaria un trabajo coordinado con una visión holística del problema y sus soluciones

- b. Garantizar la protección y conservación de los recursos naturales y culturales mediante instrumentos legales y fondos.
- c. Fortalecer la participación de las comunidades campesinas y nativas en el quehacer turístico puesto que es en ese sector en donde se encuentran la mayoría de los recursos turísticos de la zona.
- d. Capacitación obligatoria de las entidades encargadas de brindar servicios al turista, puesto que hay serias deficiencias al respecto.
- e. Fomento de la inversión pública en infraestructura y de la inversión privada en servicios.
- f. Fomento de las capacidades humanas para la gestión del turismo.
- g. Difusión y posicionamiento del destino turístico pensando en las exigencias de los mercados potenciales.
- h. Plantear un Programa de Desarrollo Sostenible del Turismo, considerando las aptitudes y la oferta de atractivos turísticos que la provincia presenta, para ello se debe contar habilitar un producto turístico que identifique a Satipo como destino turístico a nivel nacional e internacional y realizar estudios de investigación detalladas en lo que respecta a la actividad turística.
- i. Teniendo en cuenta que la actividad turística es una de las de mayor y mas rápido crecimiento a nivel mundial, se debe realizar una micro zonificación a fin de obtener mayores detalles acerca de las potencialidades que la provincia debe tener a fin de dar el gran salto hacia el desarrollo turísticos que esta zona requiere.

En resumen, es necesaria una campaña agresiva de promoción y difusión de los recursos turísticos, sensibilización del sector empresarial, y también del sector estatal para tomar con mayor responsabilidad y conocimiento la problemática del turismo, capacitación obligatoria, mediante ordenanzas municipales de los centros de atención al turista y puesta en valor de los recursos turísticos y habilitación de los accesos a los mismos.

VII. BIBLIOGRAFÍA

Plan de Desarrollo Concertado Provincial de Satipo 2003-2007. Municipalidad Provincial de Satipo.

Plan Estratégico de Desarrollo Turístico de Junín. Municipalidad Provincial de Satipo. Gobierno Regional de Junín. Versión Digital (PDF) www.regionjunin.gob.pe, 20 de Noviembre del 2007.

Inventario Turístico de la Región Junín. Henry Ginés Saravia.

Plan de Marketing Turístico: Región Junín 2006 - 2008. Consorcio Alfavía S.A.C. - Vizarreta, Marzo del 2006. Gobierno Regional de Junín. Gobierno Regional Junín. Versión Digital (PDF) www.regionjunin.gob.pe, 20 de noviembre del 2007.

Plan de Competitividad de la Provincia de Satipo 2006-2010. Octubre del 2006. Municipalidad Provincial de Satipo.

Plan de Desarrollo Concertado Distrital de Río Negro 2006-2012. Municipalidad Distrital de Río Negro.


2007, "Parque Nacional OTISHI" Plan Maestro 2005-2010.

Manual para la elaboración del Inventario Nacional de Recursos Turísticos 2007. Ministerio de Industria, Turismo, Integración y Negociaciones Comerciales Internacionales.


Anexo 1
FICHAS TECNICAS DE RECURSOS TURISTICOS

FICHA TÉCNICA DE RECURSOS TURÍSTICOS - SATIPO											
FICHA N°		NOMBRE DEL ATRACTIVO									
001		PLAZA PRINCIPAL DE SATIPO									
UBI GEO	REGION	PROVINCIA	DISTRITO	SECTOR	ALTITUD	UTM					
	Junín	Satipo	Satipo	Centro de la Ciudad	644 m.s.n.m.	18 L 539648 8756025					
CATEGORIA		TIPO		SUB - TIPO		JERARQUIA					
Manifestaciones Culturales		Arquitectura y Espacios Urbanos		Plaza		1					
DESCRIPCION				PARTICULARIDADES							
 <p>La Plaza Principal de Satipo ostenta un estilo clásico con 8 jardines que rodean a la pileta (inoperativa) que tiene como motivo central la alegoría de un árbol, construido con material noble durante el gobierno edil del Ing. Fidel Juez Torres (1987 - 1989). El piso fue posteriormente restaurado durante el gobierno edil del Sr. Nemesio Mejía (1990 - 1992). Así mismo, en el jardín que se encuentra frente a la Municipalidad se encuentra una glorieta que tiene al centro el busto del R. P. Rafael Gastelua (1887 - 1962) y en el otro extremo se encuentra un monumento hecho por la escultora Pilar de Sáenz en homenaje a los colonos fundadores de Satipo. Este monumento fue develado el 1ro. de noviembre de 1997.</p> <p>La plaza cuenta con amplias bancas con tableros de ajedrez. La iluminación es con faroles en la parte central, rodeando la pileta y postes de alumbrado público en los jardines. La vegetación presente está compuesta por árboles de acacia, pomarosa numerosos cocoteros, crotones, rosas y helechos entre otras plantas ornamentales.</p> <p>Celebra su fiesta patronal el 4 de octubre en homenaje a San Francisco de Asís.</p>				En este parque se encuentran los árboles dormilones que de noche pliegan sus hojas.							
				ESTADO ACTUAL				La pileta, figura central del parque, se encuentra en mal estado por lo que el gobierno local tiene previsto su remodelación.			
				OBSERVACIONES				Los días domingo a las 10:00 a.m. se realiza el izamiento del Pabellón Nacional.			
				ESTACIONALIDAD				Todo el año con ligeras restricciones durante las temporadas de lluvias que se presentan de diciembre a marzo.			
				INFRAESTRUCTURA BASICA							
				DENTRO DEL RECURSO		Agua, desagüe, luz, señal de telefonía celular (Claro/Movistar)					
				FUERA DEL RECURSO		Agua, desagüe, luz, señal de telefonía celular (Claro y Movistar), señalización.					
				ACTIVIDADES				Observación de flora y fauna, actividades sociales, caminatas, compra de artesanías, toma de fotografías y filmaciones.			
				SERVICIOS EN EL RECURSO							
				HOSPEDAJE							
ALIMENTAC.											
TRANSPORTE											
OTROS		Estacionamiento									
SERVICIOS FUERA DEL RECURSO											
HOSPEDAJE		Hoteles, hostales, hospedajes									
ALIMENTAC.		restaurantes, fuentes de soda, cafeterías									
TRANSPORTE		Estacionamiento, mototaxis									
OTROS		Información, Bancos, museo, Guiados, correo, fax, internet,									
RUTA DE ACCESO AL RECURSO TURISTICO DESDE LA CIUDAD DE LIMA											
REC.	TRAMO		ACCESO	TRANSPORTE	TIPO DE ACCESO	Km	Hrs				
1	Lima - La Oroya - Las Vegas		Terrestre	Particular	Carretera Asfaltada	196	03:30				
2	En Las Vegas tomar la carretera 20A (Izquierda) Tarma - La Merced - Satipo.		Terrestre	Particular	Carretera Asfaltada	219	04:30				
USO	PROPIEDAD	ADMINISTRADO POR:	INGRESO	TIPO DE VISITANTES							
				EXTRANJERO	NACIONAL	REGIONAL	LOCAL				
Público	Municipal	Municipalidad Provincial	S/.	1	1	2	4				
PROYECTO DE ZONIFICACION ECONOMICA ECOLOGICA DE LA PROVINCIA DE SATIPO - Consultor: HENRY GINES S. - 2008											


FICHA TECNICA DE RECURSOS TURISTICOS - SATIPO											
FICHA N°		NOMBRE DEL ATRACTIVO									
IGLESIA DE SAN FRANCISCO DE ASIS											
UBI GEO	REGION	PROVINCIA	DISTRITO	SECTOR	ALTITUD	UTM					
	Junín	Satipo	Satipo	Centro de la Ciudad	644 m.s.n.m.	18 L 539648 8756025					
CATEGORIA		TIPO		SUB - TIPO		JERARQUIA					
Manifestaciones Culturales		Arquitectura y Espacios Urbanos		Iglesia		1					
DESCRIPCION				PARTICULARIDADES							
 <p>Después del sismo de 1947 se construye en el lugar que actualmente ocupa. Desde su construcción hasta la segunda mitad de la década de los 60's estaba construido todo de madera, a partir de entonces se inicia la reconstrucción con material noble y el diseño arquitectónico que actualmente tiene.</p> <p>Es de estilo contemporáneo, de una nave principal con dos capillas laterales a la entrada. El techo es de calamina sostenido por una estructura de acero, algunas calaminas son transparentes y las ventanas muestran vitrales con las imágenes de la Virgen María, San Francisco de Asís, Jesucristo, entre otros, dando iluminación a la iglesia.</p> <p>Tiene como figura principal la imagen de Cristo siendo bajado de la Cruz por San Francisco, todo tallado en madera.</p> <p>Esta bajo la administración y custodia de la orden franciscana, al igual que todas las capillas y parroquias de Satipo.</p>				Se encuentra flanqueado al lado derecho por la Misión de los Padres Franciscanos y por el lado izquierdo por el Convento de las Madres. Tienen a su cargo el Colegio Parroquial y la Escuela de de Menores Sagrado Corazón de Jesús.							
				ESTADO ACTUAL				En buen estado de conservación.			
				OBSERVACIONES				La construcción se encuentra aún inconclusa.			
				ESTACIONALIDAD				Todo el año con ligeras restricciones durante las temporadas de lluvias que se presentan de diciembre a marzo.			
				INFRAESTRUCTURA BASICA							
				DENTRO DEL RECURSO		Agua, desagüe, luz, señal de telefonía celular (Claro y Movistar)					
				FUERA DEL RECURSO		Agua, desagüe, luz, señal de telefonía celular (Claro y Movistar), señalización.					
				ACTIVIDADES				Actividades religiosas.			
				SERVICIOS EN EL RECURSO							
				HOSPEDAJE							
ALIMENTAC.											
TRANSPORTE											
OTROS		Servicios religiosos.									
SERVICIOS FUERA DEL RECURSO											
HOSPEDAJE		Hoteles, hostales, hospedajes									
ALIMENTAC.		restaurantes, fuentes de soda, cafeterías									
TRANSPORTE		Estacionamiento, mototaxis									
OTROS		Información turística Guiados, correo, fax, internet, Bancos, museo.									
RUTA DE ACCESO AL RECURSO TURISTICO DESDE LA CAPITAL PROVINCIAL											
REC.	TRAMO		ACCESO	TRANSPORTE	TIPO DE ACCESO	Km	Hrs				
1	Plaza Principal – Iglesia de San Francisco		Terrestre	Particular	Pavimento						
USO	PROPIEDAD	ADMINISTRADO POR:	INGRESO	TIPO DE VISITANTES							
				EXTRANJERO	NACIONAL	REGIONAL	LOCAL				
Religioso	Congregación Franciscana	Congregación Franciscana	S/.	1	1	1	3				
PROYECTO DE ZONIFICACION ECONOMICA ECOLOGICA DE LA PROVINCIA DE SATIPO – Consultor: HENRY GINES S. - 2008											

FICHA TECNICA DE RECURSOS TURISTICOS - SATIPO							
FICHA N°		NOMBRE DEL ATRACTIVO					
		MIRADOR CERRO SATELITE					
UBI GEO	REGION	PROVINCIA	DISTRITO	SECTOR	ALTITUD	UTM	
	Junín	Satipo	Satipo	Cerro Satélite	845 m.s.n.m.	18L 542313 8754802	
CATEGORIA		TIPO		SUB - TIPO		JERARQUIA	
Sitios Naturales		Otros		Mirador Natural		1	
DESCRIPCION				PARTICULARIDADES			
 <p>Desde el Cerro Satélite se tiene una vista completa de la ciudad de Satipo. En la cima también esta la capilla del Señor de Cachuy, que originariamente se celebra en la provincia de Yauyos - Lima en el mes de mayo (27-28) y que fue traído por los colonos a Satipo.</p> <p>La Cruz que se encuentra en la cima del cerro satélite, es observada desde distintos lugares de la ciudad, es de concreto armado y tiene 4 m de altura, íntegramente iluminada.</p> <p>En el trayecto se pueden encontrar las estaciones del Vía Crucis hecho con barras de fierro.</p> <p>Además de la ciudad se observan las diferentes quebradas y valles que conecta Satipo y las diferentes cuencas hidrográficas cercanas.</p>				En este sector están las antenas de retransmisión de televisión y radio.			
				ESTADO ACTUAL			
				En estado de recuperación gracias a la campaña de reforestación, aunque aún son visible grandes áreas deforestadas.			
				OBSERVACIONES			
				Pese a los dispositivos legales contra los incendios forestales, cada año hay desadaptados que prenden fuego a las laderas del cerro.			
				ESTACIONALIDAD			
				Todo el año con ligeras restricciones durante las temporadas de lluvias que se presentan de diciembre a marzo.			
				INFRAESTRUCTURA BASICA			
				DENTRO DEL RECURSO		Señal de celular (Claro y Movistar)	
				FUERA DEL RECURSO		Señal de celular (Claro/Movistar)	
ACTIVIDADES							
Observación de flora y fauna, caminata, toma de fotografías y filmaciones.							
SERVICIOS EN EL RECURSO							
HOSPEDAJE							
ALIMENTAC.							
TRANSPORTE							
OTROS							
SERVICIOS FUERA DEL RECURSO							
HOSPEDAJE		Hoteles, hostales, hospedajes					
ALIMENTAC.		restaurantes, fuentes de soda, cafeterías					
TRANSPORTE		Estacionamiento, mototaxis					
OTROS		Información turística Guiados, correo, fax, internet, Bancos, museo.					
RUTA DE ACCESO AL RECURSO TURISTICO DESDE LA CAPITAL PROVINCIAL							
REC.	TRAMO		ACCESO	TRANSPORTE	TIPO DE ACCESO	Km	Hrs
1	Satipo - Puente Coviriali - Carretera hacia Tzancuvatziri - Repartición al Cerro Satélite.		Terrestre	Particular	Carretera afirmada	03	10:00
2	Repartición - Ascenso al Mirador		Terrestre	Particular	Trocha Carrozable	2.7	15:00
USO	PROPIEDAD	ADMINISTRADO POR:	INGRESO	TIPO DE VISITANTES			
				EXTRANJERO	NACIONAL	REGIONAL	LOCAL
Público	Municipal	Municipalidad de Satipo	S/.	1	1	1	2

FICHA TECNICA DE RECURSOS TURISTICOS - SATIPO							
FICHA N°		NOMBRE DEL ATRACTIVO					
COMUNIDAD NATIVA ATAHUALPA							
UBI GEO	REGION	PROVINCIA	DISTRITO	SECTOR	ALTITUD	UTM	
	Junín	Satipo	Satipo	Comunidad Nativa Atahualpa	592 m.s.n.m.	18 L 542644 8759346	
CATEGORIA		TIPO		SUB - TIPO		JERARQUIA	
Grupos Etnicos						1	
DESCRIPCION				PARTICULARIDADES			
 <p>La comunidad nativa Atahualpa se encuentra en las periferias de la ciudad de Satipo y ofrece productos artesanales, danzas y platos típicos los fines de semana.</p> <p>Está compuesta por 32 familias, es decir unos 150 habitantes que se dedican principalmente a la agricultura de subsistencia.</p>				Comunidad que está tratando de recuperar su identidad mediante la actividad turística.			
				ESTADO ACTUAL			
				Solo existen algunas casas que se dedican a la actividad artesanal y son pocas las que mantienen la estructura original de palos y paja habiendo sido reemplazadas por casas de cemento.			
				OBSERVACIONES			
				No cuenta con señalización.			
				ESTACIONALIDAD			
				Todo el año con ligeras restricciones durante las temporadas de lluvias que se presentan de diciembre a marzo.			
				INFRAESTRUCTURA BASICA			
				DENTRO DEL RECURSO	Agua, luz, señal celular (Claro y Movistar)		
				FUERA DEL RECURSO	Agua, luz, señal celular (Claro y Movistar)		
				ACTIVIDADES			
				Caminatas, compra de artesanías, compra de comida típica, toma de fotos y filmaciones.			
				SERVICIOS EN EL RECURSO			
				HOSPEDAJE			
				ALIMENTAC.			
				TRANSPORTE			
				OTROS	Comida típica los fines de semana y feriados, bodega.		
				SERVICIOS FUERA DEL RECURSO			
				HOSPEDAJE	Hoteles, hostales, hospedajes		
				ALIMENTAC.	restaurantes, fuentes de soda, cafeterías		
				TRANSPORTE	Estacionamiento, mototaxis		
				OTROS	Información turística Guiados, correo, fax, internet, Bancos, museo.		
RUTA DE ACCESO AL RECURSO TURISTICO DESDE LA CAPITAL PROVINCIAL							
REC.	TRAMO		ACCESO	TRANSPORTE	TIPO DE ACCESO	Km	Hrs
1	Satipo – Ovalo del Rondero		Terrestre	Auto	Carretera asfaltada	01.5	00:03
2	Ovalo del Rondero – Carretera hacia Mazamari - Atahualpa		Terrestre	Auto	Carretera afirmada	02.3	00:05
USO	PROPIEDAD	ADMINISTRADO POR:	INGRESO	TIPO DE VISITANTES			
				EXTRANJERO	NACIONAL	REGIONAL	LOCAL
Turístico	CC.NN. Atahualpa	CC.NN. Atahualpa	S/.	1	1	2	3
PROYECTO DE ZONIFICACION ECONOMICA ECOLOGICA DE LA PROVINCIA DE SATIPO – Consultor: HENRY GINES S. - 2008							

FICHA TECNICA DE RECURSOS TURISTICOS - SATIPO							
FICHA N°		NOMBRE DEL ATRACTIVO					
PETROGLIFOS DE PARATUSHIALI							
UBI GEO	REGION	PROVINCIA	DISTRITO	SECTOR	ALTITUD	UTM	
	Junín	Satipo	Satipo	Fundo Estabridis, Anexo de Paratushiali	717 m.s.n.m.	18 L 534883 8752844	
CATEGORIA		TIPO		SUB - TIPO		JERARQUIA	
Manifestaciones Culturales		Sitio Arqueológico		Petroglifos		1	
DESCRIPCION				PARTICULARIDADES			
 <p>En el fundo de la familia Estabridis, en el anexo de Paratushiali se encuentran tres rocas de origen volcánico, una de ellas de color pardo oscuro y las otras de color marrón oscuro, que contienen grabados en bajo relieve. La mas vistosa de ellas, que se encuentra detrás de la vivienda del fundo en medio de una plantación de cacao, tiene una dimensión de 3 m. de alto por 4.70 m. de ancho y en ella se pueden observar 5 figuras destacando en la parte central un símbolo que, según los estudios realizados por arqueólogos alemanes, representarían a un jefe o curaca importante de la zona. Alrededor de esta se encuentran otras figuras representando círculos concéntricos y un sol radiante hacia el lado este.</p> <p>Al frente de esta, cruzando la carretera, se encuentran las otras dos rocas, de similares proporciones, en medio de una plantación de naranjas. Al igual que la anterior presentan figuras en bajo relieve pero de menor tamaño y una de ellas, la mas alejada, presenta líneas que cruzan toda la roca. Según estudios realizados por arqueólogos alemanes estos petroglifos tendrían una antigüedad aproximada de 3500 años.</p>				Muestra excavaciones realizadas por huaqueros en busca de tesoros escondidos.			
				ESTADO ACTUAL			
OBSERVACIONES				El hecho de estar a la intemperie y la acción del viento, sol y la lluvia están degradando los bajo relieves. A esto se suman los hongos que cubren los petroglifos y que a la postre terminarán por desaparecerlos.			
ESTACIONALIDAD				Todo el año con ligeras restricciones durante las temporadas de lluvias que se presentan de diciembre a marzo.			
INFRAESTRUCTURA BASICA							
DENTRO DEL RECURSO							
FUERA DEL RECURSO							
ACTIVIDADES							
Observación de restos arqueológicos, flora, fauna, caminatas, toma de fotografías y filmaciones.							
SERVICIOS EN EL RECURSO							
HOSPEDAJE							
ALIMENTAC.							
TRANSPORTE							
OTROS							
SERVICIOS FUERA DEL RECURSO							
HOSPEDAJE							
ALIMENTAC.							
TRANSPORTE							
OTROS				Colectivo Paratushiali - Satipo			
RUTA DE ACCESO AL RECURSO TURISTICO DESDE LA CAPITAL PROVINCIAL							
REC.	TRAMO		ACCESO	TRANSPORTE	TIPO DE ACCESO	Km	Hrs
1	Satipo - Carretera a Paratushiali - Fundo Estabridis.		Terrestre	Particular	Carretera Afimada	5.67	00:12
USO	PROPIEDAD	ADMINISTRADO POR:	INGRESO	TIPO DE VISITANTES			
				EXTRANJERO	NACIONAL	REGIONAL	LOCAL
Turístico	Privada	Familia Estabridis	S/.	1	1	1	1
PROYECTO DE ZONIFICACION ECONOMICA ECOLOGICA DE LA PROVINCIA DE SATIPO - Consultor: HENRY GINES S. - 2008							


FICHA TECNICA DE RECURSOS TURISTICOS - SATIPO							
FICHA N°		NOMBRE DEL ATRACTIVO					
LA RESISTENCIA							
UBI GEO	REGION	PROVINCIA	DISTRITO	SECTOR	ALTITUD	UTM	
	Junín	Satipo	Satipo	Fundo Familia Reyes	773 m.s.n.m.	18 L 0532899 8753466	
CATEGORIA		TIPO		SUB - TIPO		JERARQUIA	
Sitios Naturales		Cursos de Agua		Caídas de Agua		1	
DESCRIPCION				PARTICULARIDADES			
 <p>Se encuentra en la eco región de selva alta, consta de 4 caídas: las dos primeras de 20 y 22 m. respectivamente y las dos últimas de 8 m. cada una aprox. Las frescas aguas de la catarata tienen un color ambarino claro y una temperatura de 23°C. Se encuentra dentro de un bosque secundario, típico de selva alta, en donde se pueden observar diversidad de especies forestales como la Sangre de Drago, yungul, camona, palmeras, cacao, helechos, bromelias, lianas, mata palo, ala de murciélago, pituca entre muchos otros.</p>				Los fines de semana y feriados se preparan comidas típicas.			
				ESTADO ACTUAL			
				Falta de acondicionamiento y señalización. El estado ambiental es bueno.			
				OBSERVACIONES			
				Las cataratas necesitan de la habilitación de pozas para bañarse ya que en la actualidad las pozas en donde caen las aguas no superan los 60 cm. de profundidad. Su calidad ambiental es buena.			
				ESTACIONALIDAD			
				Todo el año con ligeras restricciones durante las temporadas de lluvias que se presentan de diciembre a marzo.			
				INFRAESTRUCTURA BASICA			
				DENTRO DEL RECURSO			
				FUERA DEL RECURSO			
ACTIVIDADES							
SERVICIOS EN EL RECURSO							
HOSPEDAJE							
ALIMENTAC.		Comidas típicas los fines de semana y feriados.					
TRANSPORTE							
OTROS							
SERVICIOS FUERA DEL RECURSO							
HOSPEDAJE							
ALIMENTAC.							
TRANSPORTE							
OTROS							
RUTA DE ACCESO AL RECURSO TURISTICO DESDE LA CAPITAL PROVINCIAL							
REC.	TRAMO		ACCESO	TRANSPORTE	TIPO DE ACCESO	Km	Hrs
1	Satipo – Paratushali – Repartición Fundo de la Familia Reyes.		Terrestre	Camioneta 4X4	Carretera Afimada	9.7	20:00
2	Caminata hacia las cataratas		Terrestre	Peatonal	Trocha	0.6	10:00
USO	PROPIEDAD	ADMINISTRADO POR:	INGRESO	TIPO DE VISITANTES			
				EXTRANJERO	NACIONAL	REGIONAL	LOCAL
Turístico	Privada	Familia Reyes	S/.	1	1	1	3
PROYECTO DE ZONIFICACION ECONOMICA ECOLOGICA DE LA PROVINCIA DE SATIPO – Consultor: HENRY GINES S. - 2008							

FICHA TECNICA DE RECURSOS TURISTICOS - SATIPO							
FICHA N°	NOMBRE DEL ATRACTIVO						
	PETROGLIFOS DE HUANA CAURE						
UBI GEO	REGION	PROVINCIA	DISTRITO	SECTOR	ALTITUD	UTM	
	Junín	Satipo	Satipo	Huanacaure	791 m.s.n.m.	18 L 532697 8750462	
CATEGORIA		TIPO		SUB - TIPO		JERARQUIA	
Manifestaciones Culturales		Sitio Arqueológico		Petroglifos		2	
DESCRIPCION				PARTICULARIDADES			
 <p>Los petroglifos de Huanacaure se ubican en la margen izquierda del río Satipo, muy cerca al puente Blanco, en medio de una chacra con cultivos de cacao, cítricos y plátanos. Se trata de 40 grabados en bajo relieve efectuados sobre una roca de color pardo oscuro de origen volcánico.</p> <p>Entre las figuras que destacan se encuentran las representaciones antropomorfas, círculos concéntricos, plantas, símbolos y en la parte superior se encuentra el grabado de lo que podría ser un mapa de ubicación. Se presume que estos petroglifos tendrían una antigüedad de 3500 años al igual que los hallados en Paratushiali.</p>				Es la roca que mas figuras tiene de todas las halladas en la provincia de Satipo.			
				ESTADO ACTUAL			
				En completo estado de abandono, no cuenta con señalizaciones ni ningún medio de protección.			
				OBSERVACIONES			
				La falta de protección ha propiciado que huaqueros excaven y dinamiten los petroglifos desprendiendo una parte de ellos. Así mismo los elementos climáticos vienen destruyendo paulatinamente las figuras. Se recomienda una urgente intervención para preservar estos restos			
				ESTACIONALIDAD			
				Todo el año con ligeras restricciones durante las temporadas de lluvias que se presentan de diciembre a marzo.			
INFRAESTRUCTURA BASICA							
DENTRO DEL RECURSO							
FUERA DEL RECURSO							
ACTIVIDADES							
Observación de restos arqueológicos, flora, fauna, caminatas, toma de fotografías y filmaciones.							
SERVICIOS EN EL RECURSO							
HOSPEDAJE							
ALIMENTAC.							
TRANSPORTE							
OTROS							
SERVICIOS FUERA DEL RECURSO							
HOSPEDAJE							
ALIMENTAC.							
TRANSPORTE							
OTROS							
RUTA DE ACCESO AL RECURSO TURISTICO DESDE LA CAPITAL PROVINCIAL							
REC.	TRAMO	ACCESO	TRANSPORTE	TIPO DE ACCESO	Km	Hrs	
1	Satipo – Carretera a Paratushiali – Desviación hacia Huanacaure.	Terrestre	Camioneta 4x4	Trocha carrozable	10.2	25:00	
2	Caminata desde la carretera a los Petroglifos	Terrestre	Peatonal	Sendero	0.2	05:00	
USO	PROPIEDAD	ADMINISTRADO POR:	INGRESO	TIPO DE VISITANTES			
				EXTRANJERO	NACIONAL	REGIONAL	LOCAL
Turístico	Privada		S/.	1	1	2	2

PROYECTO DE ZONIFICACION ECONOMICA ECOLOGICA DE LA PROVINCIA DE SATIPO – Consultor: HENRY GINES S. - 2008



FICHA TECNICA DE RECURSOS TURISTICOS - SATIPO							
FICHA N°		NOMBRE DEL ATRACTIVO					
		CATARATA EL GALLITO DE LAS ROCAS					
UBI GEO	REGION	PROVINCIA	DISTRITO	SECTOR	ALTITUD	UTM	
	Junín	Satipo	Pampa Hermosa	San Antonio	1347 m.s.n.m.	18 L 525238 8737840	
CATEGORIA		TIPO		SUB - TIPO		JERARQUIA	
Sitios Naturales		Cursos de Agua		Caídas de Agua		1	
DESCRIPCION				PARTICULARIDADES			
 <p>La catarata del Gallito de las Rocas, llamada así por ser hábitat de esta vistosa ave, se encuentra ubicada en la región natural de selva alta o rupa rupa, tiene un salto de aproximadamente 22 m. la misma que forma en su base una poza de 4 m. de profundidad en promedio. Sus cristalinas aguas tienen una temperatura de 23°C.</p> <p>La catarata se encuentra rodeada de una vistosa y ubérrima vegetación entre las que destacan las grandes hojas de helechos gigantes, las orquídeas, bromelias, musgos y lianas. La población de esta zona está compuesta en su gran mayoría por personas provenientes de la sierra.</p>				Hábitat de numerosas aves siendo las mas vistosas los Gallitos de las Rocas.			
				ESTADO ACTUAL			
				Falta de señalización y acondicionamiento del acceso. Su estado ambiental es bueno.			
				OBSERVACIONES			
				Las piedras que se encuentran en el trayecto son sumamente resbalosas por lo que se deben tomar las precauciones necesarias.			
				Se ha notado la presencia de cazadores ilegales en la zona lo que ahuyentará a las aves que habitan en este sector.			
				ESTACIONALIDAD			
				Todo el año con ligeras restricciones durante las temporadas de lluvias que se presentan de diciembre a marzo.			
				INFRA ESTRUCTURA BASICA			
				DENTRO DEL RECURSO			
FUERA DEL RECURSO							
ACTIVIDADES							
Observación de flora y fauna, pesca, caminata, natación, toma de fotografías y filmaciones.							
SERVICIOS EN EL RECURSO							
HOSPEDAJE							
ALIMENTAC.							
TRANSPORTE							
OTROS							
SERVICIOS FUERA DEL RECURSO							
HOSPEDAJE							
ALIMENTAC.		Previa anticipación se preparan almuerzos por lo general a base de truchas del río.					
TRANSPORTE							
OTROS							
RUTA DE ACCESO AL RECURSO TURISTICO DESDE LA CAPITAL PROVINCIAL							
REC.	TRAMO		ACCESO	TRANSPORTE	TIPO DE ACCESO	Km	Hrs
1	Carretera Satipo – Pampa Hermosa – San Antonio		Terrestre	Camioneta 4x4	Carretera Afimada	38	1:05
2	Caminata desde San Antonio a la caída de agua.		Terrestre	Peatonal	Trocha	0.5	10:00
USO	PROPIEDAD	ADMINISTRADO POR:	INGRESO	TIPO DE VISITANTES			
				EXTRANJERO	NACIONAL	REGIONAL	LOCAL
Turístico			S/.	1	1	2	2
PROYECTO DE ZONIFICACION ECONOMICA ECOLOGICA DE LA PROVINCIA DE SATIPO – Consultor: HENRY GINES S. - 2008							


FICHA TECNICA DE RECURSOS TURISTICOS - SATIPO																			
FICHA N°		NOMBRE DEL ATRACTIVO																	
EL BAUTIZO																			
UBI GEO	REGION	PROVINCIA	DISTRITO	SECTOR	ALTITUD	UTM													
	Junín	Satipo	Pampa Hermosa	San Antonio	1721 m.s.n.m.	18 L 522744 8731784													
CATEGORIA		TIPO		SUB - TIPO		JERARQUIA													
Sitios Naturales		Cursos de Agua		Caídas de Agua		1													
DESCRIPCION				PARTICULARIDADES															
 <p>Desciende desde las altas paredes rocosas desde aproximadamente unos 400 m y caen sobre la carretera a manera de un fino velo que moja o "Bautiza" los vehículos al pasar, de ahí su nombre.</p> <p>Se encuentra rodeada de una vegetación típica de ceja de montaña en su transición a la sierra, razón por la cual la vegetación está compuesta principalmente por arbustos, helechos y gramíneas.</p>				<p>El "Bautizo" se realiza durante la temporada de invierno o después de una lluvia, de lo contrario discurre por la pared de roca y no salta hacia la carretera.</p>															
				ESTADO ACTUAL				Falta de señalización. Su estado ambiental es bueno.											
				OBSERVACIONES				Se ha notado la presencia de cazadores ilegales en la zona lo que ahuyentará a las aves que habitan en este sector.											
				ESTACIONALIDAD				Todo el año con ligeras restricciones durante las temporadas de lluvias que se presentan de diciembre a marzo.											
				INFRAESTRUCTURA BASICA				<table border="1"> <tr> <th>DENTRO DEL RECURSO</th> <td></td> </tr> <tr> <th>FUERA DEL RECURSO</th> <td></td> </tr> </table>				DENTRO DEL RECURSO		FUERA DEL RECURSO					
				DENTRO DEL RECURSO															
				FUERA DEL RECURSO															
				ACTIVIDADES				Observación de flora y fauna, caminatastoma de fotografías y filmaciones.											
				SERVICIOS EN EL RECURSO				<table border="1"> <tr> <th>HOSPEDAJE</th> <td></td> </tr> <tr> <th>ALIMENTAC.</th> <td></td> </tr> <tr> <th>TRANSPORTE</th> <td></td> </tr> <tr> <th>OTROS</th> <td></td> </tr> </table>				HOSPEDAJE		ALIMENTAC.		TRANSPORTE		OTROS	
				HOSPEDAJE															
ALIMENTAC.																			
TRANSPORTE																			
OTROS																			
SERVICIOS FUERA DEL RECURSO				<table border="1"> <tr> <th>HOSPEDAJE</th> <td></td> </tr> <tr> <th>ALIMENTAC.</th> <td></td> </tr> <tr> <th>TRANSPORTE</th> <td></td> </tr> <tr> <th>OTROS</th> <td></td> </tr> </table>				HOSPEDAJE		ALIMENTAC.		TRANSPORTE		OTROS					
HOSPEDAJE																			
ALIMENTAC.																			
TRANSPORTE																			
OTROS																			
RUTA DE ACCESO AL RECURSO TURISTICO DESDE LA CAPITAL PROVINCIAL																			
REC.	TRAMO		ACCESO	TRANSPORTE	TIPO DE ACCESO	Km	Hrs												
1	Carretera Satipo - Pampa Hermosa - San Antonio - El Bautizo.		Terrestre	Camioneta 4x4	Carretera Afimada	48	1:20												
USO	PROPIEDAD	ADMINISTRADO POR:	INGRESO	TIPO DE VISITANTES															
				EXTRANJERO	NACIONAL	REGIONAL	LOCAL												
Turístico			S/.	1	1	1	1												
PROYECTO DE ZONIFICACION ECONOMICA ECOLOGICA DE LA PROVINCIA DE SATIPO - Consultor: HENRY GINES S. - 2008																			

FICHA TECNICA DE RECURSOS TURISTICOS - SATIPO							
FICHA N°		NOMBRE DEL ATRACTIVO					
DUCHA DE SUEGRA							
UBI GEO	REGION	PROVINCIA	DISTRITO	SECTOR	ALTITUD	UTM	
	Junín	Satipo	Pampa Hemosa	Calabaza	2062 m.s.n.m.	18 L 520634 8728069	
CATEGORIA		TIPO		SUB - TIPO		JERARQUIA	
Sitios Naturales		Cursos de Agua		Caídas de Agua		1	
DESCRIPCION			PARTICULARIDADES				
 <p>Caída de agua que desciende desde lo alto de una montaña y tiene un pequeño salto final de apenas unos 8 m pero que tiene la particularidad de arrastra continuas piedras, algunas de regular tamaño, que se van acumulando en su base. Es por ello que los lugareños la llaman La Ducha de Suegra. Sus aguas tienen una temperatura de 19°C y se encuentran a orillas de la carretera. La catarata se encuentra rodeada de una vegetación típica de la ceja de montaña en su transición a la sierra, razón por la cual la vegetación está compuesta principalmente por arbustos, helechos y gramíneas.</p>			Peligrosa caída de agua que arrastra grandes piedras.				
			ESTADO ACTUAL				
			Falta de señalización. Su estado ambiental es bueno.				
			OBSERVACIONES				
			Se ha notado la presencia de cazadores ilegales en la zona lo que ahuyentará a las aves que habitan en este sector.				
			ESTACIONALIDAD				
			Todo el año con ligeras restricciones durante las temporadas de lluvias que se presentan de diciembre a marzo.				
			INFRAESTRUCTURA BASICA				
			DENTRO DEL RECURSO				
			FUERA DEL RECURSO				
ACTIVIDADES							
Observación de flora y fauna, toma de fotografías y filmaciones.							
SERVICIOS EN EL RECURSO							
HOSPEDAJE							
ALIMENTAC.							
TRANSPORTE							
OTROS							
SERVICIOS FUERA DEL RECURSO							
HOSPEDAJE							
ALIMENTAC.							
TRANSPORTE							
OTROS							
RUTA DE ACCESO AL RECURSO TURISTICO DESDE LA CAPITAL PROVINCIAL							
REC.	TRAMO		ACCESO	TRANSPORTE	TIPO DE ACCESO	Km	Hrs
1	Carretera Satipo - Pampa Hemosa - San Antonio - Ducha de Suegra.		Terrestre	Camioneta 4x4	Carretera Afimada	51.7	1:40
USO	PROPIEDAD	ADMINISTRADO POR:	INGRESO	TIPO DE VISITANTES			
				EXTRANJERO	NACIONAL	REGIONAL	LOCAL
Turístico			S/.	1	1	1	1
PROYECTO DE ZONIFICACION ECONOMICA ECOLOGICA DE LA PROVINCIA DE SATIPO - Consultor: HENRY GINES S. - 2008							

FICHA TECNICA DE RECURSOS TURISTICOS - SATIPO																			
FICHA N°		NOMBRE DEL ATRACTIVO																	
		CATARATA YUNCANBADEN																	
UBI GEO	REGION	PROVINCIA	DISTRITO	SECTOR	ALTITUD	UTM													
	Junín	Satipo	Pampa Hermosa	Toldopampa	2720 m.s.n.m.	18 L 515210 8727625													
CATEGORIA		TIPO		SUB - TIPO		JERARQUIA													
Sitios Naturales		Cursos de Agua		Caídas de Agua		2													
DESCRIPCION				PARTICULARIDADES															
 <p>Es una de las mas bellas caídas de agua del trayecto con una altura aproximada de 40 m en una zona de neblinas constantes y abundante vegetación. Sus aguas tienen una temperatura de 15 °C.</p> <p>En este mismo tramo es posible observar numerosas caídas de agua que vienen desde lo alto de las montañas. Todas ellas se pierden entre la vegetación puesto que ninguna cuenta con accesos para llegar hasta su base y tienen nombres como La Chueca, La Colorada, La Saltarina y la Negra entre otras. Todo este sector presenta una tupida vegetación arbustiva, debido a la presencia de humedad constante.</p>				<p>En este sector es donde se encuentran la mayoría de caídas de agua consecutivas en un trayecto no mayor a 4 km luego de los cuales se cambia bruscamente la vegetación para entrar de lleno a la zona alto andina o puna.</p>															
				ESTADO ACTUAL				Falta de señalización. Su estado ambiental es bueno.											
				OBSERVACIONES				No cuenta con acceso hasta las cataratas, solo es posible observarla desde la carretera. Se ha notado la presencia de cazadores ilegales en la zona lo que ahuyentará a las aves que habitan en este sector.											
				ESTACIONALIDAD				Todo el año con ligeras restricciones durante las temporadas de lluvias que se presentan de diciembre a marzo.											
				INFRA ESTRUCTURA BASICA				<table border="1"> <tr> <th>DENTRO DEL RECURSO</th> <td></td> </tr> <tr> <th>FUERA DEL RECURSO</th> <td></td> </tr> </table>				DENTRO DEL RECURSO		FUERA DEL RECURSO					
				DENTRO DEL RECURSO															
				FUERA DEL RECURSO															
				ACTIVIDADES				Observación de flora y fauna, caminara, toma de fotografías y filmaciones.											
				SERVICIOS EN EL RECURSO				<table border="1"> <tr> <th>HOSPEDAJE</th> <td></td> </tr> <tr> <th>ALIMENTA C.</th> <td></td> </tr> <tr> <th>TRANSPORTE</th> <td></td> </tr> <tr> <th>OTROS</th> <td></td> </tr> </table>				HOSPEDAJE		ALIMENTA C.		TRANSPORTE		OTROS	
				HOSPEDAJE															
ALIMENTA C.																			
TRANSPORTE																			
OTROS																			
SERVICIOS FUERA DEL RECURSO				<table border="1"> <tr> <th>HOSPEDAJE</th> <td></td> </tr> <tr> <th>ALIMENTA C.</th> <td></td> </tr> <tr> <th>TRANSPORTE</th> <td></td> </tr> <tr> <th>OTROS</th> <td></td> </tr> </table>				HOSPEDAJE		ALIMENTA C.		TRANSPORTE		OTROS					
HOSPEDAJE																			
ALIMENTA C.																			
TRANSPORTE																			
OTROS																			
RUTA DE ACCESO AL RECURSO TURISTICO DESDE LA CAPITAL PROVINCIAL																			
REC.	TRAMO		ACCESO	TRANSPORTE	TIPO DE ACCESO	Km	Hrs												
1	Carretera Satipo – Pampa Hermosa – San Antonio – Calabaza – Yuncanbadén		Terrestre	Camioneta 4x4	Carretera Afimada	59.5	2:05												
USO	PROPIEDAD	ADMINISTRADO POR:	INGRESO	TIPO DE VISITANTES															
				EXTRANJERO	NACIONAL	REGIONAL	LOCAL												
Turístico			S/.	1	1	1	1												
PROYECTO DE ZONIFICACION ECONOMICA ECOLOGICA DE LA PROVINCIA DE SATIPO – Consultor: HENRY GINES S. - 2008																			

FICHA TECNICA DE RECURSOS TURISTICOS - SATIPO								
FICHA N°		NOMBRE DEL ATRACTIVO						
LA LAGUNA DE TUCTUCA								
UBI GEO	REGION	PROVINCIA	DISTRITO	SECTOR	ALTITUD	UTM		
	Junín	Satipo	Pampa Hermosa	Toldopampa	4309 m.s.n.m.	18 L 504333 8719277		
CATEGORIA		TIPO		SUB - TIPO		JERARQUIA		
Sitios Naturales		Cuerpos de Agua		Laguna		2		
DESCRIPCION				PARTICULARIDADES				
 <p>Es el punto mas alto de la provincia de Satipo, aquí se encuentra la naciente del río Satipo y la frontera con la provincia de Concepción. La laguna tiene aproximadamente 6 ha de superficie y es hábitat de truchas y numerosas aves altoandinas como la huachua. Sus alrededores se encuentran cubiertos por ichu, que a su vez sirve para alimentar al ganado ovino y a los camélidos sudamericanos como las llamas y guanacos que los lugareños crían.</p>				<p>En este sector nace el río Satipo y es frontera con la provincia de Concepción. Pertenece a la eco región puna.</p>				
				<p>ESTADO ACTUAL</p> <p>Falta de señalización. Su estado ambiental es bueno.</p>				
				<p>OBSERVACIONES</p> <p>No cuenta con ningún tipo de acondicionamiento ni servicios. Se ha notado la presencia de cazadores ilegales en la zona lo que ahuyentará a las aves que habitan en este sector.</p>				
				<p>ESTACIONALIDAD</p> <p>Todo el año con ligeras restricciones durante las temporadas de lluvias que se presentan de diciembre a marzo.</p>				
				<p>INFRAESTRUCTURA BASICA</p>				
				DENTRO DEL RECURSO		FUERA DEL RECURSO		
				<p>ACTIVIDADES</p> <p>Observación de flora y fauna, caminara, toma de fotografías y filmaciones.</p>				
				<p>SERVICIOS EN EL RECURSO</p>				
HOSPEDAJE		ALIMENTAC.		TRANSPORTE		OTROS		
				<p>SERVICIOS FUERA DEL RECURSO</p>				
				HOSPEDAJE		ALIMENTAC.		TRANSPORTE
RUTA DE ACCESO AL RECURSO TURISTICO DESDE LA CAPITAL PROVINCIAL								
REC.	TRAMO			ACCESO	TRANSPORTE	TIPO DE ACCESO	Km	Hrs
1	Carretera Satipo - Pampa Hermosa - San Antonio - Calabaza - Toldopampa			Terrestre	Camioneta 4x4	Carretera Afimada	91	3:25
USO	PROPIEDAD	ADMINISTRADO POR:	INGRESO	TIPO DE VISITANTES				
				EXTRANJERO	NACIONAL	REGIONAL	LOCAL	
Turístico			S/.	1	1	1	1	
PROYECTO DE ZONIFICACION ECONOMICA ECOLOGICA DE LA PROVINCIA DE SATIPO - Consultor: HENRY GINES S. - 2008								

FICHA TÉCNICA DE RECURSOS TURÍSTICOS - SATIPO							
FICHA N°		NOMBRE DEL ATRACTIVO					
HACIENDA CASA BLANCA							
UBI GEO	REGION	PROVINCIA	DISTRITO	SECTOR	ALTITUD	UTM	
	Junín	Satipo	Llaylla	Hacienda Casa Blanca	1240 m.s.n.m.	18 L 542605 8739278	
CATEGORIA		TIPO		SUB - TIPO		JERARQUIA	
Manifestaciones Culturales		Arquitectura y Espacios Urbanos		Casa Hacienda		1	
DESCRIPCION				PARTICULARIDADES			
 <p>La Hacienda Casa Blanca se encuentra a escasa distancia del centro poblado de Llaylla y pertenece a la familia Durand Panez, en ella se cultiva y procesa principalmente caña de azúcar.</p>				<p>El aguardiente obtenido en este alambique es comercializado principalmente en los mercados de Huancaayo, capital regional.</p>			
				<p>ESTADO ACTUAL</p> <p>El trapiche se encuentra operativo y las plantaciones en producción.</p>			
				<p>OBSERVACIONES</p> <p>No cuenta con acondicionamiento para la atención al turista. Falta de señalización.</p>			
				<p>ESTACIONALIDAD</p> <p>Todo el año con ligeras restricciones durante las temporadas de lluvias que se presentan de diciembre a marzo.</p>			
				<p>INFRA ESTRUCTURA BASICA</p>			
				<p>DENTRO DEL RECURSO</p>		Luz, agua, desagüe, teléfono.	
		<p>FUERA DEL RECURSO</p>		Luz, agua, desagüe, teléfono.			
				<p>ACTIVIDADES</p> <p>Observación de Plantaciones agrícolas y proceso de producción de aguardiente, toma de fotografías y filmaciones.</p>			
				<p>SERVICIOS EN EL RECURSO</p>			
<p>HOSPEDAJE</p>							
<p>ALIMENTAC.</p>							
<p>TRANSPORTE</p>							
<p>OTROS</p>				Venta de aguardiente			
				<p>SERVICIOS FUERA DEL RECURSO</p>			
				<p>HOSPEDAJE</p>			
<p>ALIMENTAC.</p>							
<p>TRANSPORTE</p>							
<p>OTROS</p>				Bodegas			
RUTA DE ACCESO AL RECURSO TURISTICO DESDE LA CAPITAL PROVINCIAL							
REC.	TRAMO		ACCESO	TRANSPORTE	TIPO DE ACCESO	Km	Hrs
1	Satipo - Coviriali - Llaylla		Terrestre	Camioneta 4X4	Carretera Afimada	25	30:00
USO	PROPIEDAD	ADMINISTRADO POR:	INGRESO	TIPO DE VISITANTES			
				EXTRANJERO	NACIONAL	REGIONAL	LOCAL
Agrícola	Privada	Fam. Duran Panez	S/.	1	1	1	1
PROYECTO DE ZONIFICACION ECONOMICA ECOLOGICA DE LA PROVINCIA DE SATIPO - Consultor: HENRY GINES S. - 2008							


FICHA TECNICA DE RECURSOS TURISTICOS - SATIPO							
FICHA N°		NOMBRE DEL ATRACTIVO					
PETROGLIFOS DE LLAYLLA							
UBI GEO	REGION	PROVINCIA	DISTRITO	SECTOR	ALTITUD	UTM	
	Junín	Satipo	Llaylla	Hacienda Casa Blanca	1240 m.s.n.m.	18 L 543618 8741065	
CATEGORIA		TIPO		SUB - TIPO		JERARQUIA	
Manifestaciones Culturales		Sitio Arqueológico		Petroglifos		1	
DESCRIPCION				PARTICULARIDADES			
 <p>Los petroglifos de Llaylla se encuentran en la margen izquierda a orillas del río Challhuamayo, que abastece de agua a la represa de la hidroeléctrica del mismo nombre.</p> <p>Consta de una piedra de origen volcánico de mediano tamaño, de unos 60 cm de alto por 1.4 mt de largo, que sobresale de la arena del río. Muestra líneas a canaladas que representan símbolos y círculos concéntricos con trazos que los unen entre sí a manera de mapa. Según los estudiosos del tema se dice que tendría la misma edad que los petroglifos de Satipo, es decir unos 3500 años y habrían sido confeccionados por anónimos artistas primitivos con fines quizás religiosos.</p> <p>La roca en la que se encuentran los petroglifos presentan un color marrón oscuro y se encuentran rodeados de vegetación arbustiva y herbácea típica de esta zona.</p>				ESTADO ACTUAL			
				Al igual que los demás restos arqueológicos de la provincia se encuentran en estado de abandono.			
				OBSERVACIONES			
				No cuenta con acondicionamiento, accesos ni señalización.			
				ESTACIONALIDAD			
				Todo el año con ligeras restricciones durante las temporadas de lluvias que se presentan de diciembre a marzo.			
				INFRA ESTRUCTURA BASICA			
				DENTRO DEL RECURSO			
				FUERA DEL RECURSO		Agua, luz, desagüe.	
				ACTIVIDADES			
Caminata, observación de restos arqueológicos, toma de fotos y filmaciones.							
SERVICIOS EN EL RECURSO							
HOSPEDAJE							
ALIMENTAC.							
TRANSPORTE							
OTROS							
SERVICIOS FUERA DEL RECURSO							
HOSPEDAJE							
ALIMENTAC.							
TRANSPORTE							
OTROS		Bodegas					
RUTA DE ACCESO AL RECURSO TURISTICO DESDE LA CAPITAL PROVINCIAL							
REC.	TRAMO		ACCESO	TRANSPORTE	TIPO DE ACCESO	Km	Hrs
1	Satipo – Coviriali – Llaylla		Terrestre	Camioneta 4X4	Carretera Afimada	25	30:00
USO	PROPIEDAD	ADMINISTRADO POR:	INGRESO	TIPO DE VISITANTES			
				EXTRANJERO	NACIONAL	REGIONAL	LOCAL
Turístico			S/.	1	1	1	1
PROYECTO DE ZONIFICACION ECONOMICA ECOLOGICA DE LA PROVINCIA DE SATIPO – Consultor: HENRY GINES S. - 2008							

FICHA TÉCNICA DE RECURSOS TURÍSTICOS - SATIPO							
FICHA N°		NOMBRE DEL ATRACTIVO					
COMUNIDAD NATIVA DE TEORÍA							
UBI GEO	REGION	PROVINCIA	DISTRITO	SECTOR	ALTITUD	UTM	
	Junín	Satipo	Llaylla	CC.NN. Teoría	949 m.s.n.m.	18 L 548416 8742400	
CATEGORIA		TIPO		SUB - TIPO		JERARQUIA	
Grupos Etnicos						1	
DESCRIPCION				PARTICULARIDADES			
 <p>Esta comunidad ha construido unas malocas para la atención al turista en donde expenden bebidas típicas como el masato y platos también típicos preparados a base de carne de monte como venado, majaz, cupte, etc. Atienden los fines de semana y feriados. Tiene 60 familias.</p>				Solo se ve a los nativos con sus vestimentas típicas los días festivos.			
				ESTADO ACTUAL			
				La comunidad se encuentra rodeada de plantaciones agrícolas cultivados por ellos mismos.			
				OBSERVACIONES			
				No cuenta con señalización y escasa adecuación para uso turístico.			
				ESTACIONALIDAD			
				Todo el año con ligeras restricciones durante las temporadas de lluvias que se presentan de diciembre a marzo.			
				INFRAESTRUCTURA BASICA			
				DENTRO DEL RECURSO		Luz, agua	
				FUERA DEL RECURSO			
				ACTIVIDADES			
				Caminata, observación de flora y fauna y actividades indígenas.			
				SERVICIOS EN EL RECURSO			
				HOSPEDAJE			
				ALIMENTAC.		Venta de platos típicos	
				TRANSPORTE			
				OTROS		Bodegas	
				SERVICIOS FUERA DEL RECURSO			
				HOSPEDAJE			
				ALIMENTAC.			
				TRANSPORTE			
				OTROS			
RUTA DE ACCESO AL RECURSO TURISTICO DESDE LA CAPITAL PROVINCIAL							
REC.	TRAMO	ACCESO		TRANSPORTE	TIPO DE ACCESO	Km	Hrs
1	Satipo - Ovalo del Rondero	Terrestre		Camioneta 4x4	Carretera asfaltada	01.5	00:05
2	Ovalo del Rondero - Mazamari - Teoría	Terrestre		Camioneta 4x4	Carretera afirmada	27	00:40
USO	PROPIEDAD	ADMINISTRADO POR:	INGRESO	TIPO DE VISITANTES			
				EXTRANJERO	NACIONAL	REGIONAL	LOCAL
Turístico	CC.NN. Teoría	CC.NN. Teoría	S/.	1	1	1	2

PROYECTO DE ZONIFICACION ECONOMICA ECOLOGICA DE LA PROVINCIA DE SATIPO - Consultor: HENRY GINES S. - 2008

FICHA TECNICA DE RECURSOS TURISTICOS - SATIPO							
FICHA N°		NOMBRE DEL ATRACTIVO					
SAN JACINTO DE SHAURIATO							
UBI GEO	REGION	PROVINCIA	DISTRITO	SECTOR	ALTITUD	UTM	
	Junín	Satipo	Río Negro	Comunidad Nativa San Jacinto de Shauriato	1147 m.s.n.m.	18 L 539447 8771059	
CATEGORIA		TIPO		SUB - TIPO		JERARQUIA	
Sitios Naturales		Cursos de Agua		Caídas de Agua		1	
DESCRIPCION				PARTICULARIDADES			
 <p>La comunidad está compuesta por 60 familias, es decir unas 300 personas que se dedican principalmente a la agricultura. Vienen organizándose para con el apoyo de la Municipalidad Distrital de Río Negro para incluirse en la actividad turística.</p>				<p>Actualmente el gobierno municipal de Río Negro viene habilitando un sector para construir una laguna artificial y además infraestructura para un complejo turístico típico asháninka.</p>			
				<p>ESTADO ACTUAL</p> <p>Su calidad ambiental es buena, se observan grandes extensiones de bosque aunque también zonas agrícolas.</p>			
				<p>OBSERVACIONES</p> <p>La carretera se encuentra en regular estado y falta señalización. Para visitar la comunidad es necesario anticipar al jefe para que hagan las presentaciones puesto que normalmente ya no usan sus vestimentas típicas.</p>			
				<p>ESTACIONALIDAD</p> <p>Todo el año con restricciones durante las temporadas de lluvias que se presentan de diciembre a marzo.</p>			
INFRA ESTRUCTURA BASICA							
DENTRO DEL RECURSO							
FUERA DEL RECURSO							
ACTIVIDADES							
				Observación de flora y fauna, caminatas, observación de actividades típicas.			
SERVICIOS EN EL RECURSO							
HOSPEDAJE							
ALIMENTAC.							
TRANSPORTE							
OTROS							
SERVICIOS FUERA DEL RECURSO							
HOSPEDAJE							
ALIMENTAC.							
TRANSPORTE							
OTROS							
RUTA DE ACCESO AL RECURSO TURISTICO DESDE LA CAPITAL PROVINCIAL							
REC.	TRAMO		ACCESO	TRANSPORTE	TIPO DE ACCESO	Km	Hrs
1	Satipo – Río Negro – Villa Capiri		Terrestre	Camioneta 4X4	Carretera Asfaltada	15.5	15:00
2	Villa Capiri – San Jacinto de Shauriato		Terrestre	Camioneta 4X4	Trocha Carrozable	07.0	25:00
USO	PROPIEDAD	ADMINISTRADO POR:	INGRESO	TIPO DE VISITANTES			
				EXTRANJERO	NACIONAL	REGIONAL	LOCAL
Turístico	CC.NN. San Jacinto de Shauriato	CC.NN. San Jacinto de Shauriato	S/.	1	1	1	1
PROYECTO DE ZONIFICACION ECONOMICA ECOLOGICA DE LA PROVINCIA DE SATIPO – Consultor: HENRY GINES S. - 2008							


FICHA TECNICA DE RECURSOS TURISTICOS - SATIPO											
FICHA N°		NOMBRE DEL ATRACTIVO									
CASCADAS DE TSONMONTONARI											
UBI GEO	REGION	PROVINCIA	DISTRITO	SECTOR	ALTITUD	UTM					
	Junín	Satipo	Río Negro	Comunidad Nativa Tsomontonari	713 m.s.n.m.	18 L 532006 8780419					
CATEGORIA		TIPO		SUB - TIPO		JERARQUIA					
Sitios Naturales		Cursos de Agua		Caídas de Agua		2					
DESCRIPCION				PARTICULARIDADES							
 <p>Formada por dos cursos de agua. La primera presenta una caída de 70 m y es conocida como "El Manto de la Virgen", se ubica hacia el fondo de la quebrada, al lado izquierdo de la caída principal. Desde la cima de esta es posible descender haciendo rapel. Su pared porosa formada por sedimento calcáreo facilita el descenso.</p> <p>La segunda, de menor tamaño pero de mayor caudal es la "Reina de los Vientos", tiene 50 m. de altura y tres niveles, la última de ellas presenta gradas naturales por donde se puede acceder a la parte alta de la cascada.</p>				<p>En el lugar se pretendió construir un albergue ecológico con fines turísticos, actualmente está derruido y sin concluir por la ineficiencia de los ejecutores del proyecto.</p>							
				ESTADO ACTUAL				Su calidad ambiental es buena aunque el caudal de agua ha disminuido.			
				OBSERVACIONES				El acceso peatonal hacia las cascadas está en mal estado, falta señalización y acondicionamiento del recurso.			
				ESTACIONALIDAD				Todo el año con ligeras restricciones durante las temporadas de lluvias que se presentan de diciembre a marzo.			
				INFRAESTRUCTURA BASICA							
				DENTRO DEL RECURSO							
				FUERA DEL RECURSO							
				ACTIVIDADES				Caminata, observación de flora y fauna, natación, rappel y escalada (con equipo propio), toma de fotos y filmaciones.			
				SERVICIOS EN EL RECURSO							
				HOSPEDAJE							
ALIMENTAC.											
TRANSPORTE											
OTROS											
SERVICIOS FUERA DEL RECURSO											
HOSPEDAJE											
ALIMENTAC.											
TRANSPORTE											
OTROS											
RUTA DE ACCESO AL RECURSO TURISTICO DESDE LA CAPITAL PROVINCIAL											
REC.	TRAMO		ACCESO	TRANSPORTE	TIPO DE ACCESO	Km	Hrs				
1	Satipo – Río Negro – Unión Capiri		Terrestre	Camioneta 4X4	Carretera Asfaltada	23	18:00				
2	Unión Capiri - Alto Río Chari – Comunidad Nativa de Tsomontonari		Terrestre	Camioneta 4X4	Trocha Carrozable	15	45:00				
3	Comunidad Nativa Tsomontonari – Catarata de Tsomontonari		Terrestre	Peatonal	Sendero	0.5	15:00				
USO	PROPIEDAD	ADMINISTRADO POR:	INGRESO	TIPO DE VISITANTES							
Turístico			S/.	EXTRANJERO	NACIONAL	REGIONAL	LOCAL				
				1	1	1	2				
PROYECTO DE ZONIFICACION ECONOMICA ECOLOGICA DE LA PROVINCIA DE SATIPO – Consultor: HENRY GINES S. - 2008											


FICHA TECNICA DE RECURSOS TURISTICOS - SATIPO							
FICHA N°		NOMBRE DEL ATRACTIVO					
PUERTO IPOKI							
UBI GEO	REGION	PROVINCIA	DISTRITO	SECTOR	ALTITUD	UTM	
	Junín	Satipo	Río Negro	Puerto Ipoki	501 m.s.n.m.	18 L 527340 8781792	
CATEGORIA		TIPO		SUB - TIPO		JERARQUIA	
Sitios Naturales		Cursos de Agua		Playas		2	
DESCRIPCION				PARTICULARIDADES			
 <p>Se ubica en la confluencia de los ríos Ipoki y Perené, en la frontera con la provincia de Chanchamayo y es el punto de ingreso a numerosas comunidades nativas asentadas a orillas del Perené que cuenta también con numerosas playas de fina arena.</p>				<p>Siguiendo el curso del río es posible llegar hasta la comunidad nativa de Tsomontonari a orillas del río Perené.</p> <p>En el lugar se pretendió construir un albergue ecológico con fines turísticos, actualmente está derruido y sin concluir por la ineficiencia de los ejecutores del proyecto.</p>			
				<p>ESTADO ACTUAL</p> <p>Las aguas del río Perené arrastra la contaminación proveniente de la mina San Vicente y las ciudades ubicadas aguas arriba.</p>			
				<p>OBSERVACIONES</p> <p>No existe ningún tipo de acondicionamiento.</p>			
				<p>ESTACIONALIDAD</p> <p>Todo el año con ligeras restricciones durante las temporadas de lluvias que se presentan de diciembre a marzo.</p>			
				<p>INFRAESTRUCTURA BASICA</p>			
				<p>DENTRO DEL RECURSO</p>			
				<p>FUERA DEL RECURSO</p>			
				<p>ACTIVIDADES</p> <p>Caminata, observación de flora y fauna, natación, toma de fotos y filmaciones, visita a comunidades nativas.</p>			
				<p>SERVICIOS EN EL RECURSO</p>			
				<p>HOSPEDAJE</p>			
				<p>ALIMENTAC.</p>			
				<p>TRANSPORTE</p>			
				<p>OTROS</p>			
				<p>SERVICIOS FUERA DEL RECURSO</p>			
				<p>HOSPEDAJE</p>			
				<p>ALIMENTAC. Restaurantes Típicos</p>			
				<p>TRANSPORTE</p>			
				<p>OTROS Bodegas</p>			
RUTA DE ACCESO AL RECURSO TURISTICO DESDE LA CAPITAL PROVINCIAL							
REC.	TRAMO		ACCESO	TRANSPORTE	TIPO DE ACCESO	Km	Hrs
1	Satipo – Río Negro – Puerto Ipoki		Terrestre	Auto	Carretera Asfaltada	33.6	25:00
2	Puerto Ipoki – Río Perené - Playas		Fluvial	Bote con motor fuera de borda	Río	03	10:00
USO	PROPIEDAD	ADMINISTRADO POR:	INGRESO	TIPO DE VISITANTES			
				EXTRANJERO	NACIONAL	REGIONAL	LOCAL
Turístico			S/.	1	1	1	2
PROYECTO DE ZONIFICACION ECONOMICA ECOLOGICA DE LA PROVINCIA DE SATIPO – Consultor: HENRY GINES S. - 2008							

FICHA TÉCNICA DE RECURSOS TURÍSTICOS - SATIPO							
FICHA N°		NOMBRE DEL ATRACTIVO					
PLAZA PRINCIPAL DE MAZAMARI							
UBI GEO	REGION	PROVINCIA	DISTRITO	SECTOR	ALTITUD	UTM	
	Junín	Satipo	Mazamari	Mazamari	683 m.s.n.m.	18 L 551273 8747677	
CATEGORIA		TIPO		SUB - TIPO		JERARQUIA	
Manifestaciones Culturales		Arquitectura y Espacios Urbanos		Plaza		1	
DESCRIPCION				PARTICULARIDADES			
 <p>El parque ha sido remodelado el 2002 exhibiendo actualmente un diseño arquitectónico modernista. Se encuentra adomado por plantas tropicales propias de la zona así como ornamentales, también se muestra un pequeño y antiguo cañón de la época de la colonia encontrado durante la construcción del aeródromo. Se encuentra adomado con pequeñas piletas, bancas de forma semicircular con sombras de concreto y fierro. También se puede notar numerosas barandas y soportes metálicos.</p>				En Mazamari se encuentra el Aeródromo Comercial, frente a las instalaciones de la Comandancia de los Shindis, pertenecientes a la Policía Nacional del Perú.			
				ESTADO ACTUAL En buen estado de conservación.			
				OBSERVACIONES Todo el año con ligeras restricciones durante las temporadas de lluvias que se presentan de diciembre a marzo.			
				ESTACIONALIDAD Todo el año con ligeras restricciones durante las temporadas de lluvias que se presentan de diciembre a marzo.			
INFRAESTRUCTURA BASICA							
DENTRO DEL RECURSO				Agua, desagüe, luz, señal de telefonía celular (Claro y Movistar)			
FUERA DEL RECURSO				Agua, desagüe, luz, señal de telefonía celular (Claro y Movistar)			
ACTIVIDADES							
Caminata, observación de flora y fauna, natación, toma de fotos y filmaciones, visita a comunidades nativas.							
SERVICIOS EN EL RECURSO							
HOSPEDAJE							
ALIMENTA.C.							
TRANSPORTE							
OTROS							
SERVICIOS FUERA DEL RECURSO							
HOSPEDAJE				Hostales, hospedajes			
ALIMENTA.C.				restaurantes, fuentes de soda, cafeterías			
TRANSPORTE				Estacionamiento, mototaxis			
OTROS				Bancos, fax, internet.			
RUTA DE ACCESO AL RECURSO TURÍSTICO DESDE LA CAPITAL PROVINCIAL							
REC.	TRAMO		ACCESO	TRANSPORTE	TIPO DE ACCESO	Km	Hrs
1	Satipo - Ovalo del Rondero		Terrestre	Camioneta 4x4	Carretera asfaltada	01.5	00:05
2	Ovalo del Rondero - Mazamari		Terrestre	Camioneta 4x4	Carretera afirmada en mal estado	2.1	00:25
USO	PROPIEDAD	ADMINISTRADO POR:	INGRESO	TIPO DE VISITANTES			
				EXTRANJERO	NACIONAL	REGIONAL	LOCAL
Público	Municipal	Municipalidad Distrital de Mazamari	S/.	1	1	2	4

FICHA TECNICA DE RECURSOS TURISTICOS - SATIPO							
FICHA N°		NOMBRE DEL ATRACTIVO					
IGLESIA SAN JUAN DE MAZAMARI							
UBI GEO	REGION	PROVINCIA	DISTRITO	SECTOR	ALTITUD	UTM	
	Junín	Satipo	Mazamari	Mazamari	683 m.s.n.m.	18 L 551313 8747763	
CATEGORIA		TIPO		SUB - TIPO		JERARQUIA	
Manifestaciones Culturales		Arquitectura y Espacios Urbanos		Plaza		1	
DESCRIPCION				PARTICULARIDADES			
 <p>De estilo contemporáneo en toda su estructura e iconografía, se construyó en el año 1981 bajo el servicio del Padre Joaquín Ferrer Beniel. Guarda al interior hermosas esculturas de madera, el mismo material con que están revestidas las paredes y fueron tallados los hizo el Artista español Fray Francisco. Llamam la atención también la decoración con varillas de hierro representando pasajes bíblicos.</p>				El Padre Joaquín Ferrer Beniel, es probablemente el padre mas... bromista del Perú, por así decirlo.			
				ESTADO ACTUAL			
				En buen estado de conservación.			
				OBSERVACIONES			
				ESTACIONALIDAD			
				Todo el año con ligeras restricciones durante las temporadas de lluvias que se presentan de diciembre a marzo.			
				INFRA ESTRUCTURA BASICA			
				DENTRO DEL RECURSO	Agua, desagüe, luz, señal de telefonía celular (Claro y Movistar)		
				FUERA DEL RECURSO	Agua, desagüe, luz, señal de telefonía celular (Claro y Movistar)		
				ACTIVIDADES			
				Actividades religiosas.			
				SERVICIOS EN EL RECURSO			
				HOSPEDAJE			
				ALIMENTAC.			
				TRANSPORTE			
				OTROS	Servicios religiosos		
				SERVICIOS FUERA DEL RECURSO			
				HOSPEDAJE	Hostales, hospedajes		
				ALIMENTAC.	restaurantes, fuentes de soda, cafeterías		
				TRANSPORTE	Estacionamiento, mototaxis		
				OTROS	Bancos, fax, internet.		
RUTA DE ACCESO AL RECURSO TURISTICO DESDE LA CAPITAL PROVINCIAL							
REC.	TRAMO		ACCESO	TRANSPORTE	TIPO DE ACCESO	Km	Hrs
1	Satipo – Ovalo del Rondero		Terrestre	Camioneta 4x4	Carretera asfaltada	01.5	00:05
2	Ovalo del Rondero – Mazamari		Terrestre	Camioneta 4x4	Carretera a firmada en mal estado	21	00:25
USO	PROPIEDAD	ADMINISTRADO POR:	INGRESO	TIPO DE VISITANTES			
				EXTRANJERO	NACIONAL	REGIONAL	LOCAL
Religioso	Misión Franciscana	P. Joaquín Ferrer Beniel	S/.	1	1	2	3
PROYECTO DE ZONIFICACION ECONOMICA ECOLOGICA DE LA PROVINCIA DE SATIPO – Consultor: HENRY GINES S. - 2008							

FICHA TECNICA DE RECURSOS TURISTICOS - SATIPO							
FICHA N°		NOMBRE DEL ATRACTIVO					
CATARATA ARCO IRIS							
UBI GEO	REGION	PROVINCIA	DISTRITO	SECTOR	ALTITUD	UTM	
	Junín	Satipo	Mazamari		533 m.s.n.m.	18 L 558855 8750452	
CATEGORIA		TIPO		SUB - TIPO		JERARQUIA	
Sitios Naturales		Cursos de Agua		Caídas de Agua		1	
DESCRIPCION				PARTICULARIDADES			
 <p>Se encuentra en una pequeña quebrada rodeada de abundante vegetación típica de selva alta. La primera Tiene una altura de 20 m y sus aguas tienen una temperatura de 23°C. Junto a la base de la caída se ha formado un pozo en la roca de unos 3 m de profundidad de rebalsan por un pequeño tobogán de piedra hasta una poza en la que se pueden bañar los visitantes.</p> <p>La segunda caída se encuentra a unos 60 mt de distancia, en la parte superior, en una especie de semi cueva a la que se accede a través de un pequeño puente recientemente construido.</p>				<p>Todas las tardes aproximadamente de 2 a 3 p.m. los rayos del sol inciden en la caída de agua y forman el espectro luminoso del Arco Iris, razón por la cual lleva ese nombre.</p>			
				ESTADO ACTUAL			
				<p>Ha sido acondicionado con un amplio acceso y puente para acceder a la segunda caída. El estado ambiental es bueno.</p>			
				OBSERVACIONES			
				<p>Requiere mejorar la señalización.</p>			
				ESTACIONALIDAD			
				<p>Todo el año con ligeras restricciones durante las temporadas de lluvias que se presentan de diciembre a marzo.</p>			
INFRAESTRUCTURA BASICA							
DENTRO DEL RECURSO							
FUERA DEL RECURSO							
ACTIVIDADES				<p>Caminata, natación, observación de flora y fauna, toma de fotografías y filmaciones.</p>			
SERVICIOS EN EL RECURSO							
HOSPEDAJE							
ALIMENTAC.							
TRANSPORTE							
OTROS							
SERVICIOS FUERA DEL RECURSO							
HOSPEDAJE							
ALIMENTAC.							
TRANSPORTE							
OTROS							
RUTA DE ACCESO AL RECURSO TURISTICO DESDE LA CAPITAL PROVINCIAL							
REC.	TRAMO		ACCESO	TRANSPORTE	TIPO DE ACCESO	Km	Hrs
1	Satipo – Ovalo del Rondero		Terrestre	Camioneta 4x4	Carretera asfaltada	1.5	00:05
2	Ovalo del Rondero –Carretera a Mazamari – Paureali – Correntada.		Terrestre	Camioneta 4x4	Carretera afirmada en mal estado	31	00:45
USO	PROPIEDAD	ADMINISTRADO POR:	INGRESO	TIPO DE VISITANTES			
				EXTRANJERO	NACIONAL	REGIONAL	LOCAL
Turístico	Privada		S/.	1	1	1	2
PROYECTO DE ZONIFICACION ECONOMICA ECOLOGICA DE LA PROVINCIA DE SATIPO – Consultor: HENRY GINES S. - 2008							

FICHA TECNICA DE RECURSOS TURISTICOS - SATIPO							
FICHA N°		NOMBRE DEL ATRACTIVO					
CASCADA LA CORRENTADA							
UBI GEO	REGION	PROVINCIA	DISTRITO	SECTOR	ALTITUD	UTM	
	Junín	Satipo	Mazamari	Paureali	781 m.s.n.m.	18 L 543811 8745805	
CATEGORIA		TIPO		SUB - TIPO		JERARQUIA	
Sitios Naturales		Cursos de Agua		Caídas de Agua		1	
DESCRIPCION				PARTICULARIDADES			
 <p>Salto de agua de unos 15 m en medio de un bosque secundario con abundante vegetación. Sus aguas tienen una temperatura de 22°C. La suavidad de la caída no ha logrado formar una poza y es ideal para baños de hidromasaje.</p>				En esta locación se filmó la película la Anaconda Asháninka.			
				ESTADO ACTUAL			
				Su estado ambiental es bueno.			
				OBSERVACIONES			
				Requiere de señalización y acondicionamiento del acceso y del recurso.			
				ESTACIONALIDAD			
				Todo el año con ligeras restricciones durante las temporadas de lluvias que se presentan de diciembre a marzo.			
INFRAESTRUCTURA BASICA							
DENTRO DEL RECURSO							
FUERA DEL RECURSO							
ACTIVIDADES							
Caminata, observación de flora y fauna, toma de fotografías y filmaciones.							
SERVICIOS EN EL RECURSO							
HOSPEDAJE							
ALIMENTAC.							
TRANSPORTE							
OTROS							
SERVICIOS FUERA DEL RECURSO							
HOSPEDAJE							
ALIMENTAC.							
TRANSPORTE							
OTROS							
RUTA DE ACCESO AL RECURSO TURISTICO DESDE LA CAPITAL PROVINCIAL							
REC.	TRAMO		ACCESO	TRANSPORTE	TIPO DE ACCESO	Km	Hrs
1	Satipo – Ovalo del Rondero		Terrestre	Camioneta 4x4	Carretera asfaltada	01.5	00:05
2	Ovalo del Rondero – Pueblo Libre - Paureali – Correntada.		Terrestre	Camioneta 4x4	Carretera afirmada en mal estado	21	00:25
USO	PROPIEDAD	ADMINISTRADO POR:	INGRESO	TIPO DE VISITANTES			
				EXTRANJERO	NACIONAL	REGIONAL	LOCAL
Turístico			S/.	1	1	1	2
PROYECTO DE ZONIFICACION ECONOMICA ECOLOGICA DE LA PROVINCIA DE SATIPO – Consultor: HENRY GINES S. - 2008							

FICHA TÉCNICA DE RECURSOS TURÍSTICOS - SATIPO														
FICHA N°		NOMBRE DEL ATRACTIVO												
COMUNIDAD NATIVA DE PANGÁ														
UBI GEO	REGION	PROVINCIA	DISTRITO	SECTOR	ALTITUD	UTM								
	Junín	Satipo	Mazamari	Pangá	411 m.s.n.m.									
CATEGORIA		TIPO		SUB - TIPO		JERARQUIA								
Grupos Etnicos						1								
DESCRIPCION				PARTICULARIDADES										
 <p>Esta comunidad de nativos asháninkas cuenta con 44 familias que hacen un aproximado de 282 habitantes, entre varones, mujeres y niños. El 100% de ellos habla el dialecto Asháninka, un 60% de la población entiende el castellano y 40% de ellos son bilingües, es decir, hablan el asháninka y español.</p> <p>Pangá posee básicamente una economía autárquica, cuyo eje de supervivencia son los recursos naturales, siendo una de sus principales actividades la caza, pesca, recolección y una agricultura de supervivencia.</p>				<p>En esta comunidad se viene ejecutando un proyecto de turismo vivencial, por lo que se viene acondicionando y capacitando para que en breve pueda brindar los servicios básicos necesarios.</p>										
				ESTADO ACTUAL										
				Su estado ambiental es bueno.										
OBSERVACIONES				<p>No cuenta con un sistema de señalización y solo se puede acceder a ella a través de un huario u oroya sobre el río Pangá.</p>										
ESTACIONALIDAD				<p>Todo el año con ligeras restricciones durante las temporadas de lluvias que se presentan de diciembre a marzo.</p>										
INFRAESTRUCTURA BASICA				<table border="1"> <tr> <th>DENTRO DEL RECURSO</th> <td>Luz</td> </tr> <tr> <th>FUERA DEL RECURSO</th> <td></td> </tr> </table>			DENTRO DEL RECURSO	Luz	FUERA DEL RECURSO					
DENTRO DEL RECURSO	Luz													
FUERA DEL RECURSO														
ACTIVIDADES				<p>Camnatas, natación, pesca, observación de flora y fauna, toma de fotografías y filmaciones.</p>										
SERVICIOS EN EL RECURSO				<table border="1"> <tr> <th>HOSPEDAJE</th> <td></td> </tr> <tr> <th>ALIMENTA.C.</th> <td></td> </tr> <tr> <th>TRANSPORTE</th> <td></td> </tr> <tr> <th>OTROS</th> <td></td> </tr> </table>			HOSPEDAJE		ALIMENTA.C.		TRANSPORTE		OTROS	
HOSPEDAJE														
ALIMENTA.C.														
TRANSPORTE														
OTROS														
SERVICIOS FUERA DEL RECURSO				<table border="1"> <tr> <th>HOSPEDAJE</th> <td></td> </tr> <tr> <th>ALIMENTA.C.</th> <td></td> </tr> <tr> <th>TRANSPORTE</th> <td></td> </tr> <tr> <th>OTROS</th> <td></td> </tr> </table>			HOSPEDAJE		ALIMENTA.C.		TRANSPORTE		OTROS	
HOSPEDAJE														
ALIMENTA.C.														
TRANSPORTE														
OTROS														
RUTA DE ACCESO AL RECURSO TURISTICO DESDE LA CAPITAL PROVINCIAL														
REC.	TRAMO	ACCESO	TRANSPORTE	TIPO DE ACCESO	Km	Hrs								
1	Satipo – Ovalo del Rondero	Terrestre	Camioneta 4x4	Carretera asfaltada	01.5	00:05								
2	Ovalo del Rondero – Mazamari – Comunidad Nativa de Pangá	Terrestre	Camioneta 4x4	Carretera a firmada en mal estado	43.5	01:30								
USO	PROPIEDAD	ADMINISTRADO POR:	INGRESO	TIPO DE VISITANTES										
				EXTRANJE RO	NACIO NAL	REGIO NAL	LOCAL							
Turístico	Comunidad Nativa de Pangá		S/.	1	1	1	1							
PROYECTO DE ZONIFICACION ECONOMICA ECOLOGICA DE LA PROVINCIA DE SATIPO – Consultor: HENRY GINES S. - 2008														


FICHA TECNICA DE RECURSOS TURISTICOS - SATIPO							
FICHA N°		NOMBRE DEL ATRACTIVO					
PLAZA PRINCIPAL DE SAN MARTIN DE PANGOA							
UBI GEO	REGION	PROVINCIA	DISTRITO	SECTOR	ALTITUD	UTM	
	Junín	Satipo	Pangoa	San Martín de Pangoa	707 m.s.n.m.	18 L 555570 8736591	
CATEGORIA		TIPO		SUB - TIPO		JERARQUIA	
Manifestaciones Culturales		Arquitectura y Espacios Urbanos		Plaza		1	
DESCRIPCION				PARTICULARIDADES			
 <p>Fue inaugurado el 18 de diciembre de 1998. Cuanta con amplios espacios y dos piletas. La figura central es un gran escarabajo que lleva en la parte posterior, conformando el cuerpo, una amplia terraza y en el semisótano se encuentra un auditorium o salón de usos múltiples y los servicios higiénicos. Frente al escarabajo se encuentra un escenario que lleva como sombra tres flores de concreto.</p> <p>En una de las fuentes de agua se encuentra la réplica de un "mate", que sirve como artículo utilitario de los nativos, del cual brota un chorro de agua que cae en otro mate recortado.</p>				ESTADO ACTUAL Su estado ambiental es bueno.			
				OBSERVACIONES Por lo general las fuentes de agua no funcionan.			
 <p>Los jardines están rodeados por cercos vivos que resguardan los árboles de almendros brasilensis, pomarosas, palmeras, etc.</p>				ESTACIONALIDAD Todo el año con ligeras restricciones durante las temporadas de lluvias que se presentan de diciembre a marzo.			
				INFRAESTRUCTURA BASICA			
DENTRO DEL RECURSO		FUERA DEL RECURSO		Agua, desagüe, luz, señal de telefonía celular (Claro y Movistar)			
ACTIVIDADES Caminata, observación de flora y fauna, toma de fotografías y filmaciones.				SERVICIOS EN EL RECURSO			
HOSPEDAJE		ALIMENTAC.		TRANSPORTE		OTROS	
						Area de estacionamiento	
SERVICIOS FUERA DEL RECURSO				HOSPEDAJE Hostales, hospedajes			
				ALIMENTAC. restaurantes, fuentes de soda, cafeterías			
				TRANSPORTE Estacionamiento, mototaxis			
				OTROS Información, Bancos, fax, internet,			
RUTA DE ACCESO AL RECURSO TURISTICO DESDE LA CAPITAL PROVINCIAL							
REC.	TRAMO		ACCESO	TRANSPORTE	TIPO DE ACCESO	Km	Hrs
1	Satipo – Ovalo del Rondero		Terrestre	Camioneta 4x4	Carretera asfaltada	01.5	00:05
2	Ovalo del Rondero – Mazamari – San Martín de Pangoa.		Terrestre	Camioneta 4x4	Carretera afirmada en mal estado	33.5	45:25
USO	PROPIEDAD	ADMINISTRADO POR:	INGRESO	TIPO DE VISITANTES			
				EXTRANJERO	NACIONAL	REGIONAL	LOCAL
Público	Estatal	Municipalidad Distrital de Pangoa	S/.	1	1	2	2
PROYECTO DE ZONIFICACION ECONOMICA ECOLOGICA DE LA PROVINCIA DE SATIPO – Consultor: HENRY GINES S. - 2008							

FICHA TÉCNICA DE RECURSOS TURÍSTICOS - SATIPO							
FICHA N°		NOMBRE DEL ATRACTIVO					
PETROGLIFOS DE ALTO CHAVINI							
UBI GEO	REGION	PROVINCIA	DISTRITO	SECTOR	ALTITUD	UTM	
	Junín	Satipo	Pangoa	Río Chari	1044 m.s.n.m.	18 L 547858 8731800	
CATEGORIA		TIPO		SUB - TIPO		JERARQUIA	
Manifestaciones Culturales		Sitio Arqueológico		Petroglifos		1	
DESCRIPCION				PARTICULARIDADES			
 <p>Los Petroglifos constan de una serie de figuras grabadas en una roca de origen volcánico que tiene una altura de 3.6 m. y 5 m. de ancho. Son 14 las figuras que se puede hallar en la parte superior y lateral de la roca. Estas figuras presentan formas circulares, espirales y gráficos con complejas figuras semejantes a platillos voladores, círculos concéntricos y trazos. Estos petroglifos tienen, a juzgar por la similitud con las figuras halladas en Paratushiali y Huanaçure, la misma antigüedad de estas, es decir, 3500 años y también habrían tenido un significado religioso.</p>				ESTADO ACTUAL Su estado ambiental es bueno.			
				OBSERVACIONES Los petroglifos se encuentran al pie de la carretera hacia Alto Chavini, en un sembrío de café. Esta ubicación hace que corra el riesgo de ser deteriorado por los alumnos y personas que diariamente transitan por el lugar.			
				ESTACIONALIDAD Todo el año con ligeras restricciones durante las temporadas de lluvias que se presentan de diciembre a marzo.			
				INFRAESTRUCTURA BASICA			
				DENTRO DEL RECURSO			
				FUERA DEL RECURSO			
				ACTIVIDADES Caminata, observación de paisajes, flora, fauna y restos arqueológicos, toma de fotografías y filmaciones.			
				SERVICIOS EN EL RECURSO			
				HOSPEDAJE			
				ALIMENTAC.			
				TRANSPORTE			
				OTROS			
				SERVICIOS FUERA DEL RECURSO			
				HOSPEDAJE			
				ALIMENTAC.			
				TRANSPORTE			
				OTROS			
RUTA DE ACCESO AL RECURSO TURISTICO DESDE LA CAPITAL PROVINCIAL							
REC.	TRAMO		ACCESO	TRANSPORTE	TIPO DE ACCESO	Km	Hrs
1	Satipo - Ovalo del Rondero		Terrestre	Camioneta 4x4	Carretera asfaltada	01.5	00:05
2	Ovalo del Rondero - Mazamari - Pangoa - Alto Chavini - Petroglifos de Alto Chavini.		Terrestre	Camioneta 4x4	Carretera afirmada en mal estado	36.3	00:55
USO	PROPIEDAD	ADMINISTRADO POR:	INGRESO	TIPO DE VISITANTES			
				EXTRANJERO	NACIONAL	REGIONAL	LOCAL
Turístico	Privada		S/.	1	1	1	1
PROYECTO DE ZONIFICACION ECONOMICA ECOLOGICA DE LA PROVINCIA DE SATIPO - Consultor: HENRY GINES S. - 2008							

FICHA TECNICA DE RECURSOS TURISTICOS - SATIPO							
FICHA N°		NOMBRE DEL ATRACTIVO					
CATARATA IMPERITAJA O TINA DE PIEDRA							
UBI GEO	REGION	PROVINCIA	DISTRITO	SECTOR	ALTITUD	UTM	
	Junín	Satipo	Pangoa	Río Chari	1304 m.s.n.m.	18 L 547897 8731647	
CATEGORIA		TIPO		SUB - TIPO		JERARQUIA	
Sitios Naturales		Cursos de Agua		Caídas de Agua		2	
DESCRIPCION				PARTICULARIDADES			
 <p>Imperitaja, o "Tina de Piedra" en el idioma Nomatsiguenga, tiene una altura de 16 m que cae en una poza de piedra, labrada por el agua, en donde se produce una fuerte turbulencia y tiene una profundidad de 2.5 m. Las aguas, de ligero color ambarino, tienen una temperatura de 24 °C. El lugar se encuentra rodeado de una típica vegetación de selva alta en la que se pueden encontrar árboles de sangre de drago, yungul, catahua, sapote, huampo, palmeras, lianas, helechos, orquídeas y bromelias entre otros.</p>				<p>Imperitaja ha sido declarada una de las 7 Maravillas de la Región Junín. El fuerte chorro del agua que cae en la "Tina de Piedra" produce una fuerte hidráulica en cuyo remolino es muy peligroso ingresar.</p>			
				<p>ESTADO ACTUAL</p> <p>Su estado ambiental es bueno.</p>			
				<p>OBSERVACIONES</p> <p>No cuenta con un sistema de señalización ni advertencias o sistemas de seguridad (cuerdas y salvavidas). Tampoco cuenta con guías especializados.</p>			
				<p>ESTACIONALIDAD</p> <p>Todo el año con ligeras restricciones durante las temporadas de lluvias que se presentan de diciembre a marzo.</p>			
INFRAESTRUCTURA BASICA							
DENTRO DEL RECURSO							
FUERA DEL RECURSO							
ACTIVIDADES							
Caminata, observación de flora y fauna, natación, toma de fotografías y filmaciones.							
SERVICIOS EN EL RECURSO							
HOSPEDAJE							
ALIMENTAC.							
TRANSPORTE							
OTROS				Area de estacionamiento			
SERVICIOS FUERA DEL RECURSO							
HOSPEDAJE							
ALIMENTAC.							
TRANSPORTE							
OTROS							
RUTA DE ACCESO AL RECURSO TURISTICO DESDE LA CAPITAL PROVINCIAL							
REC.	TRAMO		ACCESO	TRANSPORTE	TIPO DE ACCESO	Km	Hrs
1	Satipo - Ovalo del Rondero		Terrestre	Camioneta 4x4	Carretera asfaltada	01.5	00:05
2	Ovalo del Rondero - Mazamari - Pangoa - Alto Chavini - Imperitaja		Terrestre	Camioneta 4x4	Carretera afirmada en mal estado	43.5	01:05
USO	PROPIEDAD	ADMINISTRADO POR:	INGRESO	TIPO DE VISITANTES			
				EXTRANJERO	NACIONAL	REGIONAL	LOCAL
Turístico	Estatal	Municipalidad de Pangoa	S/.	1	1	2	3
PROYECTO DE ZONIFICACION ECONOMICA ECOLOGICA DE LA PROVINCIA DE SATIPO - Consultor: HENRY GINES S. - 2008							

FICHA TÉCNICA DE RECURSOS TURÍSTICOS - SATIPO							
FICHA N°	NOMBRE DEL ATRACTIVO						
	MISION DE PUERTO OCOPA						
UBI GEO	REGION	PROVINCIA	DISTRITO	SECTOR	ALTITUD	UTM	
	Junín	Satipo	Río Tambo	Puerto Ocopa	339 m.s.n.m.	18 L 574866 8769038	
CATEGORIA		TIPO		SUB - TIPO		JERARQUIA	
Manifestaciones Culturales		Arquitectura y Espacios Urbanos		Convento		1	
DESCRIPCION				PARTICULARIDADES			
 <p>Se encuentra muy cerca al vértice de la confluencia de los ríos Perené y Pangá, en la Comunidad Nativa de Puerto Ocopa. Fue Fundada por el misionero franciscano Fray Mariano Uriarte en 1918. Las madres franciscanas, encabezadas por Sor María Teresa Posada arribaron a la misión en el año de 1923.</p> <p>Cuenta con 2 módulos principales: el claustro del convento, que alberga a los religiosos, monjas y a los niños huérfanos y la capilla con un sencillo estilo que tiene como figura principal la imagen de Cristo Crucificado y la Virgen María con vestimenta Nativa.</p>				<p>Imperitaja ha sido declarada una de las 7 Maravillas de la Región Junín.</p> <p>El fuerte chorro del agua que cae en la "Tina de Piedra" produce una fuerte hidráulica en cuyo remolino es muy peligroso ingresar.</p>			
				<p>ESTADO ACTUAL</p> <p>Su estado ambiental es bueno.</p>			
				<p>OBSERVACIONES</p> <p>No cuenta con un sistema de señalización ni advertencias o sistemas de seguridad (cuerdas y salvavidas). Tampoco cuenta con guías especializados.</p>			
				<p>ESTACIONALIDAD</p> <p>Todo el año con ligeras restricciones durante las temporadas de lluvias que se presentan de diciembre a marzo.</p>			
				<p>INFRAESTRUCTURA BASICA</p>			
				<p>DENTRO DEL RECURSO Agua, luz (Motor), alcantarillado.</p>			
				<p>FUERA DEL RECURSO Agua, luz (Motor), alcantarillado.</p>			
				<p>ACTIVIDADES</p> <p>Caminata, observación de flora y fauna, campo deportivo (fútbol y voley), toma de fotografías y filmaciones, actividades religiosas.</p>			
				<p>SERVICIOS EN EL RECURSO</p>			
				<p>HOSPEDAJE Hospedaje de la Misión</p>			
				<p>ALIMENTAC.</p>			
				<p>TRANSPORTE</p>			
				<p>OTROS Area de estacionamiento</p>			
				<p>SERVICIOS FUERA DEL RECURSO</p>			
				<p>HOSPEDAJE Hospedaje</p>			
				<p>ALIMENTAC. Restaurantes</p>			
				<p>TRANSPORTE Botes con motor fuera de borda</p>			
				<p>OTROS Bodegas</p>			
RUTA DE ACCESO AL RECURSO TURISTICO DESDE LA CAPITAL PROVINCIAL							
REC.	TRAMO		ACCESO	TRANSPORTE	TIPO DE ACCESO	Km	Hrs
1	Satipo – Ovalo del Rondero		Terrestre	Camioneta 4x4	Carretera asfaltada	01.5	00:05
2	Ovalo del Rondero – Mazamari – Misón de Puerto Ocopa		Terrestre	Camioneta 4x4	Carretera afirmada en mal estado	67	02:00
USO	PROPIEDAD	ADMINISTRADO POR:	INGRESO	TIPO DE VISITANTES			
				EXTRANJERO	NACIONAL	REGIONAL	LOCAL
Religioso	Franciscana	Misión Franciscana	S/.	1	1	1	1
PROYECTO DE ZONIFICACION ECONOMICA ECOLOGICA DE LA PROVINCIA DE SATIPO – Consultor: HENRY GINES S. - 2008							

FICHA TECNICA DE RECURSOS TURISTICOS - SATIPO							
FICHA N°	NOMBRE DEL ATRACTIVO						
	TOBOGAN DE PIEDRA DE MERETARI						
UBI GEO	REGION	PROVINCIA	DISTRITO	SECTOR	ALTITUD	UTM	
	Junín	Satipo	Río Tambo	Quebrada de Meretari	323 m.s.n.m.	18 L 572439 8771126	
CATEGORIA		TIPO		SUB - TIPO		JERARQUIA	
Sitios Naturales		Cursos de Agua		Caídas de Agua		2	
DESCRIPCION				PARTICULARIDADES			
 <p>Se encuentra en el límite entre la selva alta y selva baja y se ubica en la quebrada del mismo nombre que significa donde hay Meretos (pez de la selva). El tobogán lo conforma el lecho rocoso del río que tiene una dimensión de 28 m. de largo x 6 m. de ancho Sus aguas tienen una temperatura de 24°C.</p> <p>También cuenta con varias caídas de agua con pozas en donde se puede practicar la natación.</p>				<p>El atractivo se encuentra en los territorios de la comunidad nativa de Puerto Ocopa</p>			
				<p>ESTADO ACTUAL</p> <p>Su estado ambiental es bueno aunque en la desembocadura se han efectuado rozos y quema para la instalación de plantaciones.</p>			
				<p>OBSERVACIONES</p> <p>No cuenta con un sistema de señalización ni advertencias o sistemas de seguridad (cuerdas y salvavidas). Tampoco cuenta con guías especializados.</p>			
				<p>ESTACIONALIDAD</p> <p>Todo el año con ligeras restricciones durante las temporadas de lluvias que se presentan de diciembre a marzo.</p>			
				<p>INFRAESTRUCTURA BASICA</p>			
				<p>DENTRO DEL RECURSO</p>			
				<p>FUERA DEL RECURSO</p>			
				<p>ACTIVIDADES</p> <p>Caminata, observación de flora y fauna, natación, pesca, toma de fotografías y filmaciones.</p>			
				<p>SERVICIOS EN EL RECURSO</p>			
				<p>HOSPEDAJE</p>			
				<p>ALIMENTAC.</p>			
				<p>TRANSPORTE</p>			
				<p>OTROS</p>			
				<p>SERVICIOS FUERA DEL RECURSO</p>			
				<p>HOSPEDAJE</p>			
				<p>ALIMENTAC.</p>			
				<p>TRANSPORTE</p>			
				<p>OTROS</p>			
RUTA DE ACCESO AL RECURSO TURISTICO DESDE LA CAPITAL PROVINCIAL							
REC.	TRAMO	ACCESO	TRANSPORTE	TIPO DE ACCESO	Km	Hrs	
1	Satipo – Ovalo del Rondero	Terrestre	Camioneta 4x4	Carretera asfaltada	01.5	00:05	
2	Ovalo del Rondero – Mazamari – Puerto Ocopa – Puetto Chata	Terrestre	Camioneta 4x4	Carretera afirmada en mal estado	68.7	02:05	
3	Puerto Chata – Desembocadura Meretari	Fluvial	Bote con motor	Río	03.4	10	
4	Desembocadura Meretari - Tobogán	Terrestre	Peatonal	Trocha	0.4	15	
USO	PROPIEDAD	ADMINISTRADO POR:	INGRESO	TIPO DE VISITANTES			
Turístico			S/.	EXTRANJERO	NACIONAL	REGIONAL	LOCAL
				2	1	1	2
PROYECTO DE ZONIFICACION ECONOMICA ECOLOGICA DE LA PROVINCIA DE SATIPO – Consultor: HENRY GINES S. - 2008							

FICHA TÉCNICA DE RECURSOS TURÍSTICOS - SATIPO							
FICHA N°		NOMBRE DEL ATRACTIVO					
CONFLUENCIA DEL RIO TAMBO							
UBI GEO	REGION	PROVINCIA	DISTRITO	SECTOR	ALTITUD	UTM	
	Junín	Satipo	Río Tambo	Quebrada de Meretari	312 m.s.n.m.	18 L 583604 8766931	
CATEGORIA		TIPO		SUB - TIPO		JERARQUIA	
Sitios Naturales		Cursos de Agua		Caídas de Agua		2	
DESCRIPCION				PARTICULARIDADES			
 <p>La Confluencia del Río Tambo se ubica frente a la Comunidad Nativa de Puerto Prado (Capital de Puerto Ocopa) y está conformada por la unión de los ríos Ene por el lado derecho y Perené por el lado izquierdo, los cuales al unirse forman el río Tambo que partir de este lugar tiene una longitud de 150 Km. los cuales son aptos para la navegación con embarcaciones de poco calado (hasta 10 TM).</p> <p>Los primeros 90 Km el Tambo corre del oeste hacia el sur este, encajonado entre altos cerros que pertenecen a la cadena montañosa del Gran Pajonal y a la divisoria de las cuencas del Ene y Tambo. A la altura de la comunidad nativa de Poyeni, el Tambo cambia su rumbo y se dirige con dirección sur - norte adentrándose en la Hoya Amazónica hasta su confluencia con el río Urubamba, a la altura de la ciudad de Atalaya, en donde se forma el río Ucayali.</p> <p>Según Electro Perú el río Tambo tiene una descarga de 650 m.³/seg en estiaje y su máximo caudal está en 11 500 m.³/seg.</p> <p>Río Tambo es una de las zonas menos intervenidas de la región y en el se encuentran asentadas la mayoría de comunidades nativas, especialmente asháninkas.</p>				<p>Río Tambo es el distrito mas extenso de la región Junín y ocupa un cuarto de su territorio. El estado viene preparando un proyecto para la construcción de una central hidroeléctrica en la zona del río Ene.</p>			
				ESTADO ACTUAL			
OBSERVACIONES				<p>No cuenta con un sistema de señalización.</p>			
ESTACIONALIDAD				<p>Todo el año con ligeras restricciones durante las temporadas de lluvias que se presentan de diciembre a marzo.</p>			
INFRAESTRUCTURA BASICA				<p>DENTRO DEL RECURSO</p> <p>FUERA DEL RECURSO</p>			
ACTIVIDADES				<p>Navegación, observación de flora y fauna, natación, pesca, toma de fotografías y filmaciones.</p>			
SERVICIOS EN EL RECURSO				<p>HOSPEDAJE</p> <p>ALIMENTAC.</p> <p>TRANSPORTE</p> <p>OTROS</p>			
SERVICIOS FUERA DEL RECURSO				<p>HOSPEDAJE</p> <p>ALIMENTAC. Restaurantes</p> <p>TRANSPORTE Autos y camionetas rurales</p> <p>OTROS Bodegas</p>			
RUTA DE ACCESO AL RECURSO TURISTICO DESDE LA CAPITAL PROVINCIAL							
REC.	TRAMO		ACCESO	TRANSPORTE	TIPO DE ACCESO	Km	Hrs
1	Satipo - Ovalo del Rondero		Terrestre	Camioneta 4x4	Carretera asfaltada	01.5	00:05
2	Ovalo del Rondero - Mazamari - Puerto Ocopa - Puerto Chata		Terrestre	Camioneta 4x4	Carretera afirmada en mal estado	68.7	02:05
3	Puerto Chata - Confluencia del Tambo		Fluvial	Bote con motor	Río	11	00:25
USO	PROPIEDAD	ADMINISTRADO POR:	INGRESO	TIPO DE VISITANTES			
Público			S/.	EXTRANJERO	NACIONAL	REGIONAL	LOCAL
				2	1	1	2
PROYECTO DE ZONIFICACION ECONOMICA ECOLOGICA DE LA PROVINCIA DE SATIPO - Consultor: HENRY GINES S. - 2008							

FICHA TECNICA DE RECURSOS TURISTICOS - SATIPO											
FICHA N°		NOMBRE DEL ATRACTIVO									
CATARATA DE KOARI											
UBI GEO	REGION	PROVINCIA	DISTRITO	SECTOR	ALTITUD	UTM					
	Junín	Satipo	Río Tambo	Koari	540 m.s.n.m.	18 L 599773 8766773					
CATEGORIA		TIPO		SUB - TIPO		JERARQUIA					
Sitios Naturales		Cursos de Agua		Caídas de Agua		2					
DESCRIPCION				PARTICULARIDADES							
 <p>Se ubica en la quebrada del mismo nombre, en la margen izquierda del río Tambo, en los territorios de la comunidad nativa de Shimaventzo. Las aguas, muy cristalinas y que vienen desde el Gran Pajnal caen desde una pared vertical de roca que tiene una altura aproximada de 100 m.</p> <p>El ingreso a la catarata se hace a través de un alto cañón rocoso cubierto por una tupida vegetación típica de selva baja con abundancia de lianas, bromelias, orquídeas y flores silvestres. En las paredes rocosas es posible observar numerosas mariposas, loros y monos así como rocas que semejan gigantesos troncos de árboles petrificados.</p>				El lugar se encuentra entre altas paredes rocosas en donde hay abundancia de aves prensoras y monos.							
				ESTADO ACTUAL				Su estado ambiental es bueno.			
				OBSERVACIONES				No cuenta con un sistema de señalización ni se ha acondicionado un acceso al recurso.			
				ESTACIONALIDAD				Todo el año con ligeras restricciones durante las temporadas de lluvias que se presentan de diciembre a marzo.			
				INFRAESTRUCTURA BASICA				DENTRO DEL RECURSO			
								FUERA DEL RECURSO			
				ACTIVIDADES				Navegación, caminatas, observación de flora y fauna, natación, pesca, toma de fotografías y filmaciones.			
				SERVICIOS EN EL RECURSO				HOSPEDAJE			
								ALIMENTAC.			
								TRANSPORTE			
				OTROS							
SERVICIOS FUERA DEL RECURSO				HOSPEDAJE							
				ALIMENTAC.							
				TRANSPORTE							
				OTROS							
RUTA DE ACCESO AL RECURSO TURISTICO DESDE LA CAPITAL PROVINCIAL											
REC.	TRAMO		ACCESO	TRANSPORTE	TIPO DE ACCESO	Km	Hrs				
1	Satipo - Ovalo del Rondero		Terrestre	Camioneta 4x4	Carretera asfaltada	01.5	00:05				
2	Ovalo del Rondero - Mazamari - Puerto Ocopa - Puetto Chata		Terrestre	Camioneta 4x4	Carretera afirmada en mal estado	68.7	02:05				
3	Puerto Chata - Vía Río Tambo - Desembocadura del Koari		Fluvial	Bote con motor	Río	30.2	01:20				
4	Desembocadura del Koari - Catarata		Terrestre	Peatonal	Trocha	1.45	40:00				
USO	PROPIEDAD	ADMINISTRADO POR:	INGRESO	TIPO DE VISITANTES							
				EXTRANJERO	NACIONAL	REGIONAL	LOCAL				
Turístico			S/.	2	1	1	2				
PROYECTO DE ZONIFICACION ECONOMICA ECOLOGICA DE LA PROVINCIA DE SATIPO - Consultor: HENRY GINES S. - 2008											

FICHA TECNICA DE RECURSOS TURISTICOS - SATIPO							
FICHA N°		NOMBRE DEL ATRACTIVO					
MINI FÓSILES DEL TAMBO							
UBI GEO	REGION	PROVINCIA	DISTRITO	SECTOR	ALTITUD	UTM	
	Junín	Satipo	Río Tambo	Masarobeni	293 m.s.n.m.	18 L 606023 8767075	
CATEGORIA		TIPO		SUB - TIPO		JERARQUIA	
Sitios Naturales		Otros		Area Paleontológica		1	
DESCRIPCION				PARTICULARIDADES			
 <p>Fue descubierta durante la expedición de la ZEE en el río Tambo.</p>				ESTADO ACTUAL			
				Su estado ambiental es bueno aunque en riesgo de ser llevado por el río Tambo ya que se encuentra en la orilla misma de este.			
<p>Es una piedra de poco mas de un metro de diámetro en la que se encuentran incrustados numerosos restos fósiles marinos de pequeño tamaño, los primeros habitantes de nuestro planeta, y destacan entre ellos las pequeñas conchas de abanico.</p> 				OBSERVACIONES			
				No cuenta con un sistema de señalización ni de protección			
				ESTACIONALIDAD			
				Todo el año con ligeras restricciones durante las temporadas de lluvias que se presentan de diciembre a marzo.			
				INFRAESTRUCTURA BASICA			
				DENTRO DEL RECURSO			
FUERA DEL RECURSO							
				ACTIVIDADES			
				Navegación, caminatas, observación de restos fósiles, flora y fauna, natación, pesca, toma de fotografías y filmaciones.			
				SERVICIOS EN EL RECURSO			
				HOSPEDAJE			
ALIMENTAC.							
TRANSPORTE							
OTROS							
				SERVICIOS FUERA DEL RECURSO			
				HOSPEDAJE			
ALIMENTAC.							
TRANSPORTE							
OTROS							
RUTA DE ACCESO AL RECURSO TURISTICO DESDE LA CAPITAL PROVINCIAL							
REC.	TRAMO		ACCESO	TRANSPORTE	TIPO DE ACCESO	Km	Hrs
1	Satipo - Ovalo del Rondero		Terrestre	Camioneta 4x4	Carretera asfaltada	01.5	00:05
2	Ovalo del Rondero - Mazamari - Puerto Ocopa - Puetto Chata		Terrestre	Camioneta 4x4	Carretera afirmada en mal estado	68.7	02:05
3	Puerto Chata - Vía Río Tambo - Fósiles		Fluvial	Bote con motor	Río	42.4	01:45
USO	PROPIEDAD	ADMINISTRADO POR:	INGRESO	TIPO DE VISITANTES			
				EXTRANJERO	NACIONAL	REGIONAL	LOCAL
Turístico			S/.	1	1	1	1
PROYECTO DE ZONIFICACION ECONOMICA ECOLOGICA DE LA PROVINCIA DE SATIPO - Consultor: HENRY GINES S. - 2008							

FICHA TECNICA DE RECURSOS TURISTICOS - SATIPO							
FICHA N°	NOMBRE DEL ATRACTIVO						
	MANIJIRONI O BARCO DE PIEDRA						
UBI GEO	REGION	PROVINCIA	DISTRITO	SECTOR	ALTITUD	UTM	
	Junín	Satipo	Río Tambo	Masarobeni	293 m.s.n.m.	18 L 606023 8767075	
CATEGORIA		TIPO		SUB - TIPO		JERARQUIA	
Sitios Naturales		Formaciones Modeladas por Agua		Otros		2	
DESCRIPCION				PARTICULARIDADES			
 <p>Enorme piedra de aprox. Una cuadra de largo por 30 de ancho que ha sido erosionada por la acción del agua y muestra curiosas formaciones así como pozas en donde se acumula el agua de la lluvia en los que no es recomendable ingresar.</p>				<p>Se encuentra resguardado por los nativos asháninkas de la comunidad de Otica a lo cuales se debe pedir autorización antes de ingresar. Se le llama Manijironi por unas grandes hormigas que la habitan llamadas manijis o Perro Negro.</p>			
				<p>ESTADO ACTUAL Su estado ambiental es bueno</p> <p>OBSERVACIONES No cuenta con un sistema de señalización.</p> <p>ESTACIONALIDAD Todo el año con ligeras restricciones durante las temporadas de lluvias que se presentan de diciembre a marzo.</p>			
				<p>INFRAESTRUCTURA BASICA</p> <p>DENTRO DEL RECURSO</p> <p>FUERA DEL RECURSO</p>			
				<p>ACTIVIDADES Navegación, caminatas, observación de flora y fauna, natación, pesca, toma de fotografías y filmaciones.</p> <p>SERVICIOS EN EL RECURSO</p> <p>HOSPEDAJE</p> <p>ALIMENTAC.</p> <p>TRANSPORTE</p> <p>OTROS</p> <p>SERVICIOS FUERA DEL RECURSO</p> <p>HOSPEDAJE</p> <p>ALIMENTAC.</p> <p>TRANSPORTE</p> <p>OTROS</p>			
RUTA DE ACCESO AL RECURSO TURISTICO DESDE LA CAPITAL PROVINCIAL							
REC.	TRAMO		ACCESO	TRANSPORTE	TIPO DE ACCESO	Km	Hrs
1	Satipo – Ovalo del Rondero		Terrestre	Camioneta 4x4	Carretera asfaltada	01.5	00:05
2	Ovalo del Rondero – Mazamari – Puerto Ocopa – Pueto Chata		Terrestre	Camioneta 4x4	Carretera afirmada en mal estado	68.7	02:05
3	Puerto Chata – Vía Río Tambo – Control de Otica - Manijironi		Fluvial	Bote con motor	Río	58.2	02:40
USO	PROPIEDAD	ADMINISTRADO POR:	INGRESO	TIPO DE VISITANTES			
				EXTRANJERO	NACIONAL	REGIONAL	LOCAL
Turístico			S/.	2	1	1	2
PROYECTO DE ZONIFICACION ECONOMICA ECOLOGICA DE LA PROVINCIA DE SATIPO – Consultor: HENRY GINES S. - 2008							



FICHA TÉCNICA DE RECURSOS TURÍSTICOS - SATIPO							
FICHA N°	NOMBRE DEL ATRACTIVO						
	COMUNIDAD NATIVA DE BETANIA						
UBI GEO	REGION	PROVINCIA	DISTRITO	SECTOR	ALTITUD	UTM	
	Junín	Satipo	Río Tambo	Betania	236 m.s.n.m.	18 L 633278 8777440	
CATEGORIA		TIPO		SUB - TIPO		JERARQUIA	
Grupos Etnicos						2	
DESCRIPCION				PARTICULARIDADES			
 <p>La Comunidad Nativa de Betania se ubica en el curso inferior del río Tambo, en una amplia planicie sobre la margen izquierda y está conformada por 230 familias de nativos asháninkas dedicados a las labores agrícolas, pesca y recolección. Cuenta con un colegio y escuela en donde también cultivan su arte y cultura como las danzas.</p>				En esta comunidad se encuentra la Piscina Natural de Betania			
				ESTADO ACTUAL			
				Su estado ambiental es bueno.			
				OBSERVACIONES			
				No cuenta con un sistema de señalización.			
				ESTACIONALIDAD			
				Todo el año con ligeras restricciones durante las temporadas de lluvias que se presentan de diciembre a marzo.			
				INFRAESTRUCTURA BASICA			
				DENTRO DEL RECURSO			
				FUERA DEL RECURSO			
ACTIVIDADES							
Navegación, caminatas, observación de flora y fauna, natación, pesca, toma de fotografías y filmaciones.							
SERVICIOS EN EL RECURSO							
HOSPEDAJE							
ALIMENTAC.							
TRANSPORTE							
OTROS							
SERVICIOS FUERA DEL RECURSO							
HOSPEDAJE							
ALIMENTAC.							
TRANSPORTE							
OTROS							
			Preparación de comidas a pedido				
			Bodega				
RUTA DE ACCESO AL RECURSO TURISTICO DESDE LA CAPITAL PROVINCIAL							
REC.	TRAMO		ACCESO	TRANSPORTE	TIPO DE ACCESO	Km	Hrs
1	Satipo - Ovalo del Rondero		Terrestre	Camioneta 4x4	Carretera asfaltada	01.5	00:05
2	Ovalo del Rondero - Mazamari - Puerto Ocopa - Puerto Chata		Terrestre	Camioneta 4x4	Carretera afirmada en mal estado	68.7	02:05
3	Puerto Chata - Vía Río Tambo - Control de Otica - Control de Poyeni - Betania		Fluvial	Bote con motor	Río	1.23	04:40
4	Betania - Piscina Natural		Terrestre	Peatonal	Trocha	3.2	00:50
USO	PROPIEDAD	ADMINISTRADO POR:	INGRESO	TIPO DE VISITANTES			
				EXTRANJERO	NACIONAL	REGIONAL	LOCAL
Turístico			S/.	2	1	1	1
PROYECTO DE ZONIFICACION ECONOMICA ECOLOGICA DE LA PROVINCIA DE SATIPO - Consultor: HENRY GINES S. - 2008							


FICHA TECNICA DE RECURSOS TURISTICOS - SATIPO							
FICHA N°		NOMBRE DEL ATRACTIVO					
PISCINA NATURAL DE BETANIA							
UBI GEO	REGION	PROVINCIA	DISTRITO	SECTOR	ALTITUD	UTM	
	Junín	Satipo	Río Tambo	Betania	236 m.s.n.m.	18 L 633278 8777440	
CATEGORIA		TIPO		SUB - TIPO		JERARQUIA	
Sitios Naturales		Cursos de Agua		Río		3	
DESCRIPCION				PARTICULARIDADES			
 <p>Betania es una pintoresca comunidad nativa con 230 familias. Aquí se encuentra la Piscina Natural de Betania (selva baja u omagua), en el curso superior del río Samaireni que cuenta con numerosos atractivos en su base rocosa que ha sido erosionada por la acción continua del agua que ha formado piscinas naturales y pisos que parecieran haber sido tallados. A ello se complementan las numerosas cascadas que forman las duchas naturales de Betania.</p>				<p>Las aguas del río Samaireni son muy cristalinas. La Piscina Natural de Betania está por ser declarada Monumento Geológico Nacional, en virtud a su belleza escénica.</p>			
				<p>ESTADO ACTUAL Su estado ambiental es bueno.</p>			
				<p>OBSERVACIONES No cuenta con un sistema de señalización</p>			
				<p>ESTACIONALIDAD Todo el año con ligeras restricciones durante las temporadas de lluvias que se presentan de diciembre a marzo.</p>			
INFRA ESTRUCTURA BASICA							
DENTRO DEL RECURSO							
FUERA DEL RECURSO							
ACTIVIDADES							
				<p>Navegación, caminatas, observación de flora y fauna, natación, pesca, toma de fotografías y filmaciones.</p>			
SERVICIOS EN EL RECURSO							
HOSPEDAJE							
ALIMENTAC.							
TRANSPORTE							
OTROS							
SERVICIOS FUERA DEL RECURSO							
HOSPEDAJE							
ALIMENTAC.				Preparación de comidas a pedido			
TRANSPORTE							
OTROS				Bodega			
RUTA DE ACCESO AL RECURSO TURISTICO DESDE LA CAPITAL PROVINCIAL							
REC.	TRAMO		ACCESO	TRANSPORTE	TIPO DE ACCESO	Km	Hrs
1	Satipo – Ovalo del Rondero		Terrestre	Camioneta 4x4	Carretera asfaltada	01.5	00:05
2	Ovalo del Rondero – Mazamari – Puerto Ocopa – Puetto Chata		Terrestre	Camioneta 4x4	Carretera a firmada en mal estado	68.7	02:05
3	Puerto Chata – Vía Río Tambo – Control de Otica – Control de Poyeni - Betania		Fluvial	Bote con motor	Río	123	04:40
4	Betania – Piscina Natural		Terrestre	Peatonal	Trocha	3.2	00:50
USO	PROPIEDAD	ADMINISTRADO POR:	INGRESO	TIPO DE VISITANTES			
				EXTRANJERO	NACIONAL	REGIONAL	LOCAL
Turístico			S/.	2	1	1	1
PROYECTO DE ZONIFICACION ECONOMICA ECOLOGICA DE LA PROVINCIA DE SATIPO – Consultor: HENRY GINES S. - 2008							

FICHA TECNICA DE RECURSOS TURISTICOS - SATIPO							
FICHA N°	NOMBRE DEL ATRACTIVO						
	GRUTA DE LAS DOS VENTANAS						
UBI GEO	REGION	PROVINCIA	DISTRITO	SECTOR	ALTITUD	UTM	
	Junín	Satipo	Río Tambo	Buenos Aires	324 m.s.n.m.	18 L 636808 8804754	
CATEGORIA		TIPO		SUB - TIPO		JERARQUIA	
Sitios Naturales		Formaciones Geológicas Internas		Grutas		1	
DESCRIPCION				PARTICULARIDADES			
 <p>LA Gruta tiene apenas 15 m de profundidad y de ella sale un pequeño curso de agua cristalina. En la parte alta de la entrada presenta dos aberturas o "ventanas", de ahí el nombre. Al interior se observan curiosas formaciones sedimentarias o estalactitas que los lugareños llaman "tetras", de ahí que también se le llame "la cueva de las tetras".</p>				Según versiones de los lugareños, con el agua que recogen de las "tetras" preparan la famosa pusanga o elixir del amor.			
				ESTADO ACTUAL			
				Su estado ambiental es bueno y tiene plantaciones de maíz en los alrededores.			
				OBSERVACIONES			
				No cuenta con señalización ni habilitación de acceso.			
				ESTACIONALIDAD			
				Todo el año con ligeras restricciones durante las temporadas de lluvias que se presentan de diciembre a marzo.			
				INFRAESTRUCTURA BASICA			
				DENTRO DEL RECURSO			
				FUERA DEL RECURSO			
				ACTIVIDADES			
				Caminatas, observación de formaciones geológicas internas, flora y fauna, toma de fotografías y filmaciones.			
				SERVICIOS EN EL RECURSO			
				HOSPEDAJE			
				ALIMENTAC.			
				TRANSPORTE			
				OTROS			
				SERVICIOS FUERA DEL RECURSO			
				HOSPEDAJE			
				ALIMENTAC.			
				TRANSPORTE			
				OTROS			
RUTA DE ACCESO AL RECURSO TURISTICO DESDE LA CAPITAL PROVINCIAL							
REC.	TRAMO		ACCESO	TRANSPORTE	TIPO DE ACCESO	Km	Hrs
1	Satipo - Ovalo del Rondero		Terrestre	Camioneta 4x4	Carretera asfaltada	01.5	00:05
2	Ovalo del Rondero - Mazamari - Puerto Ocopa - Puetto Chata		Terrestre	Camioneta 4x4	Carretera afirmada en mal estado	68.7	02:05
3	Puerto Chata - Via Río Tambo - Control de Otica - Control de Poyeni - Canuja		Fluvial	Bote con motor	Río	155.5	06:10
4	Canuja - Monolito		Terrestre	Peatonal	Trocha	1.5	00:15
USO	PROPIEDAD	ADMINISTRADO POR:	INGRESO	TIPO DE VISITANTES			
				EXTRANJERO	NACIONAL	REGIONAL	LOCAL
Turístico			S/.	2	1	1	1
PROYECTO DE ZONIFICACION ECONOMICA ECOLOGICA DE LA PROVINCIA DE SATIPO - Consultor: HENRY GINES S. - 2008							

FICHA TECNICA DE RECURSOS TURISTICOS - SATIPO							
FICHA N°	NOMBRE DEL ATRACTIVO						
	EL MONSTRUO DEL CANUJA						
UBI GEO	REGION	PROVINCIA	DISTRITO	SECTOR	ALTITUD	UTM	
	Junín	Satipo	Río Tambo	Canuja	236 m.s.n.m.	18 L 633278 8777440	
CATEGORIA		TIPO		SUB - TIPO		JERARQUIA	
Manifestaciones Culturales		Sitio Arqueológico		Petroglifos		3	
DESCRIPCION				PARTICULARIDADES			
 <p>El monolito, también conocido como El Toro, se encuentra en lo alto de una colina, sobre la margen derecha del río Tambo, y tiene 4.7 m. de largo 2.10 m. de alto y 3 m. de ancho. Representa a un animal en actitud de aecho en el cual se pueden distinguir la cabeza, artísticamente tallada, y el cuerpo. Según el arqueólogo e historiador peruano Federico Kauffman Doig pertenecería a una antigua civilización selvática presumiblemente Chachapoyas.</p>				Es el único monumento lítico descubierto por esta parte de la amazonia.			
				ESTADO ACTUAL Su estado ambiental es bueno aunque ya ha habido intervención de los madereros y agricultores y se encuentra cubierto de musgo, el cual viene acelerando el proceso de erosión.			
				OBSERVACIONES Se encuentra en estado de abandono y sin ningún tipo de cuidado ni señalización.			
				ESTACIONALIDAD Todo el año con ligeras restricciones durante las temporadas de lluvias que se presentan de diciembre a marzo.			
				INFRAESTRUCTURA BASICA			
				DENTRO DEL RECURSO			
				FUERA DEL RECURSO			
				ACTIVIDADES Navegación, caminatas, observación de restos arqueológicos, flora y fauna, toma de fotografías y filmaciones.			
				SERVICIOS EN EL RECURSO			
				HOSPEDAJE			
				ALIMENTAC.			
				TRANSPORTE			
				OTROS			
				SERVICIOS FUERA DEL RECURSO			
				HOSPEDAJE			
				ALIMENTAC.			
				TRANSPORTE			
				OTROS			
RUTA DE ACCESO AL RECURSO TURISTICO DESDE LA CAPITAL PROVINCIAL							
REC.	TRAMO		ACCESO	TRANSPORTE	TIPO DE ACCESO	Km	Hrs
1	Satipo – Ovalo del Rondero		Terrestre	Camioneta 4x4	Carretera asfaltada	01.5	00:05
2	Ovalo del Rondero – Mazamari – Puerto Ocopa – Puetto Chata		Terrestre	Camioneta 4x4	Carretera afirmada en mal estado	68.7	02:05
3	Puerto Chata – Vía Río Tambo – Control de Otica – Control de Poyeni - Canuja		Fluvial	Bote con motor	Río	157.6	06:20
4	Canuja (Margen derecha) – Monolito		Terrestre	Peatonal	Trocha	3.2	00:50
USO	PROPIEDAD	ADMINISTRADO POR:	INGRESO	TIPO DE VISITANTES			
				EXTRANJERO	NACIONAL	REGIONAL	LOCAL
Público			S/.	2	1	1	1
PROYECTO DE ZONIFICACION ECONOMICA ECOLOGICA DE LA PROVINCIA DE SATIPO – Consultor: HENRY GINES S. - 2008							

FICHA TÉCNICA DE RECURSOS TURÍSTICOS - SATIPO							
FICHA N°	NOMBRE DEL ATRACTIVO						
	PETROGLIFOS DE CANUJA						
UBI GEO	REGION	PROVINCIA	DISTRITO	SECTOR	ALTITUD	UTM	
	Junín	Satipo	Río Tambo	Canuja	246 m.s.n.m.	18 L 635078 8807552	
CATEGORIA		TIPO		SUB - TIPO		JERARQUIA	
Manifestaciones Culturales		Sitio Arqueológico		Petroglifos		1	
DESCRIPCION				PARTICULARIDADES			
 <p>Sobre una roca de origen volcánico de 0.63 m de alto por 1 m de largo y 1 m de ancho se encuentran un conjunto de figuras inscritas en bajo relieve y al igual que las demás encontradas en la provincia tendría una antigüedad de 3500 años.</p> <p>No existe documentación sobre los petroglifos hallados en la provincia de Satipo, la mayoría de estudios han sido realizados por extranjeros que nunca hicieron volver los resultados de sus estudios.</p>				Por lo general los petroglifos están orientados hacia el sur.			
				ESTADO ACTUAL			
				Anteriormente estuvo en una zona de puma, ahora el bosque ha empezado a recuperarse y se está restableciendo la cobertura vegetal.			
				OBSERVACIONES			
				Se encuentra en estado de abandono, sin ningún tipo de señalización ni habilitación de acceso.			
				ESTACIONALIDAD			
				Todo el año con ligeras restricciones durante las temporadas de lluvias que se presentan de diciembre a marzo.			
				INFRAESTRUCTURA BASICA			
				DENTRO DEL RECURSO			
				FUERA DEL RECURSO			
ACTIVIDADES							
Navegación, caminatas, observación de restos arqueológicos, flora y fauna, toma de fotografías y filmaciones.							
SERVICIOS EN EL RECURSO							
HOSPEDAJE							
ALIMENTAC.							
TRANSPORTE							
OTROS							
SERVICIOS FUERA DEL RECURSO							
HOSPEDAJE							
ALIMENTAC.							
TRANSPORTE							
OTROS							
RUTA DE ACCESO AL RECURSO TURISTICO DESDE LA CAPITAL PROVINCIAL							
REC.	TRAMO	ACCESO	TRANSPORTE	TIPO DE ACCESO	Km	Hrs	
1	Satipo – Ovalo del Rondero	Terrestre	Camioneta 4x4	Carretera asfaltada	01.5	00:05	
2	Ovalo del Rondero – Mazamari – Puerto Ocopa – Puetto Chata	Terrestre	Camioneta 4x4	Carretera afirmada en mal estado	68.7	02:05	
3	Puerto Chata – Vía Río Tambo – Control de Otica – Control de Poyeni – Canuja	Fluvial	Bote con motor	Río	158.2	06:25	
4	Canuja (Margen izquierda) – Petroglifo	Terrestre	Peatonal	Trocha	0.3	00:10	
USO	PROPIEDAD	ADMINISTRADO POR:	INGRESO	TIPO DE VISITANTES			
Público			S/.	EXTRANJERO	NACIONAL	REGIONAL	LOCAL
				1	1	1	1
PROYECTO DE ZONIFICACION ECONOMICA ECOLOGICA DE LA PROVINCIA DE SATIPO – Consultor: HENRY GINES S. - 2008							

FICHA TECNICA DE RECURSOS TURISTICOS - SATIPO							
FICHA N°		NOMBRE DEL ATRACTIVO					
MURALLAS DE PIEDRA DEL RÍO ENE							
UBI GEO	REGION	PROVINCIA	DISTRITO	SECTOR	ALTITUD	UTM	
	Junín	Satipo	Río Tambo	Caparucia	324 m.s.n.m.	18 L 586868 8747624	
CATEGORIA		TIPO		SUB - TIPO		JERARQUIA	
Sitios Naturales		Formaciones Modeladas por Agua		Otros		1	
DESCRIPCION				PARTICULARIDADES			
 <p>Sobre la margen derecha del río Ene existe un sector con formaciones rocosas que semejan murallas o muros de contención y que son formaciones geológicas en proceso de fragmentación.</p>				<p>ESTADO ACTUAL</p> <p>En estado natural con buen estado ambiental.</p>			
				<p>OBSERVACIONES</p> <p>No existe señalización y se observa al pasar con la embarcación.</p>			
				<p>ESTACIONALIDAD</p> <p>Todo el año con ligeras restricciones durante las temporadas de lluvias que se presentan de diciembre a marzo.</p>			
				<p>INFRAESTRUCTURA BASICA</p> <p>DENTRO DEL RECURSO</p> <p>FUERA DEL RECURSO</p>			
				<p>ACTIVIDADES</p> <p>Navegación, observación de formaciones geológicas, flora y fauna, toma de fotografías y filmaciones.</p>			
				<p>SERVICIOS EN EL RECURSO</p> <p>HOSPEDAJE</p> <p>ALIMENTAC.</p> <p>TRANSPORTE</p> <p>OTROS</p>			
				<p>SERVICIOS FUERA DEL RECURSO</p> <p>HOSPEDAJE</p> <p>ALIMENTAC.</p> <p>TRANSPORTE</p> <p>OTROS</p>			
				RUTA DE ACCESO AL RECURSO TURISTICO DESDE LA CAPITAL PROVINCIAL			
REC.	TRAMO		ACCESO	TRANSPORTE	TIPO DE ACCESO	Km	Hrs
1	Satipo – Ovalo del Rondero		Terrestre	Camioneta 4x4	Carretera asfaltada	01.5	00:05
2	Ovalo del Rondero – Mazamari – Puerto Ocopa – Puetto Chata		Terrestre	Camioneta 4x4	Carretera a firmada en mal estado	68.7	02:05
3	Puerto Chata – Vía Ene – Caparucia		Fluvial	Bote con motor	Río	31.64	01:20
USO	PROPIEDAD	ADMINISTRADO POR:		INGRESO	TIPO DE VISITANTES		
Público				S/.	EXTRANJERO	NACIONAL	REGIONAL LOCAL
					1	1	1 1
PROYECTO DE ZONIFICACION ECONOMICA ECOLOGICA DE LA PROVINCIA DE SATIPO – Consultor: HENRY GINES S. - 2008							

FICHA TÉCNICA DE RECURSOS TURÍSTICOS - SATIPO							
FICHA N°	NOMBRE DEL ATRACTIVO						
	CAÑÓN DEL DIABLO						
UBI GEO	REGION	PROVINCIA	DISTRITO	SECTOR	ALTITUD	UTM	
	Junín	Satipo	Río Tambo	Chiquireni	324 m.s.n.m.	18 L 625126 8683012	
CATEGORIA		TIPO		SUB - TIPO		JERARQUIA	
Sitios Naturales		Formaciones Modeladas por Agua		Pongo		1	
DESCRIPCION				PARTICULARIDADES			
 <p>Ubicado en la región natural de Selva Alta, el Cañón del Diablo es atravesado por las aguas del río Ene y es famoso por que desde antaño los nativos se apostaban en sus laderas para impedir el avance de los misioneros.</p>				Es la principal vía de comunicación con Atalaya.			
				ESTADO ACTUAL			
				En estado natural con buen estado ambiental.			
OBSERVACIONES				No existe señalización y se observa al pasar con la embarcación.			
ESTACIONALIDAD				Todo el año con ligeras restricciones durante las temporadas de lluvias que se presentan de diciembre a marzo.			
INFRAESTRUCTURA BASICA				DENTRO DEL RECURSO			
				FUERA DEL RECURSO			
ACTIVIDADES				Navegación, observación de formaciones modeladas por agua, flora y fauna, toma de fotografías y filmaciones.			
SERVICIOS EN EL RECURSO				HOSPEDAJE			
				ALIMENTA.C.			
				TRANSPORTE			
				OTROS			
SERVICIOS FUERA DEL RECURSO				HOSPEDAJE			
				ALIMENTA.C.			
				TRANSPORTE			
				OTROS			
RUTA DE ACCESO AL RECURSO TURISTICO DESDE LA CAPITAL PROVINCIAL							
REC.	TRAMO	ACCESO	TRANSPORTE	TIPO DE ACCESO	Km	Hrs	
1	Satipo – Ovalo del Rondero	Terrestre	Camioneta 4x4	Carretera asfaltada	01.5	00:05	
2	Ovalo del Rondero – Mazamari – Puerto Ocopa – Puerto Chata	Terrestre	Camioneta 4x4	Carretera afirmada en mal estado	68.7	02:05	
3	Puerto Chata – Vía Ene – Caparucía	Fluvial	Bote con motor	Río	58.74	02:20	
USO	PROPIEDAD	ADMINISTRADO POR:	INGRESO	TIPO DE VISITANTES			
Público			S/.	EXTRANJERO	NACIONAL	REGIONAL	LOCAL
				1	1	1	2
PROYECTO DE ZONIFICACION ECONOMICA ECOLOGICA DE LA PROVINCIA DE SATIPO – Consultor: HENRY GINES S. - 2008							

FICHA TECNICA DE RECURSOS TURISTICOS - SATIPO													
FICHA N°		NOMBRE DEL ATRACTIVO											
CATARATAS DE TSYAPO													
UBI GEO	REGION	PROVINCIA	DISTRITO	SECTOR	ALTITUD	UTM							
	Junín	Satipo	Río Tambo	Cutivireni	324 m.s.n.m.	18 L 586868 8747624							
CATEGORIA		TIPO		SUB - TIPO		JERARQUIA							
Sitios Naturales		Cursos de Agua		Caídas de Agua		3							
DESCRIPCION				PARTICULARIDADES									
 <p>Sin duda uno de los lugares mas fascinantes de la región. Cataratas del Tsyapo Tienen 58 m de alto x 72 m de ancho y se encuentran en la ecorregión de Selva Alta. En el trayecto hacia Tsyapo se pueden observar hasta 3 caídas mas de importancia, con alturas que superan los 70 m pero sin duda la mejor es esta.</p> <p>A una hora de camino se encuentra la comunidad nativa se Tsyapo en donde es posible encontrar a nativos asháninkas con poca o a veces ningún tipo de contacto con la civilización.</p> <p>El bosque circundante se encuentra aún intacto y en el se pueden apreciar ininidad de especies de flora y fauna silvestre. El río que forma la caída alberga numerosos crustáceos (camarones) y peces.</p>				Es parte del futuro Santuario Natural de Cutivireni.									
				ESTADO ACTUAL			En estado natural con buen estado ambiental.						
				OBSERVACIONES			No existe señalización ni habilitación de acceso. Es necesario solicitar el apoyo de los nativos de la zona como guías para poder acceder a las caídas de agua.						
				ESTACIONALIDAD			Todo el año con ligeras restricciones durante las temporadas de lluvias que se presentan de diciembre a marzo.						
				INFRAESTRUCTURA BASICA			<table border="1"> <tr> <th>DENTRO DEL RECURSO</th> <td></td> </tr> <tr> <th>FUERA DEL RECURSO</th> <td></td> </tr> </table>			DENTRO DEL RECURSO		FUERA DEL RECURSO	
				DENTRO DEL RECURSO									
				FUERA DEL RECURSO									
ACTIVIDADES			Caminatas, natación, observación de flora y fauna, toma de fotografías y filmaciones.										
SERVICIOS EN EL RECURSO			<table border="1"> <tr> <th>HOSPEDAJE</th> <td></td> </tr> <tr> <th>ALIMENTAC.</th> <td></td> </tr> <tr> <th>TRANSPORTE</th> <td></td> </tr> <tr> <th>OTROS</th> <td></td> </tr> </table>			HOSPEDAJE		ALIMENTAC.		TRANSPORTE		OTROS	
HOSPEDAJE													
ALIMENTAC.													
TRANSPORTE													
OTROS													
SERVICIOS FUERA DEL RECURSO			<table border="1"> <tr> <th>HOSPEDAJE</th> <td></td> </tr> <tr> <th>ALIMENTAC.</th> <td></td> </tr> <tr> <th>TRANSPORTE</th> <td></td> </tr> <tr> <th>OTROS</th> <td></td> </tr> </table>			HOSPEDAJE		ALIMENTAC.		TRANSPORTE		OTROS	
HOSPEDAJE													
ALIMENTAC.													
TRANSPORTE													
OTROS													
RUTA DE ACCESO AL RECURSO TURISTICO DESDE LA CAPITAL PROVINCIAL													
REC.	TRAMO		ACCESO	TRANSPORTE	TIPO DE ACCESO	Km	Hrs						
1	Satipo – Ovalo del Rondero		Terrestre	Camioneta 4x4	Carretera asfaltada	01.5	00:05						
2	Ovalo del Rondero – Mazamari – Puerto Ocopa – Puetto Chata		Terrestre	Camioneta 4x4	Carretera a firmada en mal estado	68.7	02:05						
3	Puerto Chata – Vía Ene – Cutivireni		Fluvial	Bote con motor	Río	120.4	01:20						
4	Cutivireni – CC.NN. Tsyapo - Tsyapo		Terrestre	Peatonal	Trocha	12	04:00						
USO	PROPIEDAD	ADMINISTRADO POR:	INGRESO	TIPO DE VISITANTES									
				EXTRANJERO	NACIONAL	REGIONAL	LOCAL						
Turístico			S/.	4	1	1	2						
PROYECTO DE ZONIFICACION ECONOMICA ECOLOGICA DE LA PROVINCIA DE SATIPO – Consultor: HENRY GINES S. - 2008													

Anexo 2: MAPA TURISTICO DE LA PROVINCIA DE SATIPO

Anexo 3: CIRCUITOS TURISTICOS DE LA PROVINCIA DE SATIPO